

Km 87.4 T-kruising rechtsaf. **[7a]**.

Na 300 meter linksaf, een onverhard weggetje in richting Les Brousses. Loop door het gehucht en vervolg het weggetje.

Km 89.1 Chassaing: op de D41 linksaf (verlaat hier de GR), volg de D41 100m afdalend en neem het onverharde weggetje rechts, volg dat langs de bosrand.

Steek in Guibaudie de weg over en ga daar verder, langs een huis. Dit weggetje gaat door het bos naar «Treillou». Passeer de boerderij, loop naar de D41E2, steek deze over en loop door het dorp

Km 90.4 Saumonie. Neem aan het eind het 2e weggetje links en loop 1 km door weilanden. Bij aankomst bij een bos: kies het weggetje links, naar

Km 92.7 Planéze. Ga linksaf en vervolgens de eerste weg rechts door het dorp. Volg deze weg rechtdoor (spoor niet oversteken), stijgend. Na 1 km ziet u de GR weer **[7b]**. Ga verder naar Puy de Pont, loop er doorheen en ga aan het einde linksaf en steek vervolgens

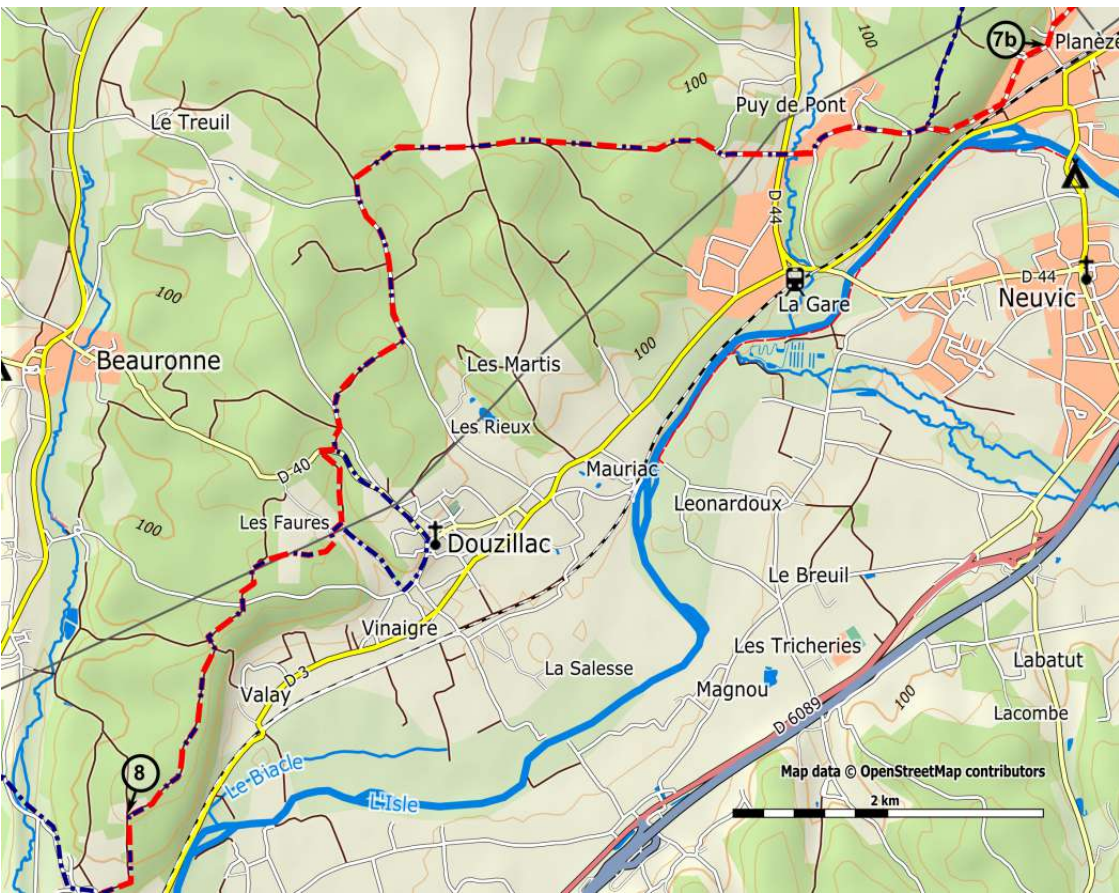
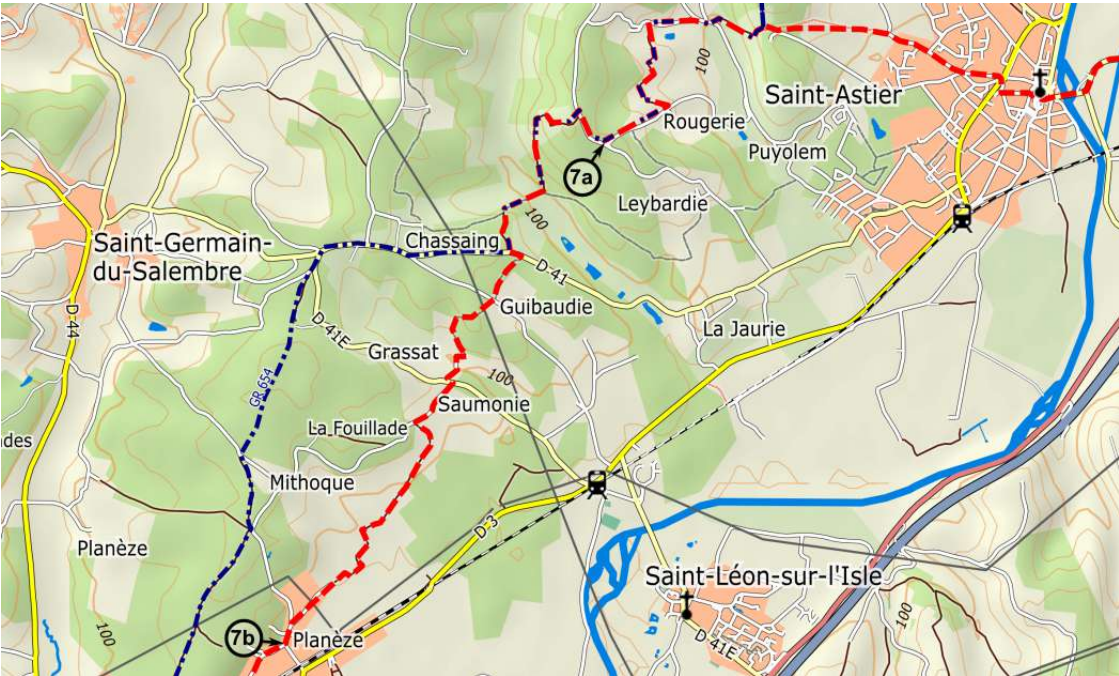
Km 95.1 de D44 over. Ga dan verder richting Jaumarie en volg dan de GR via de DFCI (bosweg).

Km 97.9 U komt uit op een grotere weg. Ga daar linksaf. Neem na 1 km rechtsaf de DFCI (bosweg) naar rechts, volg deze 700 meter, nieuwe weg. Volg deze 150 meter. Op de kruising linksaf (verlaat de GR), <<< *Mogelijkheid om vanaf hier via de GR naar Douzillac (🏰) te lopen (op 1 km)* >>>.

150 meter verderop: ga rechtsaf op de D40, 100 meter, en neem dan het weggetje naar links, afdalend naar

Km 100.7 Les Faures. Ga rechtsaf en linksaf in het dorp, een klein weggetje in. T-splitsing (DFCI): ga linksaf, u komt dan op een grotere weg uit.

Km 101.7 Ga er tegenover verder, nieuwe weg (DFCI). Na 400 meter: kruising. Ga hier linksaf, vervolgens rechtsaf, en verlaat de DFCI niet tot u bij een grotere kruising komt. Na 1 km **[8]**.



Km 103.5 [8], blijf op de DFCI tot grotere kruising.

Km 104.1 Linksaf naar de D3 (hier verlaat u de GR weer).

Na 400m linksaf op de D3 en na de spoorwegovergang rechtsaf.

Loop St Louis en l'Isle in. Tegenover de kerk rechtsaf richting l'Hopital.

<<Op 1 km rechtdoor Sourzac (🏰). Historische pelgrimsplaats>>

U loopt hier weer op de Voie verte, deze volgen langs het spoor en verderop langs de rivier de Isle.

Km 106.1 Saint Front de Pradoux. De Voie verte vervolgen, de D709 oversteken, dan rechtsaf door het gehucht Tendou. Daarna bocht links. Bij de camping op de D709 rechtsaf de brug over.

Km 108.6 Mussidan (🏰 🚗). Direkt over de brug even linksaf en dan meteen rechtsaf de Place Morant en rechtdoor de Rue St. George. U passeert de Place Victor Hugo (refuge). Na 300m de Avenue Gambetta oversteken en u staat bij de Eglise Saint Georges.

### 3.6 - Mussidan > Sainte-Foy-la-Grande: 33 km

Km 108.9 Mussidan. Kerk: neem de Rue St Agnan, steek de Route de Bergerac over en neem het straatje er tegenover, omhoog.

Aan het eind: linksaf, de Rue Beaupuy in, vervolgens de Rue des anciens d'AFN.

Kruising: rechtsaf, de Rue de Séguinou, stijgend.

Km 110.5 Weggetje naar rechts, dat uitkomt op een wat grotere weg. Ga daar linksaf.

Passeer de boerderij Cumy. De weg gaat over in een bosweg (DFCI).

Km 112.7 Kruising: ga rechtsaf en op de volgende kruising linksaf. De onverharde weg gaat over in een asfaltweg.

Km 114.2 Weg. Ga linksaf, onder de autoroute door, verder, passeer de brug en loop dan rechtsaf het gehucht Les Jaunies in.

In de bocht: vervolg het weggetje, 2,5 km, dan komt u uit bij de D 20. Ga linksaf en dan meteen rechtsaf. [9a]





Saint-Martin-l'Astier

Saint-Front-de-Pradoux

8

Saint-Louis-en-l'Isle

Sourzac

Saint-Médard-de-Mussidan

Mussidan

Rue. cc. Post  
Moulin de Séguinou

Bourgnac

Le Drouillas

Bellevue

Pouyaud

Les Jaunies

Les Lèches

9a

Saint-Géry

Map data © OpenStreetMap contributors

2 km



### Traject 3

Km 117.6 Verlaat D20. **[9a]**

Km 117.8 Saint-Géry: kerk, richting Les Roches.

Kruising D20. Steek over en neem de C3.

Passeer La Caty (ferme auberge), rechtdoor verder.

Km 121.9 La Gratade (🏰 op 500m): rechtdoor verder tot de D13. Steek over, ga linksaf en meteen daarna rechtsaf, naar het dorp

Km 125.1 Fraisse. **[9b]**

Bij de kerk: rechtdoor verder, via de C202.

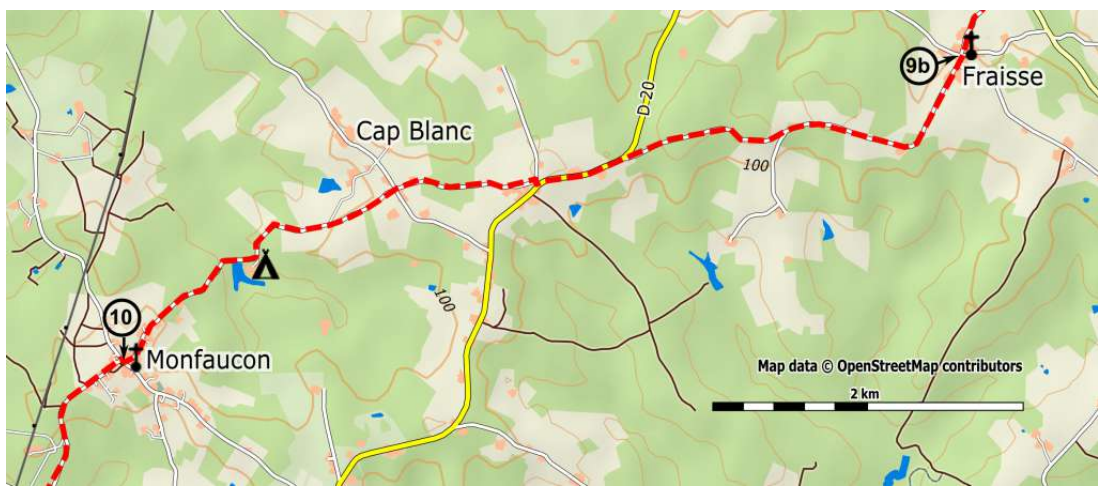
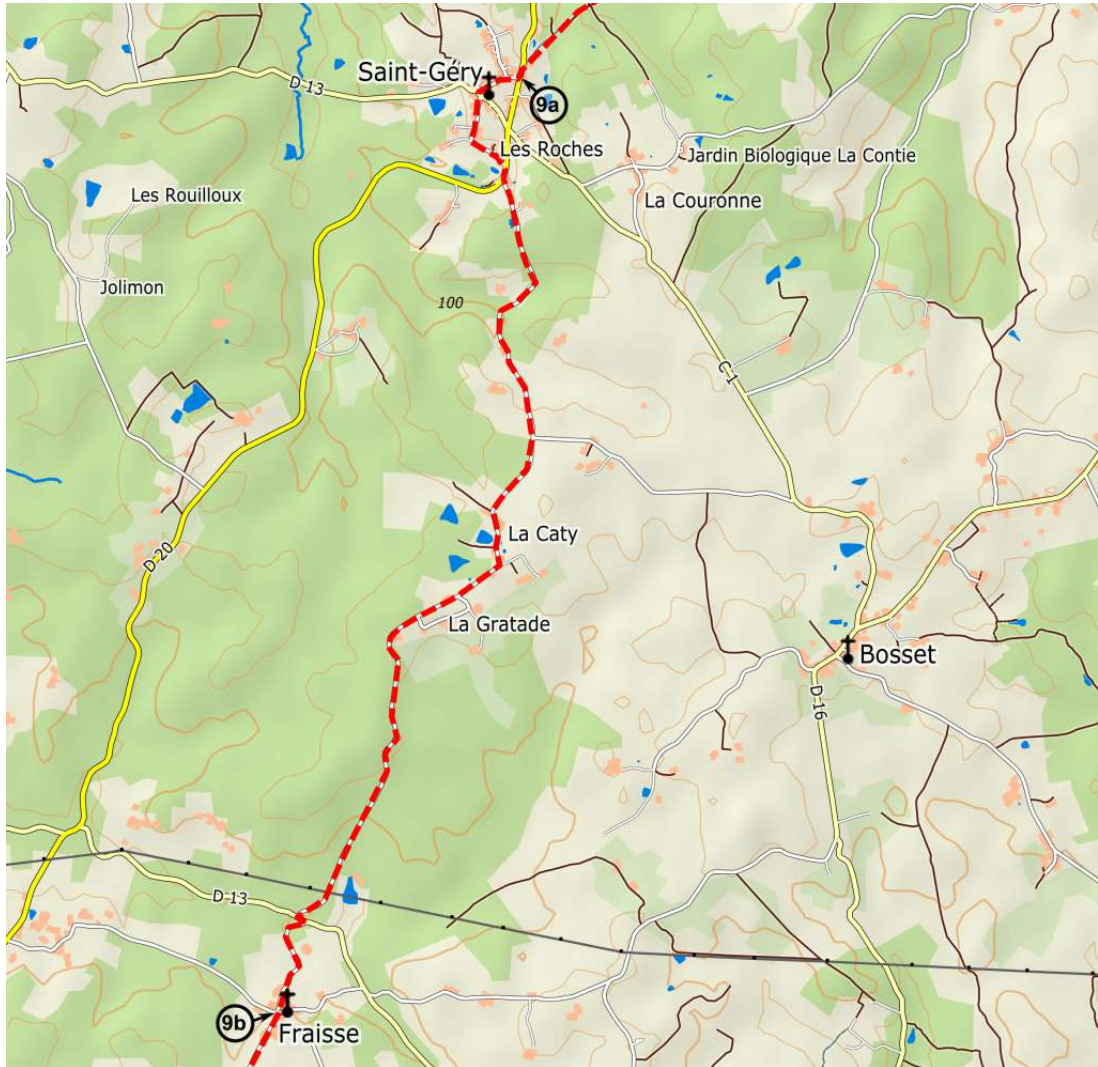
Km 127.8 Kruising D20: naar links (voorzichtig).

Na 500 m, op een kruising: ga rechtsaf en vervolgens linksaf, richting Cap Blanc.

Blijf deze weg steeds rechtdoor volgen.

Passeer een camping, daarna arriveert u in het dorp

Km 131.7 Monfaucon. **[10]**





Km 131.7 Monfaucon. [10]

Na de kerk: ga rechtsaf en meteen daarna linksaf.

Na 1 km gaat u linksaf, passeert u een bruggetje, en vervolgens gaat u rechtsaf op de kruising van

Km 134.1 Virolle (GR).

Loop door het gehucht Moncazeau, steek vervolgens de D32 over en ga er tegenover verder via een bosweg (DFCI).

Kruising van GR: ga rechtdoor verder (verlaat de GR niet meer tot aan Port Sainte Foy), naar

Km 136.3 Cap de Fer.

Verder over het asfalt, zo'n 500 meter. Op de kruising: ga rechtsaf (🏠 1e weg rechts: Puy Servain).

Na 1 km: ga linksaf (90°), een met gras begroeid weggetje in, naar de molen La Rouquette (ruïne).

Km 138.6 Kruising: ga linksaf, langs wijngaarden. Aan het eind: rechtsaf, afdalend.

Passeer een huis en tak naar links af, om uit te komen bij een weg. Ga daar rechtsaf, omhoog naar het gehucht

Km 140.1 Briat.

Kruising: rechtdoor, zo'n 350 meter. In de bocht: neem er tegenover een met gras begroeid weggetje, afdalend, tussen wijngaarden, naar de molen van

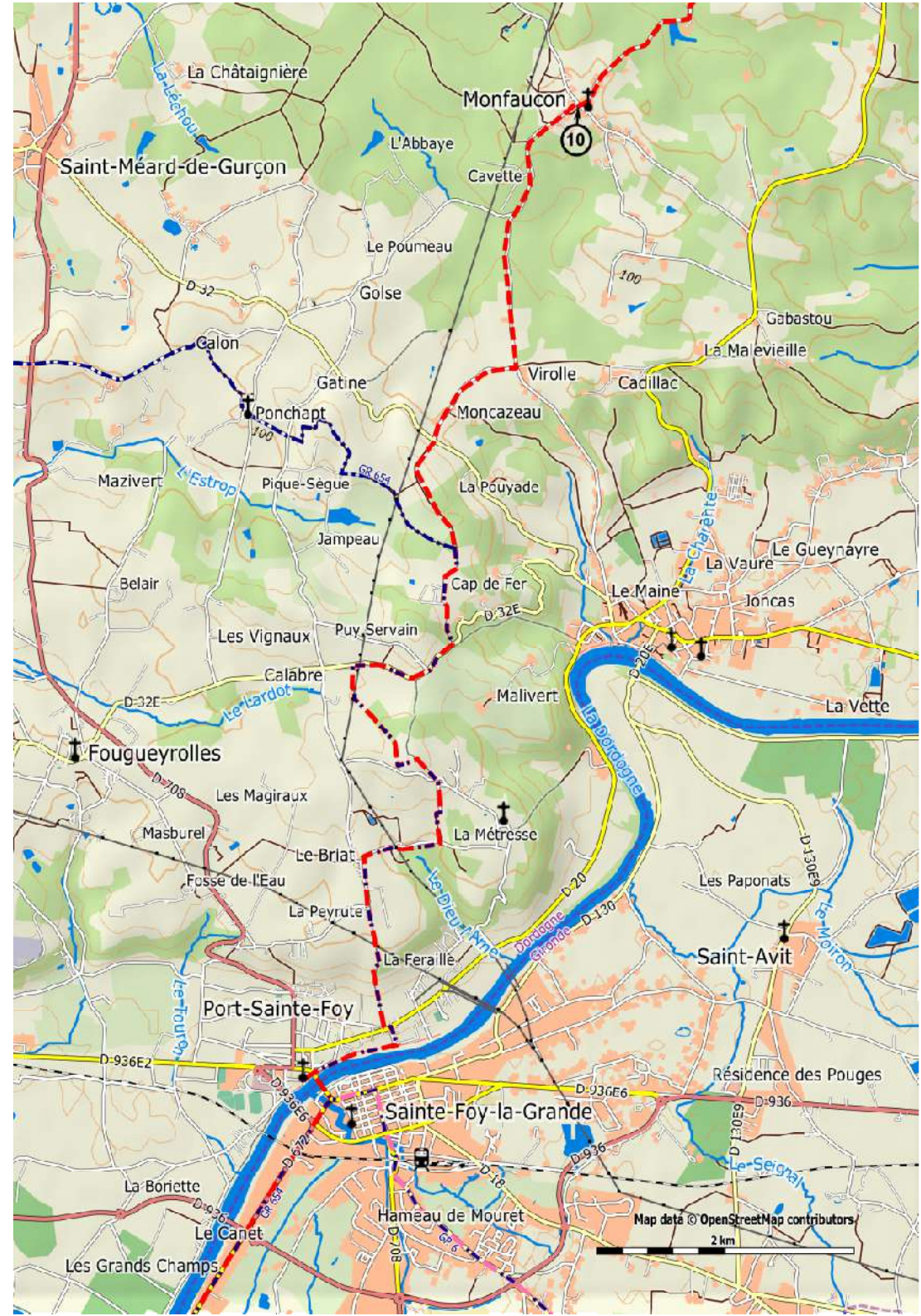
Km 140.7 La Feraille (ruïne, uitzichtspunt).

Vervolg het weggetje. Voorzichtig. Steile en gevaarlijke afdaling naar de D20. Steek deze over, eerst links- dan rechtsaf.

Bij de Dordogne: ga rechtsaf, langs de rivier verder, onder de brug door, en daarna weer omhoog naar de kerk (ernaast is een herberg).

Km 141.9 Port-Sainte-Foy kerk (🏠 🏠). Aan de overzijde van de Dordogne ligt Sainte-Foy-la-Grande.

Voor het doorgeven van opmerkingen etc. zie  
[www.santiago.nl/vezelay](http://www.santiago.nl/vezelay)





## 4 - Sainte-Foy-la-Grande >Captieux

### 4.1 - Sainte-Foy-la-Grande > Saint-Ferme: 27,8 km

De bewegwijzering van dit deel van de Jacobsroute wordt verzorgd door de Conseil Général en is prima. Soms wordt gebruik gemaakt van een lokale of departementale wandelroute. In de Gironde zult u routepaaltjes zien met koppen in diverse kleuren. U hoeft geen rekening te houden met die verschillende kleuren. U kunt het logo van de Jacobsroute (de Europese schelp: geel op blauwe ondergrond) volgen, dat op palen en andere plaatsen is bevestigd. Daarnaast vindt u bronzen schelpen in steden als Pellegrue, La Réole en Bazas.

Km 0.0 Sainte-Foy-la-Grande (📍 🏠 🚗 🍴 🏠 🚆 🚂). Steek de Dordogne over via de D20 [1], de Pont Michel de Montaigne.

*U gaat hier de departementsgrens over van Dordogne naar Gironde.*

*Halverwege geeft een bordje van de Voie de Vézelay aan:*

**"Compostelle (Santiago) 1100 km".**

Ga verder via de Allée M. de Montaigne.

Km 0.2 De Allée komt uit op de Avenue Ithier Gorin (D130). (Aan de linkerkant is het centrum met het gemeentehuis, de VVV en een kerk). Ga rechtsaf.

De Avenue gaat bij het kerkhof over in de Avenue du Maréchal Leclerc en leidt naar een kruising met de D936 E6 (Castillon La Bataille - Bergerac), verkeerslicht.

Km 0.4 Vervolg deze Avenue (D672) 2,7 km, richting La Réole zuid-west. (Goede, brede berm). Ga onder de spoorweg door (0,65 km), en vervolgens onder de rondweg om Sainte Foy la Grande (1,4 km), verlaat Pineuilh (🚗 🍴), loop door het gehucht Le Chantier (2,2 km).

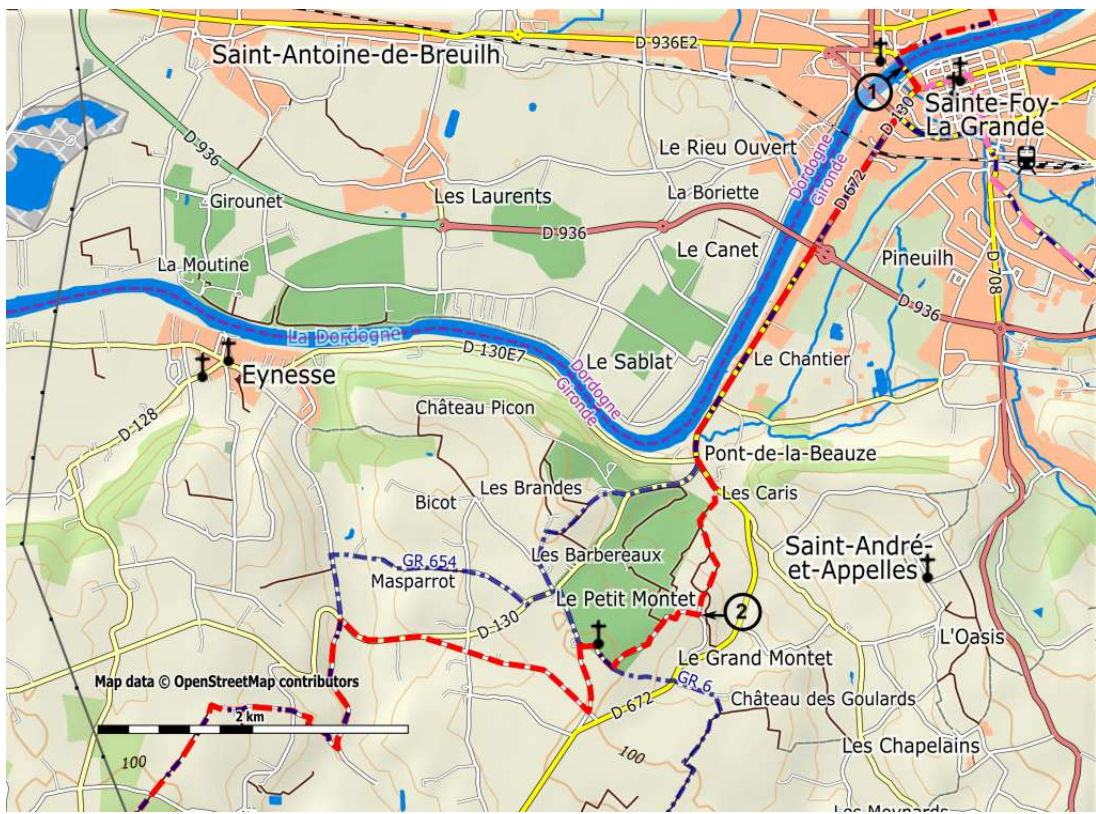
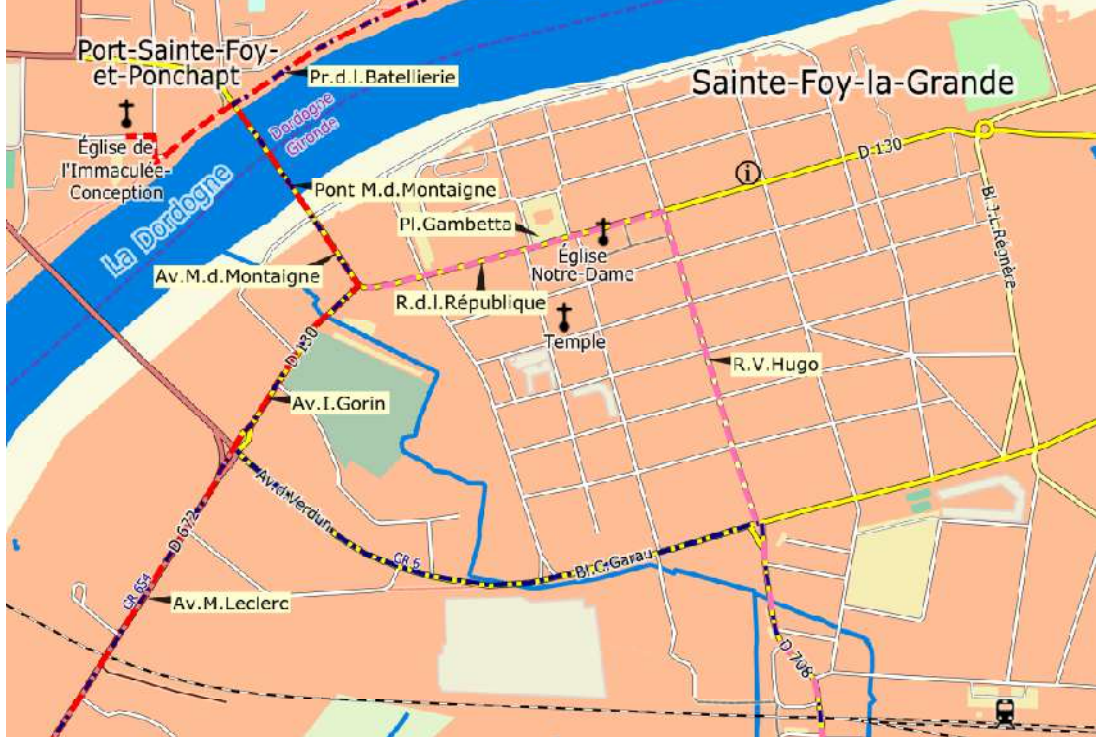
Km 2.8 Aankomst in Pont-de-la Beauze (gemeente Saint-André-et-Appelles), (Eynesse 🏠).

Km 3.0 U blijft de D672 volgen, richting zuid-oost. Langs het gemeentehuis en een monument voor Jean Blondel. *Let op: de weg is druk en de berm smal.*

Km 3.2 Aankomst in het gehucht «Les Caris»: verlaat de D672 en neem rechts een grindweggetje, omhoog (doodlopend). (🚗 in Les Chapelains - 2,5 km niet aan de route)

Km 3.3 Volg het weggetje, dat met gras begroeid wordt (richting zuid-zuid-west). Boven aangekomen: kleine bocht naar links, naar beneden. Dan een bocht naar rechts (richting zuid-zuid-west) en omhoog naar het gehucht «Le petit Montet», waar het weggetje geasfalteerd is.

Km 4.2 T-splitsing: tak naar rechts af (richting pal west). [2]





- Km 4.2 T-splitsing. Tak naar rechts af (richting pal west) [2] en volg het bochtige weggetje tussen villa's door (negeer verschillende weggetjes van rechts), en vervolgens verder door wijn- en boomgaarden.
- Km 4.9 T-splitsing: volg het asfaltweggetje naar rechts, richting Saint-Quentin-de-Caplong (bordje Jacobsroute) richting west-noord-west.
- Km 5.1 Kerk van Appelles, omgeven door een begraafplaats, bocht naar links (richting west). Prachtig uitzicht op de Dordogne en de hellingen van de rechteroever.
- Km 5.2 Het weggetje komt uit op de D130 E8 (houten wegkruis), hoogte 103 m. Ga linksaf, richting pal zuid.
- Km 5.7 Op de volgende kruising: neem rechts de D18 (richting noord-west naar Gensac).
- Km 6.9 Bij de «stop»: ga schuin linksaf (D18, richting pal west, naar Gensac en Pujols) en volg deze weg 0,6 km.
- Km 7.5 Na de oversteek van de rivier: verlaat de D18 en neem links de D235 richting Lèves en Thoumeyragues (GR 654), richting pal zuid.  
*Let op: het bord met een Jacobsteken, rechts na de brug, geeft aan: 'St Quentin de Caplong op 4,7 km'. Volg dit niet i.v.m.slecht geplaatste markering.*  
Volg dit weggetje 0,9 km, door het dal van de Gravouse, langs de rivier (aan uw linkerhand).
- Km 8.4 Neem de eerste weg rechts, richting «La Bonnetie» en «Les Saurins»: bochtig, omhoog (30 m hoogteverschil), weinig zicht (richting noord-west), naar het eerstgenoemde gehucht (zichtbaar vanaf de bodem van de vallei). Vervolg het weggetje.
- Km 8.8 Op de kruising: ga er tegenover verder (pal west), richting het kasteel van «Bonnetie haute» (GR bordje, Jacobsteken: Saint-Quentin-de-Caplong op 3,8 km). Na het kasteel: rechtdoor verder, steek het erf over, neem het aarden weggetje en na 20m:
- Km 9.3 tak naar links af, langs de elektriciteitslijn (richting zuid-zuid-west). Een 'zompig' weggetje tussen wijngaarden. Blijf deze richting volgen, onder de elektriciteitslijn door, die aftakt naar het westen.
- Km 10.1 Steek rechtdoor een asfaltweggetje over. Het weggetje wordt steenachtig. Een hoogspanningsmast aan uw rechterhand.  
Het weggetje wordt weer zompig, voert door een bosje, gaat links langs een wijngaard en vervolgens langs bebouwing, en komt dan uit op een asfaltweggetje naar Vergnet, Les Saurins en het kasteel Chateau Lagrange. Blijf deze richting zo'n 50 m zuid-west volgen.
- Km 10.8 Kruising met de D128, ga linksaf naar «La Taillade» richting pal zuid; laat «La Tour rouge», «Monlar» en «Belair» rechts liggen. Vervolg de D128 die nu richting zuid-west gaat.
- Km 11.5 Bij de «stop», wegkruis links, ga in dezelfde richting verder (Saint-Quentin-de-Caplong 1 km), met de kerktoren van Saint-Quentin

in zicht. Laat «La Taillade» links liggen.

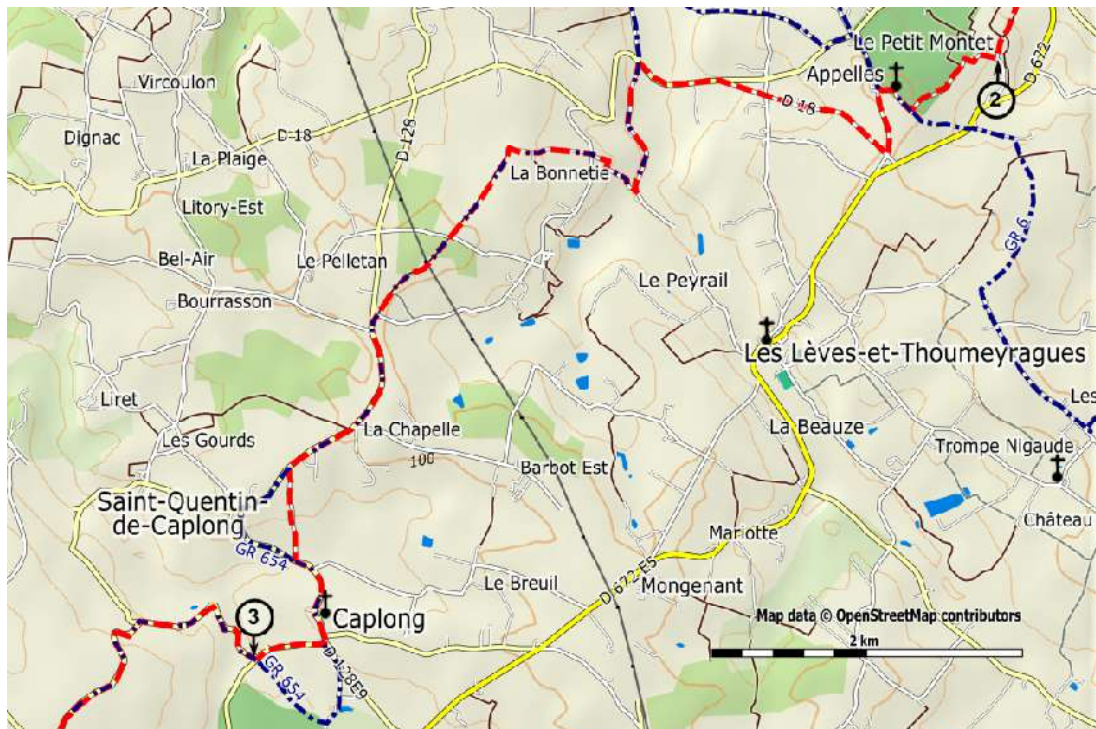
Km 11.9 Voor het dorp Saint-Quentin-de-Caplong: ga linksaf richting «Les Foucauds» en «St Pierre». Volg dit asfaltweggetje tot het eind, bij de D128 E9. Tijdens de afdaling verlaat de GR654 de Jacobsroute door bij «Les Foucauds» naar rechts af te takken; volg dit niet, behalve als u bij de kerk van Saint-Quentin van het mooie uitzicht wilt genieten over de vallei van de Soulège.

Km 12.6 Bij de «stop» linksaf. U vindt hier ook de GR654 weer, die om Saint-Quentin is gegaan. Steek het beekje over, laat «le Breuil» links liggen, en loop omhoog naar Caplong.

Km 13.0 Aankomst bij de kerk van Caplong (🏰, in La Tour, niet aan de route), vervolg de D128.

Km 13.2 Bij het stenen wegwkruis: neem rechts de weg (richting west, naar «Le Tertre», «La Roque» en «Massugas») [3], daarmee de GR654 verlatend, die opnieuw een kleine omweg maakt. Laat «Le Tertre» rechts liggen.

Km 13.7 Voor de populieren en het bruggetje: tak naar rechts af via een asfaltweggetje (gemarkeerd met een schelp en een verouderd bordje «gîte Roquebrune»), richting noord-west. [3] (U ziet hier de GR weer).



Km 13.7 Voor bruggetje richting noord-west. [3]

Negeer het gele kruis, restant van een verouderde markering.

Loop langs het beekje (de Soulège), steek het over, en ga omhoog, langs boerderijen (eerst links, dan rechts).

Km 14.7 Op de eerstvolgende kruising: verlaat de richting «Courret Sud» en ga links omhoog (richting zuid-zuid-west). U komt bij wijngaarden.

Vervolg deze smalle, bochtige weg, die naar het zuid-westen buigt. Laat «Le Grand Plantier» links liggen.

Km 15.9 Bij de «stop» (= D233): ga er tegenover verder (richting Vignobles Cardarelli, Château Pierron). Laat het gehucht «Lieumenant» rechts liggen, en vervolgens de Vignobles Cardarelli links, en ga rechtdoor verder. << Bordje «Halte pèlerins» (overnachtingsplek voor pelgrims), bij de kruising van de Borne Nord, klopt niet. >>

Km 17.3 Bij de «céder le passage» (voorrangsbord) (=D233 E1): houd de richting west-zuid-west aan, naar het kasteel Cazette, dat u rechts laat liggen. Laat «Chazelle» links liggen.

Km 18.9 Bij de «stop»: verlaat de richting Massugas en daal naar links af (bordje GR654 en Jacobsteken met de aanwijzing: Pellegrue 3 km), richting zuid-zuid-west, die u aanhoudt tot Pellegrue. Laat «Cutour» links liggen, en vervolgens «Cansac» rechts. Negeer gele markeringen. Laat «Les Bailloux» links liggen.

Km 20.8 Bord Pellegrue.

Km 21.2 Kruising met de D16 E1 (richting Gensac, Castillon): ga er tegenover verder, omhoog, de Rue de la Poste in, tot het postkantoor. Neem de Rue du Vallon naar links.

Km 21.3 Pellegrue (📍 🏠 🏢 🗺️ 🚶) Place du 8 mai, met een bijzondere hal (gemeentehuis, VVV, pelgrimsherberg).

Km 21.4 Passeer de kerk, loop erom heen en ga dan rechtsaf.

Km 21.5 Neem de Rue du Champ d'Eymet naar links (volg het bordje «Chemin de Compostelle»), langs het kerkhof, dan rechtsaf, een mooie afdaling

Km 22.0 Rechtdoor. << voor variant via GR zie kader >>

*Variant via de GR Na Pellegrue, 700 meter langer, maar langs onverharde weggetjes en meer schaduw.*

*Km 22.0 De GR gaat linksaf, via een met gras begroeid paadje.*

*Km 22.6 Brug over een beekje, dan omhoog door bos en wijngaarden.*

*Km 23.6 Het pad wordt een weg.*

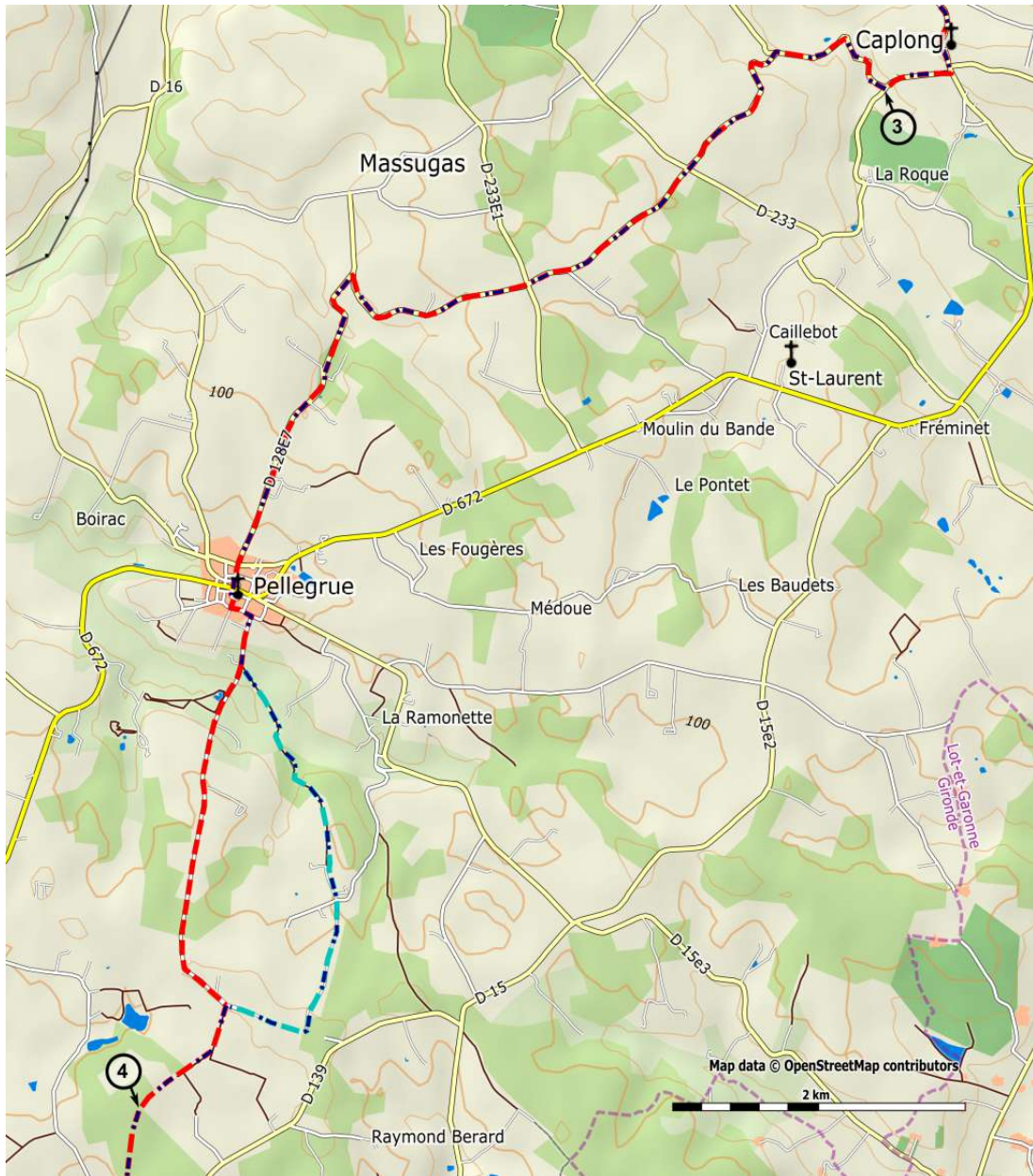
*Km 24.8 T-splitsing: volg de GR markering naar rechts.*

*Km 25.3 We vinden de hoofdroute weer terug op Km 24.6.*

*Opgepast: de bewegwijzering kan verwarrend zijn!*



Km 22,2 Steek een soort beekje over. De weg gaat weer omhoog.  
Km 24.6 Verlaat de weg en neem een pad rechtsaf door de wijngaarden. U bent weer terug op de GR. Loop rechtdoor een bosje in. [4]



Km 25.5 Loop door bosje [4] en verlaat het weer via een kleine weg.

Km 26.4 Ga linksaf naar het gehucht La Vergne.

Km 26.9 Kruising met de D139, ga rechtsaf.

Km 27.8 Kruising met de D127, ga rechtdoor verder, zo'n 30 m en ga dan linksaf (volg de aanwijzing van een bordje van de Jacobsroute).

[(  )] in Saint-Ferme, 200m]

<<De vlakbij gelegen, voormalige benedictijner abdij van Saint-Ferme is een bezoekje waard.>>

## 4.2 - Saint-Ferme > La Réole: 19.2 km

Km 28.2 Verlaat de weg en neem een weggetje rechts, gemarkeerd door een Jacobsteken en een stenen wegwkruis. (Als het regent is het weggetje tamelijk glibberig).

Km 29.0 Het weggetje gaat tussen twee hagen door en vervolgens door wijngaarden. Ga rechtdoor verder. Einde pad op de D16 rechtsaf.

Km 29.2 Op zijweg linksaf, de D126 op, richting Couture.

Km 31.1 << Linksaf is een variant via Monségur - zie kader. >>

Km 33.3 Steek de D230 over.

Km 34.5 Steek de D15 over, naar de kerk

Km 34.7 Coutures ( ) Loop langs de kerk en het kerkhof. [5a]

*Variant via de versterkte bastide Monségur, met alle voorzieningen, langs de GR*

*Km 31.1 Ga linksaf, een weggetje in met GR markering, richting een windmolen.*

*Km 31.9 Bij huizen: neem het weggetje naar links.*

*Km 32.1 Neem het weggetje naar rechts, dat verderop geasfalteerd is.*








*Km 33.2 Op de splitsing: ga rechtsaf.*

*Km 33.5 Op de kruising («stop»): ga linksaf.*

*Km 34.1 «Bordepaille». Bij de «stop»: neem rechts de D16. Let op: er wordt hier hard gereden.*

*Km 35.0 Steek de Dropt over.*

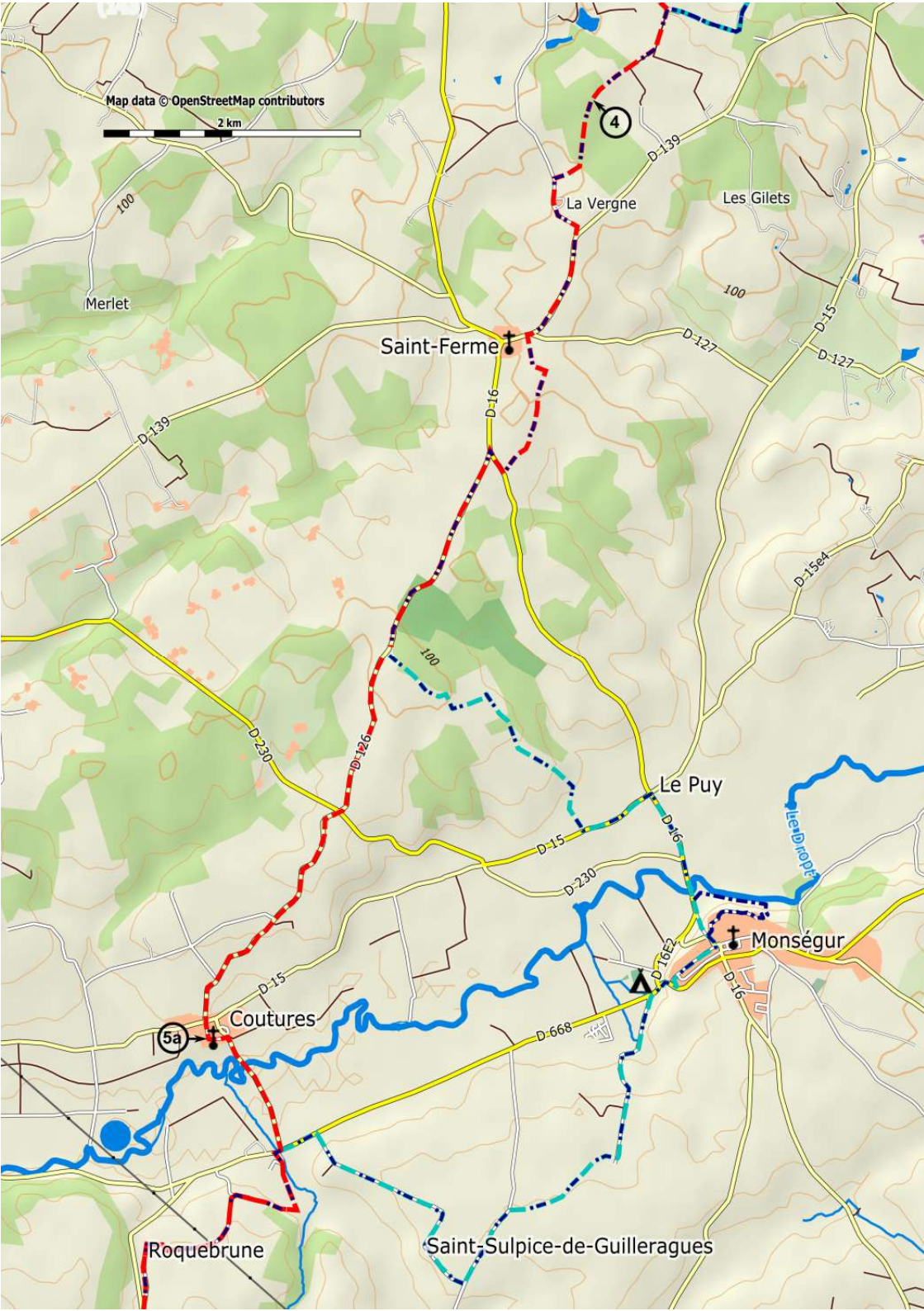
*Km 35.2 Volg niet de GR naar links, maar loop door naar de «escalier de verdure» (een ooplopend pad met balkentreden, links van de weg); ga daar omhoog en neem de straat er tegenover. Het centrale plein van Monségur is aan uw linkerhand.*

*Km 35.5 Monségur (      ) Alle winkels en diensten. Houd rekening met de zondagsluiting!*

*Vervolg in kader volgende tekstbladzijde.*

Map data © OpenStreetMap contributors

2 km



Saint-Ferme

4

La Vergne

Les Gilets

Merlet

100

100

D-139

D-16

D-127

D-15

D-127

D-15e4

100

D-230

D-16E

Le Puy

D-15

D-230

D-16

D-15

Coutures

5a

Monségur

D-668

D-16E2

D-16

Roquebrune

Saint-Sulpice-de-Guilleragues



Km 34.7 Kerk en kerkhof van Coutures (↔ ||). [5a]

Km 34.8 Volg opnieuw de D126 en passeer de brug over de Dropt.

Km 35.9 Steek de D668 over en volg deze zo'n 30m naar rechts. U laat dan de ruïnes van het kasteel van Cazes links achter u. Als u de brug over de Andouille bent gepasseerd: neem een kleine weg naar links. 500 m verder, op een kruispunt: ga rechtsaf en loop door naar Roquebrune.

Km 37.9 Roquebrune (↔ ||) T-splitsing linksaf. <<100m naar rechts is de kerk en het gemeentehuis (een voormalige commanderij van de tempeliers)>>

Km 38.5 Kruising: neem de weg er tegenover, richting Lage (gele markering achterop een verkeersbord). De weg gaat omhoog, door een klein bos.

Km 39.5 Rechtdoor. De GR gaat hier linksaf om een flinke omweg te maken.

Km 39.9 Bordje van het gehucht «Bigat». [5b]

De weg gaat nog steeds omhoog. Ga rechtdoor verder, de markering van de Jacobsroute volgend (schelp op blauwe achtergrond).

Km 41.5 Aankomst in Saint-Hilaire-de-la-Noaille. (↔ || ☸)

Km 41.8 Op een grotere kruising («stop»), bij het gehucht «Le Pont»: ga rechtsaf (D129).

*Vervolg variant via Monségur*

*Km 35.5 Om Monségur te verlaten: neem de Rue 'Porte de La Réole'. Volg deze tot het eind.*

*Km 36.0 U komt op de ringweg om Monségur. Een tamelijk gevaarlijk stuk met weinig zicht naar links en hard rijdend verkeer!*

*Km 36.1 Steek de kruising over.*

*Km 36.3 Neem links de weg naar Benezit, Neujons, met GR markering. De weg gaat licht omhoog. Ziekenhuis aan uw linkerhand.*

*Km 37.7 Boven aangekomen: let op, neem het weggetje naar rechts, langs wijngaarden. U ziet een gele markering zo'n 10m vóór het weggetje en een markering die een verandering van richting aangeeft zo'n 10m nadat u het weggetje bent ingeslagen. Eigenlijk zijn deze twee markeringen dus verwisseld. Loop verder, door weilanden en wijngaarden.*

*Km 38.7 Op de kruising (wegkruis): ga linksaf.*

*Km 39.4 «Farguet». Op de kruising: ga rechtsaf.*

*Km 39.5 Aankomst in Saint-Sulpice-de-Guilleragues.*

*Km 39.6 Laat het kasteel van Saint-Sulpice links liggen.*

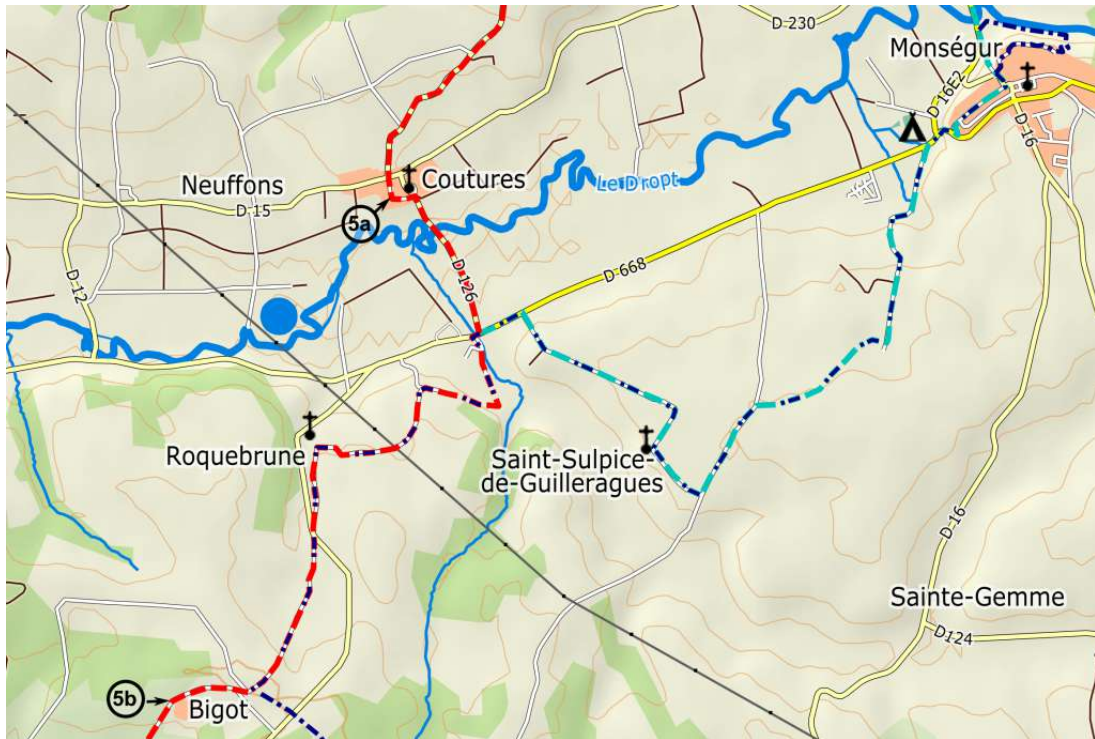
*Km 39.9 Bocht 90° naar rechts, laat de kerk en het kerkhof links liggen.*

*Km 40.2 Op de kruising: ga linksaf en daal af naar de D668.*

*Km 41.4 Volg de D668 naar links, zo'n 250 m, en ga na het bruggetje linksaf.*

*Km 41.7 Hier bent u weer op de hoofdroute, bij Km 35.9*

Km 42.4 De gîte van La Peyrière (📍) is aan uw rechterhand. Neem het weggetje er tegenover, dat snel daarna naar rechts draait. Op een grotere weg gaat u linksaf. [6]



Km 43.1 Volg die grotere weg richting zuidwest. [6]

Km 45.1 Volg de markering Jacobsroute (grote bocht naar rechts, dan naar links) tot de toegangsweg naar La Réole, die u naar rechts volgt, naar een rotonde bij de ingang van La Réole.

Km 45.6 Op de rotonde: neem de 2e weg (houten bordje met schelp). Loop rechtdoor La Réole in.

Km 47.0 La Réole (🏰 | 🗺️ | 🚗 | 🚰 | ⓘ) Kerk en gemeentehuis.

### 4.3 - La Réole > Bazas: 36,8 km

Km 47.0 La Réole. Vanaf de kerk: loop langs het park en vervolgens het lyceum en ga dan de trappen af naar de kade van de Garonne en de brug.

Km 47.7 Steek de Garonne over (markering Jacobsroute).

Km 47.9 Trap naar rechts, daal af en volg de dijk.

Km 48.1 U komt bij de D12. Verlaat de dijk.

Km 48.3 Markering Jacobsroute, aanwijzing «Moulin de Piis» (🏰). Ga rechtsaf.

Km 50.8 Floudès. Ga linksaf, richting Bassanne (markering Jacobsroute).

Km 51.1 Ga bij de kerk rechtdoor, negeer weggetjes van links.

Km 53.0 T-splitsing. Ga rechtsaf en loop Bassanne (🏰 op 500m) in.

Km 53.2 Bassanne. Rotonde: neem links de D226 E1, richting Puybarban.

Km 53.8 Passeer het kanaal. Fonteyntje aan uw linkerhand, voor de brug.

Km 54.0 U komt bij de D224, ga rechtdoor verder, richting Pondaurat.

Km 54.2 U komt bij de RD225: volg de kleine weg tot Pondaurat (🏰).

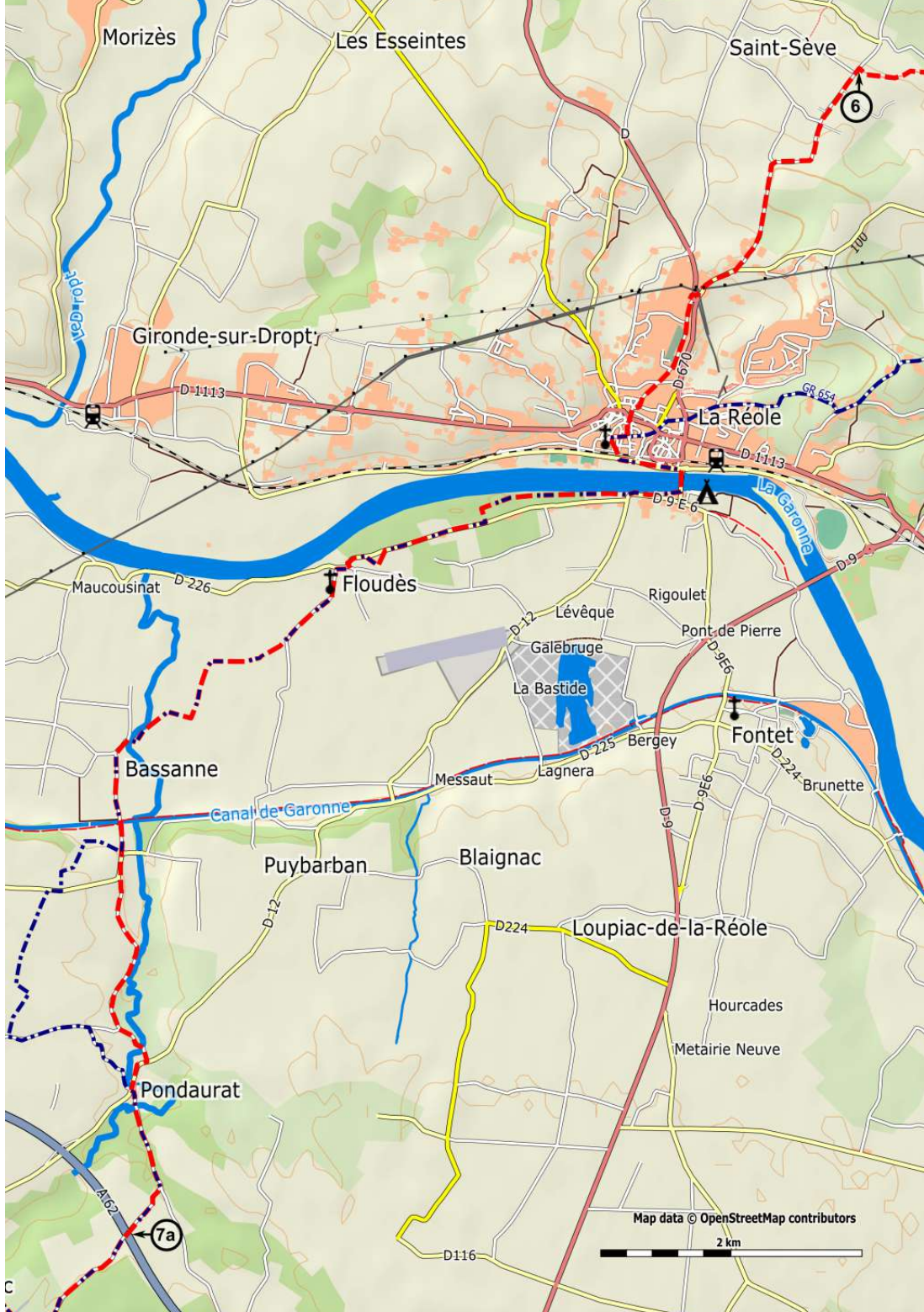
Km 55.9 T-splitsing. Fonteyn (drinkwater). Neem de D12 naar rechts, richting Auros.

Km 56.1 Pondaurat (🏰) Ga na de brug linksaf en volg de markering Jacobsroute.

Km 57.0 Ga rechtsaf, richting «Bardasse» (markering Jacobsroute).

Km 57.5 Passeer de brug over de autoroute. [7a]





Morizès

Les Esseintes

Saint-Sève

Gironde-sur-Dropt

La Réole

Maucousinat

Floudès

Bassanne

Puybarban

Blainac

Loupiac-de-la-Réole

Pondaurat

Hourcades

Metairie Neuve

Map data © OpenStreetMap contributors

2 km

Km 57.5 Brug over de autoroute. [7a]

Km 58.6 Ga bij het bordje «Espagnoulet» rechtsaf. Verlaat 300m verder, bij het gehucht «Hum», in een bocht naar rechts, de weg en ga rechtdoor verder, via een met gras begroeid weggetje.

Km 59.7 Bij het kasteel van Bonnégarde: ga linksaf, naar een T-splitsing met de D9. Ga daar rechtsaf.

Km 60.1 Savignac (🏰). Ga linksaf en loop omhoog naar de kerk, de markering Jacobsroute volgend.

*Niet aan die route: zo'n 4 km verderop, richting Langon, via de D 116 is de abdij van Sainte Marie du Rivet (⚔️ ||).*

Volg deze kleine weg.

Km 62.9 Bij het gehucht «Le Juge»: verlaat de kleine weg en ga rechts omhoog, via een paadje door het kreupelhout.

Km 63.7 Verlaat het bos, markering Jacobsroute, gehucht «Haubet» (een gebroken paal). Ga linksaf.

Km 65.2 Kleine asfaltweg, gehucht «Canteloup».

Km 66.0 Gehucht «Mussac».

Km 66.8 U komt bij de D15. T-splitsing, ga linksaf.

Km 67.4 Auros (🏰 | 🏰 | 🏰) loop rechts om de kerk en volg de kleine weg.

Km 67.7 Vlak voor het kerkhof (waterkraan links na de ingang): ga links het aarden weggetje naar beneden, loop langs de duiventoren.

Km 68.6 Bruggetje over de Beuve.

*Als het veel regent staan hier stukken pad onder water. Als dat het geval is: vermijd dit stuk, door het beekje naar links te volgen, tot de weg.*

Op weggetje rechts.

Km 68.9 Passeer kleine weg links naar gehucht «Le Parc».

Km 69.2 T-splitsing: linksaf. Markering Jacobsroute, volg de kleine weg.

Op de 1e T-kruising: ga rechtsaf (bosjes hazelaars) [Pruera (🏰) ruim 1km]. [7b]

Km 72.0 Brouqueyran (🏰 ||). Op de D125 linksaf.

Km 72.6 Ga rechtsaf, naar het meer en loop daar rechts omheen (markering).

Km 73.5 Een bruggetje, links: na het bruggetje komt u weer op het (gemarkeerde) pad, dat u langs het meer volgt. Als het veel regent staan ook hier stukken onder water.

Km 73.9 Ga rechtsaf, omhoog.

Km 74.1 U loopt langs een duiventoren. (Let op tijdens de jachttijd, van 1/10 tot 20/11, laat horen dat u er aan komt).

Km 74.2 U passeert de gangen van de duiventoren.

Km 74.8 Gehucht «La Borde».

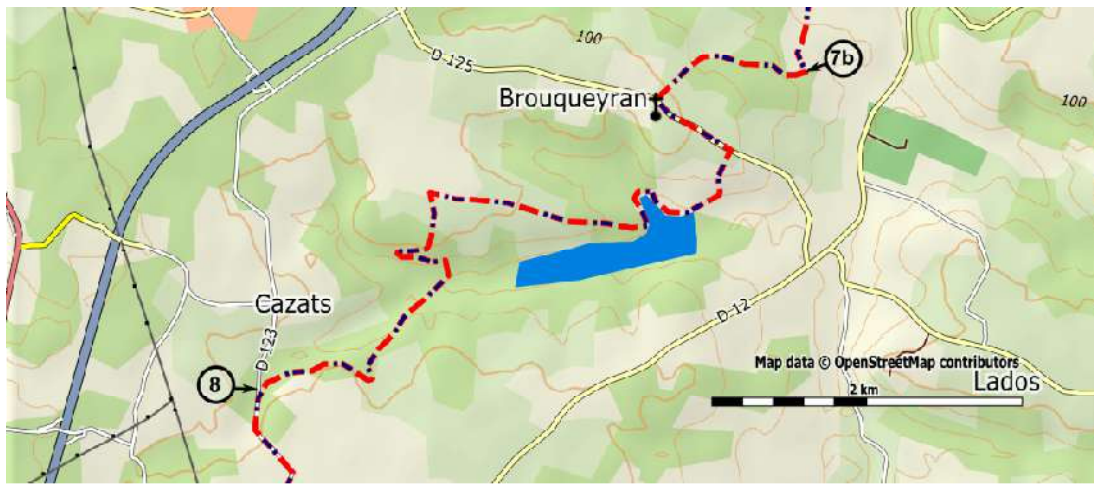
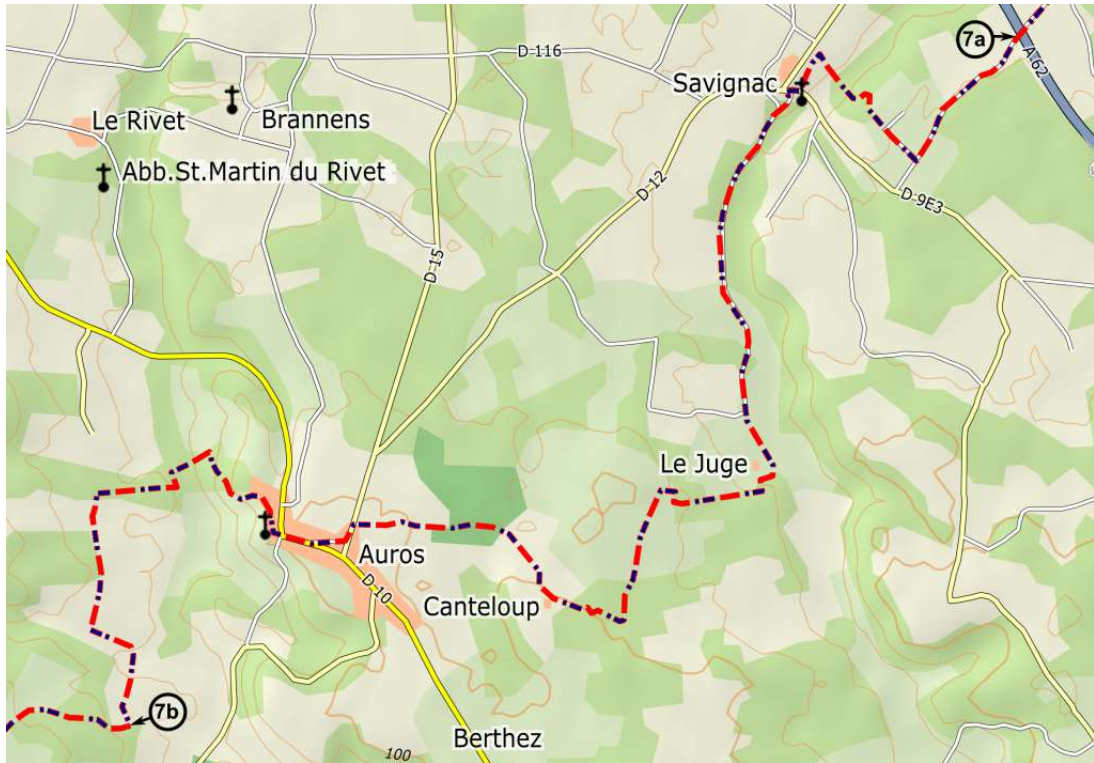
Km 75.0 Asfaltweg. Gehucht «La Mongie». Volg de weg.

Km 75.3 Ga op de kruising linksaf. (Markeringen Jacobsroute en GR654).

Km 76.4 Gehucht «La Niac».

Km 77.3 Ga scherp rechtsaf, een kleine weg op.

Km 78.2 Op de D123. linksaf. [8]





Km 78.2 D123. [8]

Km 80.0 Kleine weg, ga rechtsaf. Gehucht «Lagardère».

Km 80.9 Ga linksaf (volg het bordje «Voie Verte»).

Km 82.2 Gehucht «La Serre»: ga linksaf, een fietspad op (markering).

Km 83.1 U komt bij de D655. Ga linksaf, richting de kathedraal van Bazas).

Km 83.5 Steek de D655 over. Rue Pallas, richting de kathedraal.

Km 83.8 Bazas (📍 🏰 🏠 🚗 ⚠️ 🚦 🚧). Kathedraal.

#### 4.4 - Bazas > Captieux: 17,3 km

Km 83.8 Bazas. Met de rug naar de kathedraal: steek het plein over, langs de VVV, en neem links de Rue Saint Martin (bronzen schelpen op de grond). Verder via de Rue du pont des Arches, de markeringen Jacobsroute volgend.

Km 84.4 Steek de D932 E9 over en neem er tegenover de Avenue Franck Cazenave, richting het gymnasium en het college Ausone.

Km 84.9 Na het gymnasium: kruising met de voormalige spoorweg. (GT)  
Volg deze voormalige spoorweg naar links (markeringen Jacobsroute).  
<< voor variant via Bernos-Beaulac zie kader >>

U blijft deze spoorweg bijna steeds volgen, tot Captieux.

Km 85.4 Obstakel: de voormalige spoorweg is doorsneden, er is geen brug. Een gemarkeerde passage naar rechts voert omlaag, een stroompje over en dan weer omhoog (heel glad als het regent, maar een houten leuning zorgt voor veiligheid).

Km 85.8 Kruising met de N524 (let op) steek voorzichtig over en ga er tegenover rechtdoor verder.

*Variant Bernos-Beaulac, 3 km langer, maar minder eentonig.*

*Km 84.9 Na het gymnasium: kruising met voormalige spoorweg. Verlaat de markering van de Conseil Général en ga rechtdoor verder. Rechts ziet u een gele markering, links de gîte van Claire-Feuille (🚗).*

*Vervolg deze weg en steek een bruggetje over (km 1.6). U komt vervolgens op een T-splitsing, aangegeven door een «stop» bord en een gele markering.*

*Km 85.5 Ga linksaf.*

*Km 85.9 Links ziet u een Mariabeeldje. Ga verder, onder de rondweg om Bazas door.*

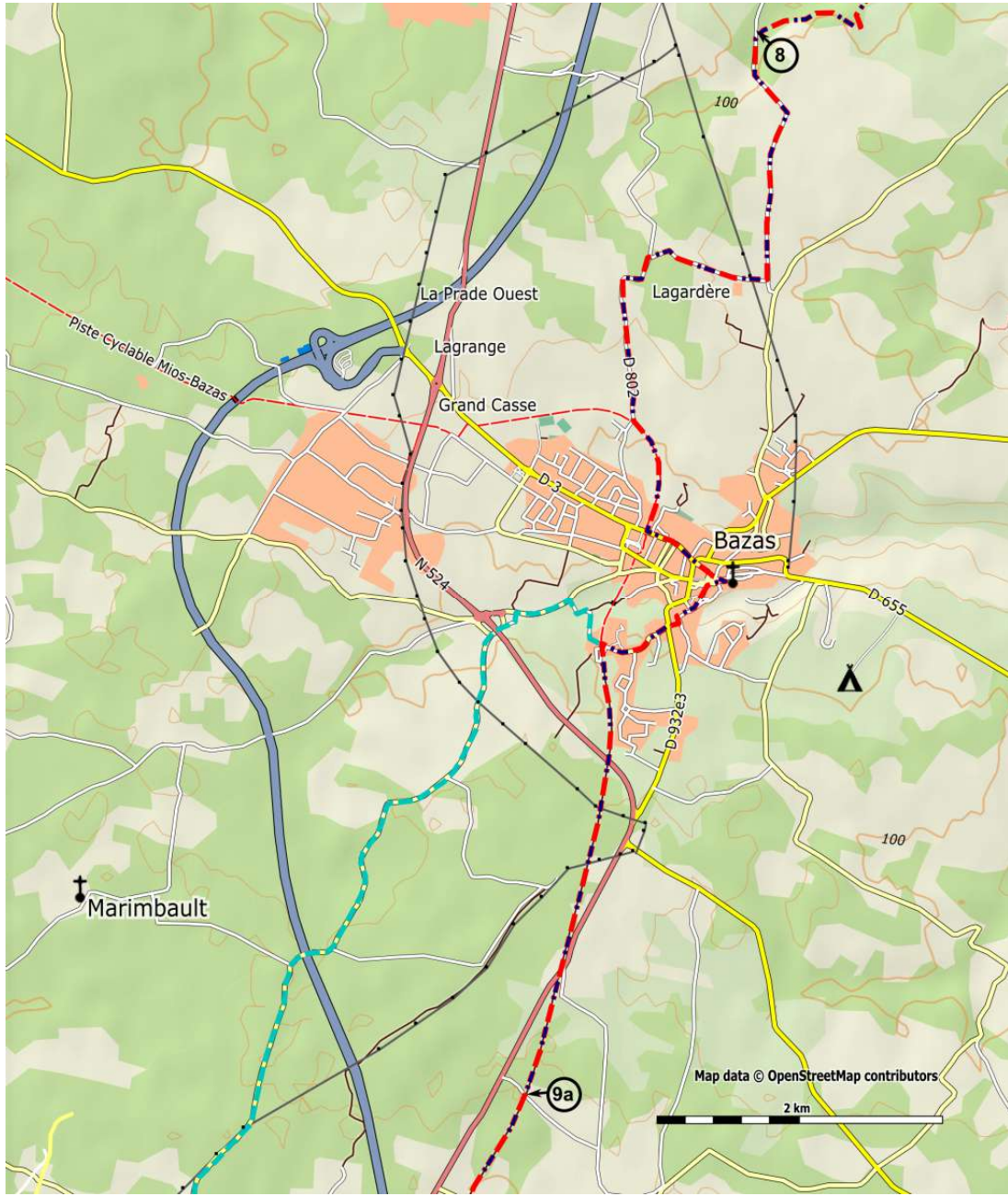
*Km 86.2 Vervolg deze kleinere weg, die naar links buigt, richting Calonge-Les Charmettes*

*Km 89.1 Na de brug over de autoroute: ga verder richting Bernos, de weg buigt naar links. U laat de richting Marimbault rechts liggen. Vervolg deze kleinere weg 1 km, tot hoogspanningslijnen.*

*Zie verder kader volgende tekstbladzijde.*

Km 87.3 Opnieuw kruising met de N524 (let op)

Km 88.3 Kruising, markeringen, ga er tegenover recht door verder. [9a]



Km 88.3 Kruising. [9a]

Km 89.1 Kruising, markeringen, ga er tegenover rechtdoor verder.

Km 89.5 Obstakel: de voormalige spoorweg is doorsneden, er is geen brug. Een gemarkeerde passage naar links: eerst naar beneden, dan weer naar boven. (Heel glad als het regent, maar een houten leuning zorgt voor veiligheid).

Km 91.1 Brug over de autoroute A65: ga na de brug linksaf, vervolgens een bocht naar rechts.

Km 91.8 Obstakel: de voormalige spoorweg is doorsneden, er is geen brug. Een gemarkeerde passage naar links: eerst naar beneden, dan weer naar boven. (Heel glad als het regent, maar een houten leuning zorgt voor veiligheid). Enkele meters verderop: brug over de Ciron.

Km 92.6 Kruising met de N524 (let op) steek voorzichtig over en ga er tegenover rechtdoor verder. (De variant vanuit Beaulac komt hier weer op de hoofdroute). Na 2 km [9b].

Km 97.4 1e kruising van Londeix, weggetje naar links.

Km 97.5 2e kruising van Londeix, weggetje naar links (↔).

Km 99.0 Kruising met de N 524 (let op): volg de vluchtstrook en steek de N-weg over na een houten eekhoorn.

Ga er tegenover verder via de voormalige spoorweg (markering).

*Vervolg variant Bernos-Beaulac*

*Km 90.1 Hoogspanningslijnen. Volg deze weg nog 1,8 km.*

*Km 91.9 T-splitsing, gemarkeerd door een watertoren aan de linkerkant. Ga linksaf, 200m, tot een T-splitsing.*

*Km 92.1 T-splitsing: ga linksaf. Iets verderop is de ingang naar Bernos (km 8.6). Rechts ziet u de kerktoren van Bernos.*

*Km 92.8 Bernos (☸ || 🚗 🚲) T-splitsing: ga rechtsaf, naar het kerkplein. Vervolg de weg, langs de heuvel, tot een kruising gemarkeerd door een «stop» en een klein wegkruis op een stenen sokkel.*

*Km 93.3 Op deze kruising: ga er tegenover verder, richting de gîte van Bacourey (☸). Na 270 m: passeer de slagboom («barrière») en daal af naar de gîte en de Ciron. Steek het bruggetje over de Ciron over en loop door kreupelhout omhoog naar een asfaltweg.*

*Km 93.9 Neem die asfaltweg naar links, naar Beaulac.*

*Km 94.2 aankomst op de N524, met links de brug over de Ciron en rechts een bakkerij (open van 6.30 tot 13.30 en van 15.00 tot 17.00). Ga rechtsaf, passeer de apotheek en de bushalte van de Trans-Gironde en loop voorzichtig verder langs de N-weg.*

*Km 95.1 Tegenover een voormalige spoorwegovergang en uitgang van kartonfabriek komt u weer op de hoofdroute van de Voie de Vézelay, bij Km 92.6.*

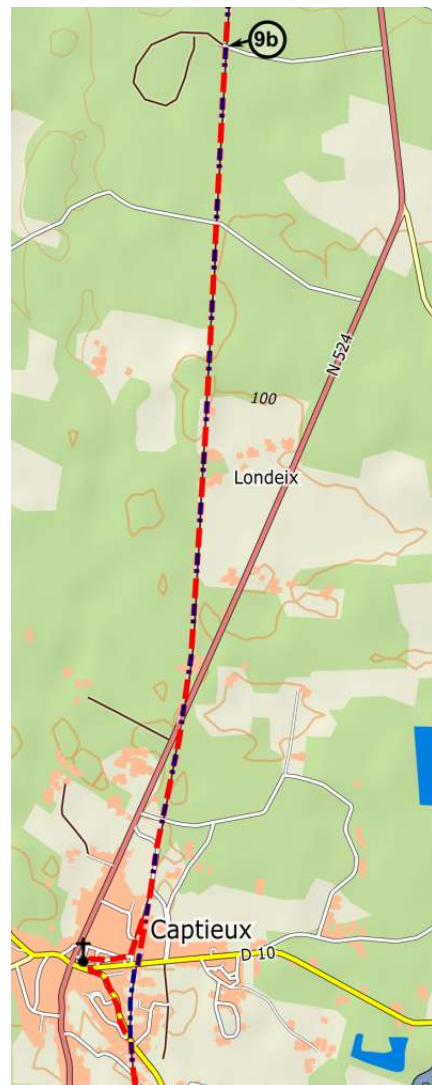
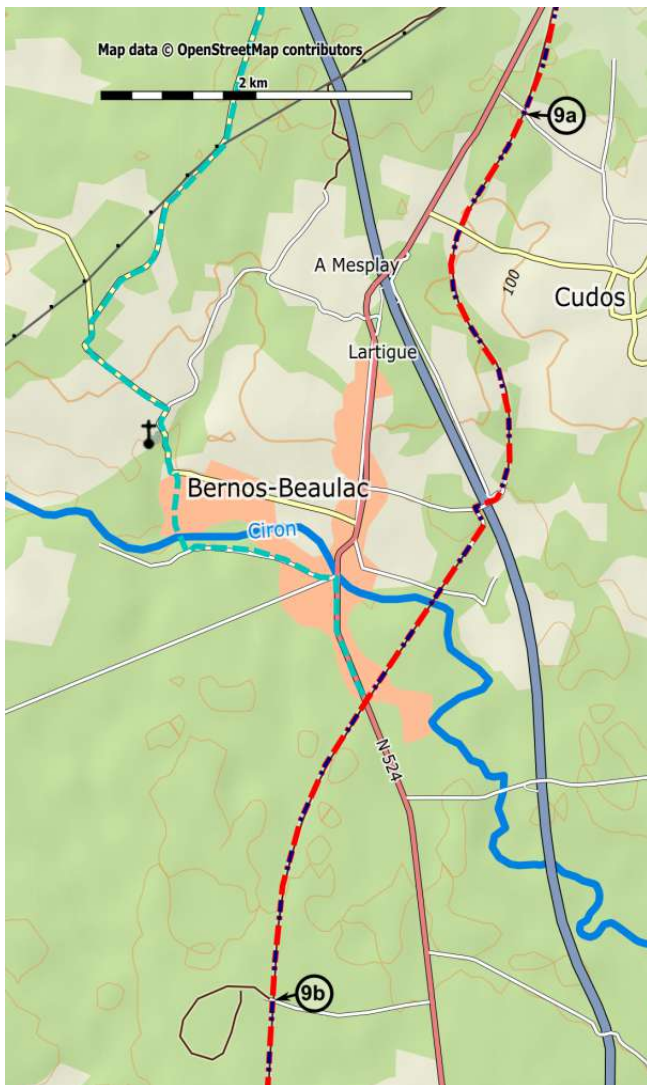


Km 100.0 Aankomst bij een grindweg, volg deze [westelijk van de D524 (🚗  
🚶)].

Km 100.4 In de bocht naar rechts: ga er tegenover verder, via het weggetje.

Km 100.8 Neem rechts het aarden weggetje richting gebouwen, laat het station van Captieux links liggen, en ga vervolgens rechtsaf, richting de kerktoren.

Km 101.1 Kerk en gemeentehuis van Captieux (🏰🚗🍴🍷🚶).



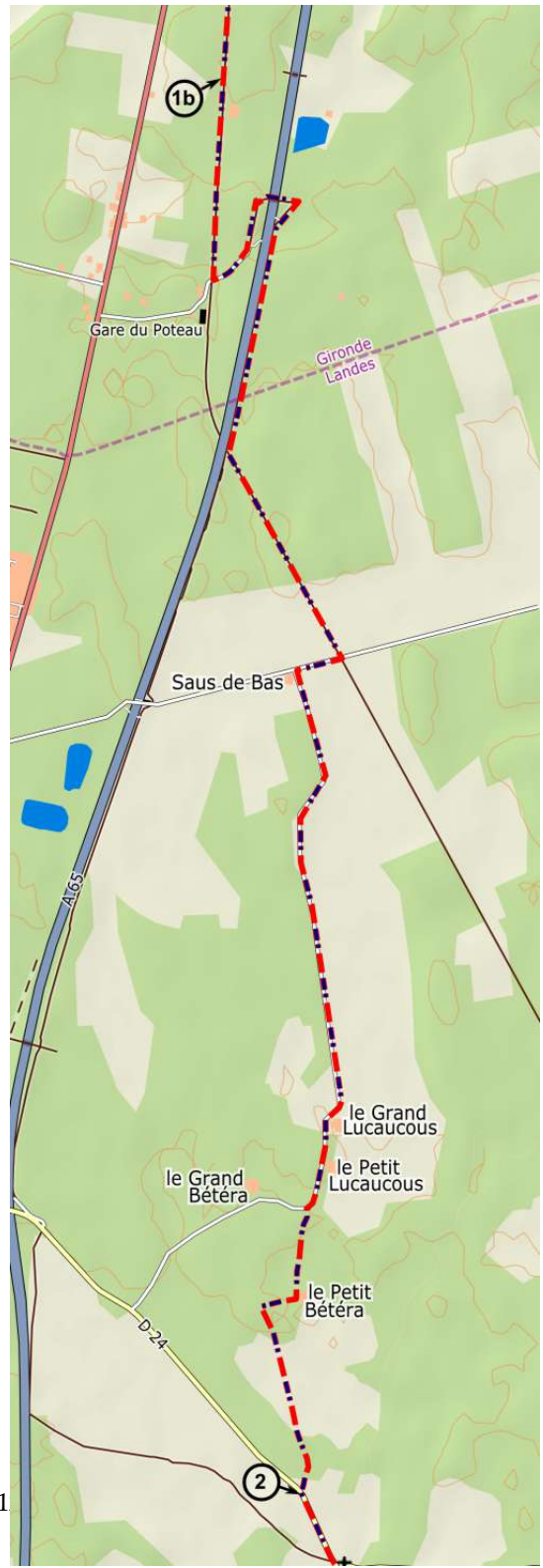
## **5 - Captieux > Sault de Navailles**

### **5.1 - Captieux > grens van Les Landes: 12,5 km**

- Km 0.0 Kerk van Captieux: volg de richting van Maillas N524. [1a]  
Km 0.6 Rechtsaf vóór het voormalige spoorweg wachtershuisje N°41 en blijf deze onverharde weg steeds rechtdoor volgen (voormalige spoorweg).  
Km 3.0 Rechts gehucht Rivedieu (↙).  
Km 6.0 U kruist een onverharde weg «Le Billon». 3 km verder [1b].  
Km 9.9 Aankomst op een asfaltweg, sla linksaf.  
Km 10.8 Steek de autoroute over via een brug, sla rechtsaf en volg de onverharde weg langs de autoroute.  
Km 12.5 Aankomst in Les Landes, bij het bord Voie de Vézelay. Neem de onverharde weg naar links.

### **5.2 - grens van Les Landes > Bourriot: 8,5 km**

- Km 12.5 Bij het bordje «voie de Vézelay»: neem de onverharde weg links (voormalige spoorweg).  
Km 14.1 Let op: aankomst op een asfaltweg. Volg deze 300m naar rechts.  
Km 14.4 Bij de grote schuur van "Saus de Bas": neem de weg naar links, vóór de transformator.  
Km 17.0 U passeert u de boerderij "La Plante", 500m verder de boerderij "Grand Loucaucous", en weer 500m verder het pluimveebedrijf "Petit Loucaucous". De weg maakt hier een bocht naar rechts.  
Km 18.3 Let op, in deze bocht: verlaat de weg naar links en neem de zandweg door het bos, richting zuid.  
Zo'n 400m verderop komt u bij de boerderij "Petit Bétéra".  
Km 18.9 U loopt hier over privé terrein.  
Voorbij de huizen: neem rechts de onverharde weg naar het beekje de "Pouchiou", iets verderop.  
*Zo'n 20m vóór het beekje is rechts een bron en een Mariabeeldje. Na het passeren van het beekje ziet u een prachtig waterreservoir.*  
50 m na het beekje: neem de onverharde weg naar links «chemin du Pouchiou».  
Volg deze zuid zuid-west. U passeert een pluimveebedrijf.  
Km 21.0 U komt uit op de D24. [2]





Km 21.0 Op D24 linksaf [2], naar het dorp Bourriot.

### **5.3 - Bourriot > voormalig station van Retjons: 5,9 km**

Km 21.0 Kerk van Bourriot (☞): neem de D224 naar rechts, richting Retjons, en dan 200m verderop de CD 379 naar links, richting Saint-Gor. Na 500m, afdalend, steekt u het beekje de Lugaut over. Na het beekje gaat de weg weer omhoog, over zo'n 400m.

Km 22.2 Let op, boven aangekomen: verlaat de weg naar rechts en neem een zandweg. Die brengt u na 1 km bij een splitsing: neem hier de weg naar links (zuid-oost).

Km 23.8 Huis aan uw rechterhand. Kruising: neem de onverharde weg naar rechts, voormalige spoorweg.

Km 24.6 Steek de brug over het beekje de Lugaut over.

Km 25.2 U komt aan bij een belangrijke, heel goed aangegeven, kruising.

*Op dit punt ligt linksaf een kapelletje, een bezoekje is beslist de moeite waard. Volg de richting Roquefort, via de voormalige spoorlijn.*

Km 26.2 Passeer het beekje de «Retjons» via de brug «La Moulasse» (beneden een picknickplaats).

Km 26.9 U passeert het voormalige station van Retjons (mogelijkheid om water te tappen).

Meteen na de bebouwing steekt u een asfaltweg over. Ga rechtdoor verder via de onverharde weg.

### **5.4 - Voormalig station Retjons > Roquefort: 7,3 km**

Km 26.9 U steekt het beekje de «Ribarrouy» over. Ga steeds rechtdoor verder.

Km 28.9 Aankomst op een asfaltweg. Neem er tegenover, schuin links, de richting Lagune de Nabias.

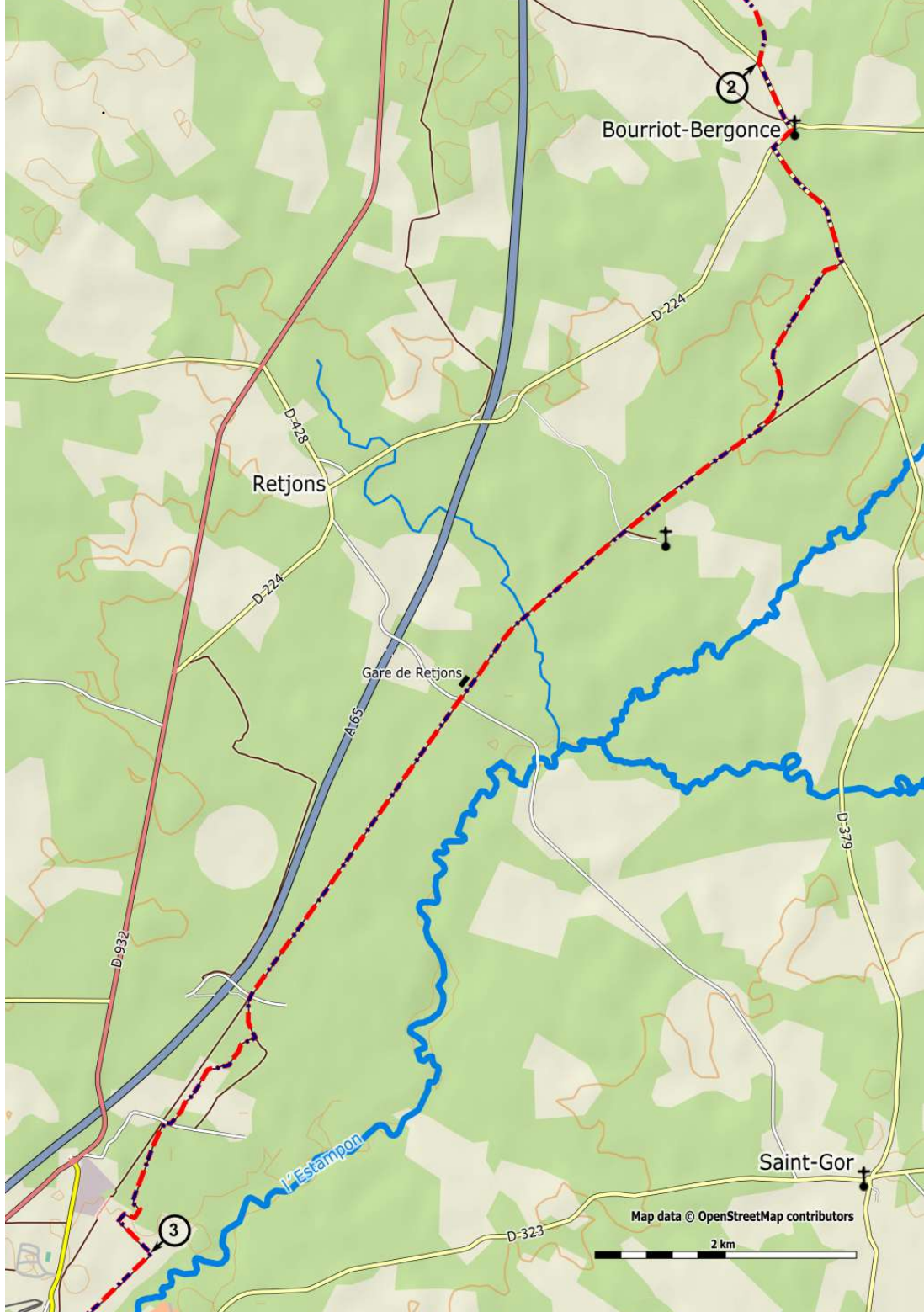
Km 29.2 Ga rechtsaf, een met gras begroeid weggetje.

Km 30.3 Aankomst op een asfaltweg. Volg deze 20 meter en neem dan de onverharde weg naar links, vóór het spoorwegwachtershuisje.

Km 31.3 Neem de onverharde weg links.

Km 31.7 Neem tegenover een leegstaande loods de onverharde weg rechts.

[3]



2

Bourriot-Bergonce

Retjons

Gare de Retjons

Saint-Gor

3

Map data © OpenStreetMap contributors

2 km



D-428

D-224

A-65

D-932

D-224

D-379

D-323

l'Estampon

Km 31.7 Bij leegstaande loods onverharde weg ri ZW. [3]

Km 32.4 Neem de onverharde weg links.

Km 32.7 Voorbij de «base nautique»: aankomst op een asfaltweg (er tegenover, een gebouwtje), sla rechtsaf.

Km 33.1 Ga linksaf en neem meteen daarna de onverharde weg rechts.

Km 33.5 Aankomst op de D932. Ga linksaf bij de «stop» en ga 50 meter verder weer linksaf: «chemin de Coupet».

Km 33.7 Passeer het bruggetje over het beekje de «Estampon». Weer boven aangekomen: aankomst in Roquefort, place Georges Lapios. Volg, rechtdoor, de «rue Portelang».

Km 34.2 U staat voor de kerk van Roquefort, rue Gambetta (🏰).

## 5.5 - Roquefort > Bostens: 8,3 km

Km 34.2 Vanaf het portaal van de kerk ga door de poort. Ga daarna rechtsaf de Rue C. Hubert Crohare in.

Iets verderop is de Place des Cagots. Daal van daar af naar de brug over de Douze (de zogenoemde "pont gothique" = gotische brug). *Vlakbij, rechts, op een toren van het voormalige kasteel is een mooi uitzichtspunt.*

Loop vervolgens via de Rue Penecadet omhoog, zo'n 100m tot de grote bocht naar rechts. Neem na de bocht, links het trappetje genaamd 'Boque': enkele treden naar de D932. *(De pelgrim met haast kan hier rechtdoor lopen en spaart 500m).*

Steek deze weg over en neem het onverharde weggetje genaamd 'Brunot'. Volg dit zo'n 40 meter, stijgend.

U komt uit op een asfaltweggetje (Chemin du Pouy). Neem dat naar rechts, en volg het 200m, tot een kruising genaamd "caserne".

Neem de D 934 naar links: Route de Pau. Volg deze zo'n 100 m, steek over en neem het asfaltweggetje rechts (Chemin de Bostens). Volg dit tot een brug over de rondweg om Roquefort.

Ga hier meteen rechtsaf, langs de rondweg. Neem vlak vóór de grote weg linksaf de Chemin de Balloche, die overgaat in een onverharde weg en dan uitkomt op de D932. Neem de D932 naar links. 300m verderop komt u aan bij een voormalige spoorwegovergang *(hier komt de pelgrim met haast weer op de route)*. Veel meer dan het spoorwachtershuisje is er niet meer van te zien.

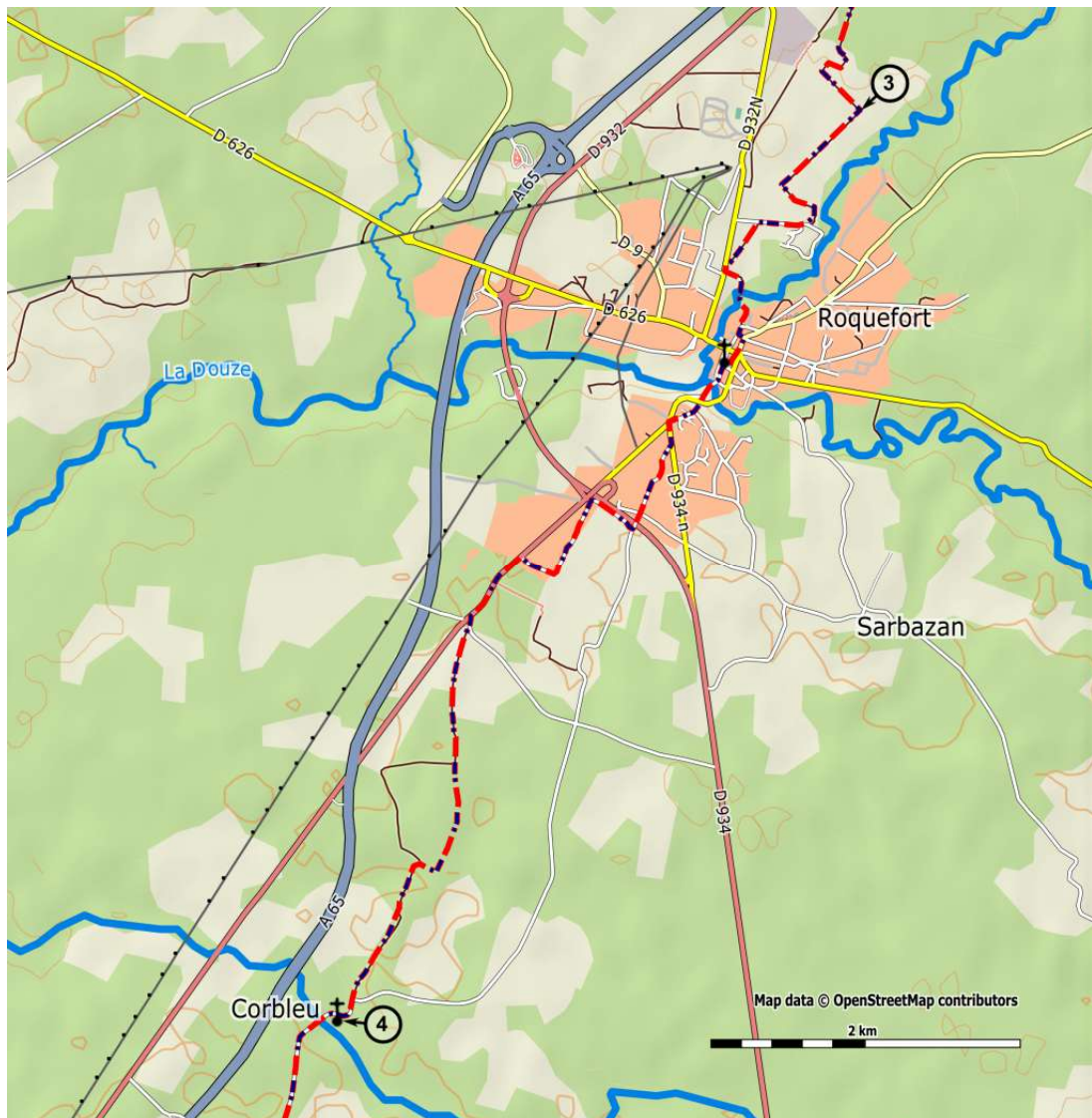
Km 36.9 Ga vlak voor het voormalige spoorwachtershuisje linksaf op de C101. Ga 30m verderop rechtsaf, een onverharde weg door het bos. Steeds rechtdoor verder (zuid), negeer weggetjes van links en rechts. De weg wordt meer en meer met gras begroeid. Houd bij een splitsing links aan. U komt bij een soort dijk. Volg deze 300m, tot een weggetje



dat loodrecht op de dijk staat. Links de poort van een privé terrein. Ga rechtsaf.


Km 38.7 Let op; ga 50m verderop linksaf (zuid): een weggetje dat heel licht omhoog gaat. Het weggetje wordt al gauw meer een zandweg en passeert een huis (aan uw linkerhand). Het weggetje daalt af, een electriciteitsleiding volgend, en wordt steeds meer een zandpad. Kort daarna ziet u de huizen van Corbleu.

Km 39.7 Aankomst op de asfaltweg; rechtdoor verder (zuid), naar de kerk van Corbleu. Passeer de begraafplaats. Daal af naar het bruggetje. [4]



Km 40.1 Over bruggetje [4], negeer de weg rechts, en daarna verder, stijgend. (In feite blijft u deze weg volgen tot Gaillères).

Ga op de kruising van Garroua recht door verder, door het naaldbos.

Km 41.5 Kruising met de Route de Pouydesseaux, ga recht door verder, richting Bostens. (Na 80m rechtsaf voor  in Larousse).


Km 42.5 De kerk van Bostens. *Deze is beslist een bezoek waard! Vraag de sleutel bij het huis er tegenover.*

## 5.6 - Bostens > Bougue: 9,5 km

Km 44.8 In Bostens: recht door verder, richting Gaillères. 800m voorbij Bostens, een kruisbeeld (links), heel mooie en oude eiken langs de weg. Verder richting Gaillères, u nadert de Route de Mont de Marsan bij Houeillès (D933), terwijl u de bossen achter u laat. Kruising met de D933.

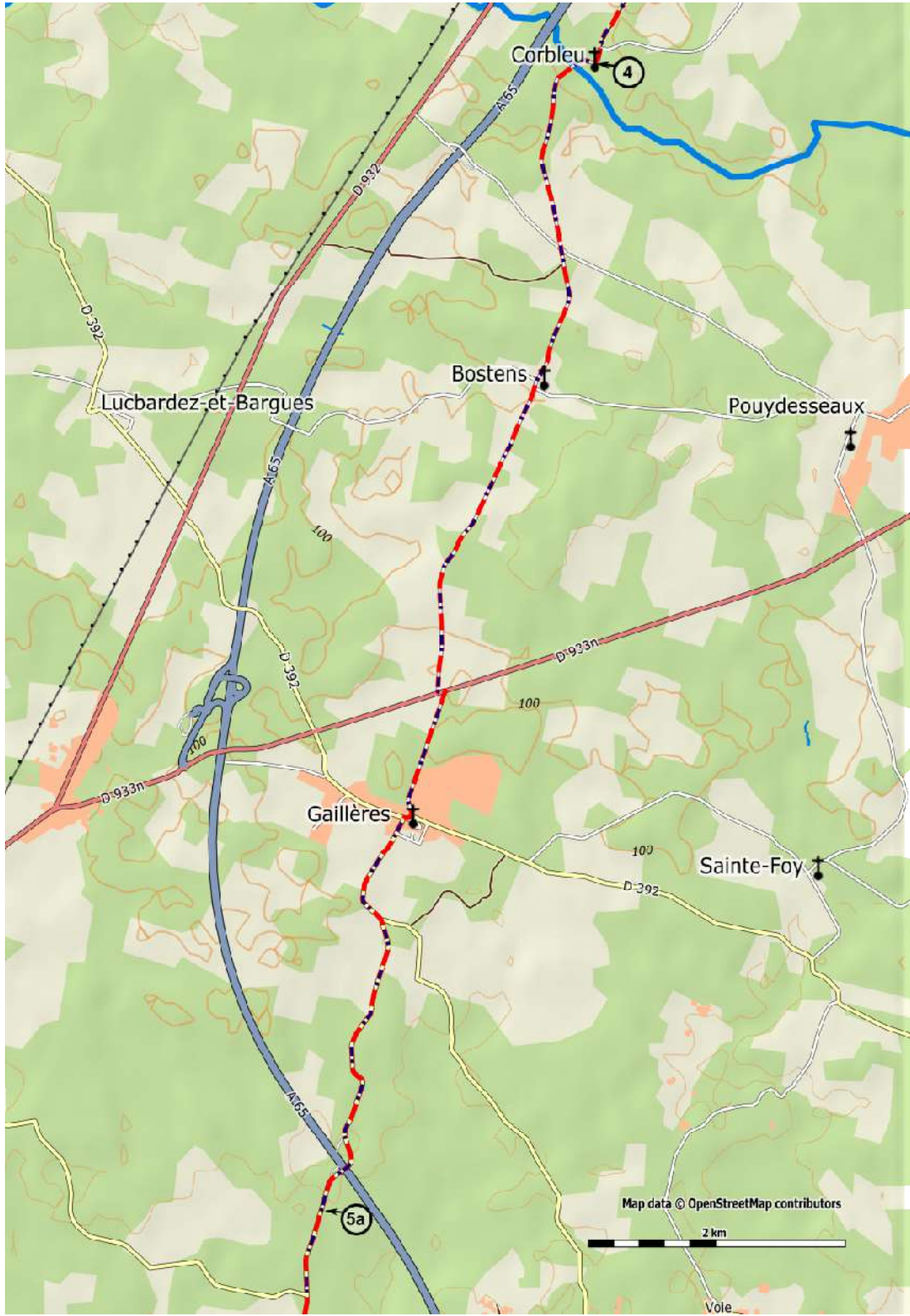
Let op! Neem de D933 naar links, maar ga meteen daarna naar rechts, richting Gaillères.

Km 45.8 Kerk in Gaillères: op de muur van de kerk zit een route-markering. *Het raam daarboven stelt Saint-Jacques (Sint Jacobus) voor.*

Op de splitsing bij de kerk rechts en meteen linksaf richting Bougue (langs de watertoren). Na 500m Le Chemin Vert (.

Km 48.9 Over snelweg. Steeds in zuidelijke richting, richting Bougue. Dus niet naar rechts, richting St-Avit.

Km 49.2 [5a].



Corbleu

4

Lucbardez-et-Bargues

Bostens

Pouydesseaux

Gaillères

Sainte-Foy

Map data © OpenStreetMap contributors

2 km

Vole



Km 49.2 [5a].

Km 51.2 Steek de brug over de Midou over.

Km 52.0 Aankomst in Bougue (🏰), afdalend. Op de kruising met de Route de Mont-de-Marsan, vlakbij de wasplaats: linksaf naar de promenade tussen de «salle des fêtes» (= feestzaal) en de kerk. Meldt u zich bij de bar voor toegang tot de gîte (herberg).

## 5.7 - Bougue > Mont-de-Marsan: 10 km

Km 52.0 Vertrek vanaf het dorpsplein van Bougue. Ga richting Laglorieuse (bord Michelin). Na ongeveer 500m: een kruising met een fietspad (spoorwegwachtershuisje aan de linkerkant).

Km 52.5 Rechtsaf, het fietspad op, dat u tot Mont-de-Marsan volgt, allerlei zijwegen onderweg negerend. Loop links, in verband met achterop komende fietsers.

Km 55.3 Na 2,8 km op dit fietspad: een kruising (rechts richting Beaussiet en links richting Mazerolles). Steeds rechtdoor. Na 1,2 km gaat u onder de rondweg door. [5b]

Km 58.0 U komt aan op een andere kruising (links richting St-Médard). Steeds rechtdoor, u loopt door een buitenwijkje van Mont-de-Marsan, met villa's aan beide kanten van het fietspad.

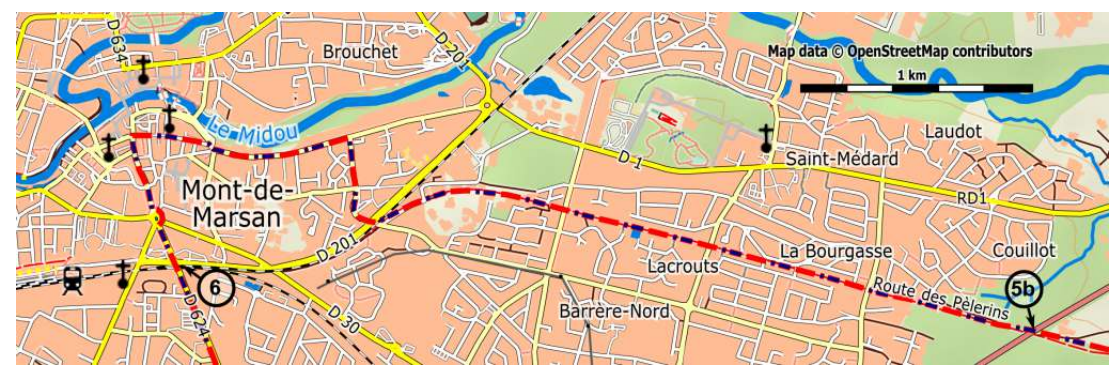
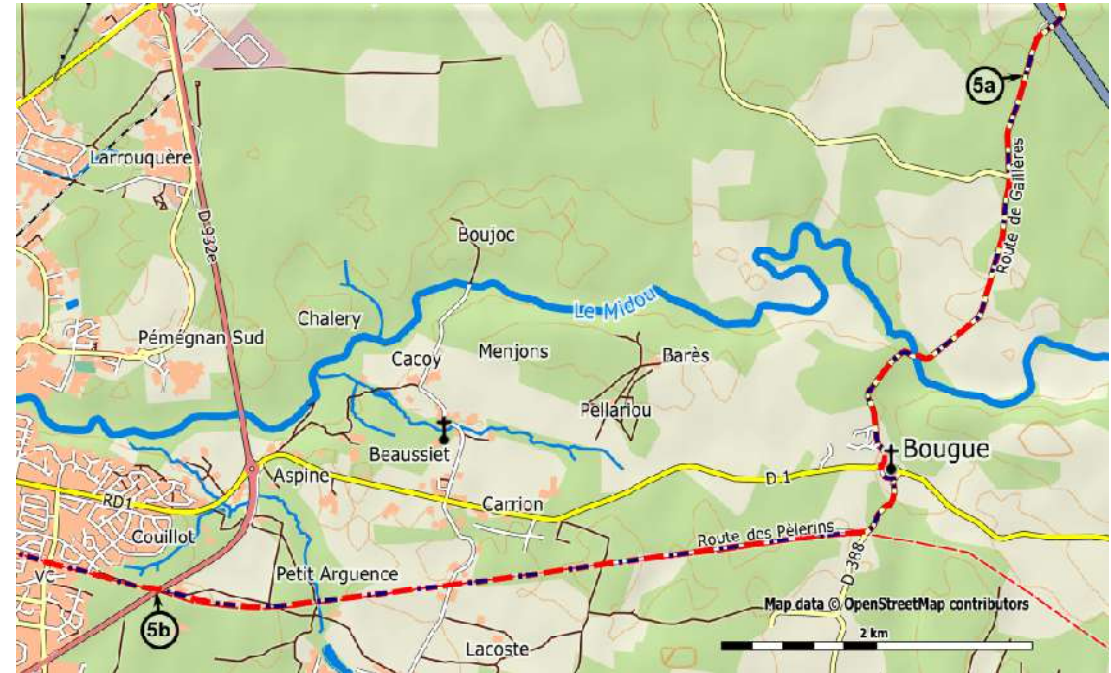
Km 58.8 Na nog twee kruispunten te zijn gepasseerd, komt u opnieuw aan bij een kruising, met de Avenue de Lacrouts. Vanaf deze kruising ziet u de klokkentoren van de Romaanse kerk van Saint-Médard. Blijf steeds het fietspad volgen.

Km 60.5 Kruising met verkeerslichten (Boulevard du Chemin Creux). Rechtsaf, steek de boulevard over en steek daarna de Boulevard d'Alingsas over. Rechtdoor verder via de Boulevard Jean Larrieu tot de Avenue Eloi Ducom. Ga daar linksaf. U loopt richting het centrum. Bij verkeerslichten: neem schuin rechts de Rue Lesbazeilles.

Km 61.0 U staat voor de pelgrimsherberg (🏰). Volg de informatie op de deur voor de sleutel. Pelgrimspaspoort verplicht. Om de stad te verlaten, vanaf de herberg: vervolg de Rue Lesbazeilles tot de Rue Gambetta, die u naar links neemt. Later Avenue Sadi Carnot, na rotonde Avenue Kennedy steeds rechtdoor verder, richting Grenade-sur-Adour.

Km 62.0 Steek Boulevard Antoine Lacaze en spoorbaan over. [6]

*Het oudste deel van de stad ligt ten noorden van de route, tussen de riviertjes Le Midou en La Douze, die hier samenvloeien in La Midouze. Zeker een bezoekje waard!*



## **5.8 - Mont-de-Marsan > Benquet: 7,3 km**

Km 62.0 Vervolg na spoor [6] de Avenue Kennedy, rechtdoor, weinig hoogteverschillen, geleidelijk het centrum uit.

Km 64.0 Ronde (100m verderop ziet u nog een ronde): neem rechts de weg richting Saint-Pierre-du-Mont (D 321).

Na 150m: neem een weg links, met een bordje «Lareigne».

U gaat onder een rondweg door. Blijf deze weg steeds volgen.

Km 65.3 Nadat u twee huizen aan uw linkerhand en vervolgens een huis aan uw rechterhand bent gepasseerd, komt u aan bij het einde van de weg. Ga rechtdoor verder, via een grindweg, vervolgens een onverharde weg door een bos.

Na 600m komt u bij een dwarsweg, ga hier rechtsaf.

Let op: neem, na zo'n 250m, de eerstvolgende onverharde weg naar links. U loopt steeds door een naaldbos.

Km 67.0 U komt uit op een asfaltweg: linksaf, blijf deze weg steeds rechtdoor volgen.

Bij een kruising opnieuw rechtdoor. U passeert een apotheek en vervolgens de kerk van het dorp Benquet, steeds rechtdoor verder.

Km 69.3 Benquet.

## **5.9 - Benquet > Saint-Sever: 12,7 km**

Km 69.3 Bij het uitlopen van het dorp passeert u de scholen. Een bocht, vervolgens een ronde, waar u linksaf gaat, richting Saint-Maurice.

Na 900m: een kruising (Route de Loustaou), rechtdoor verder.

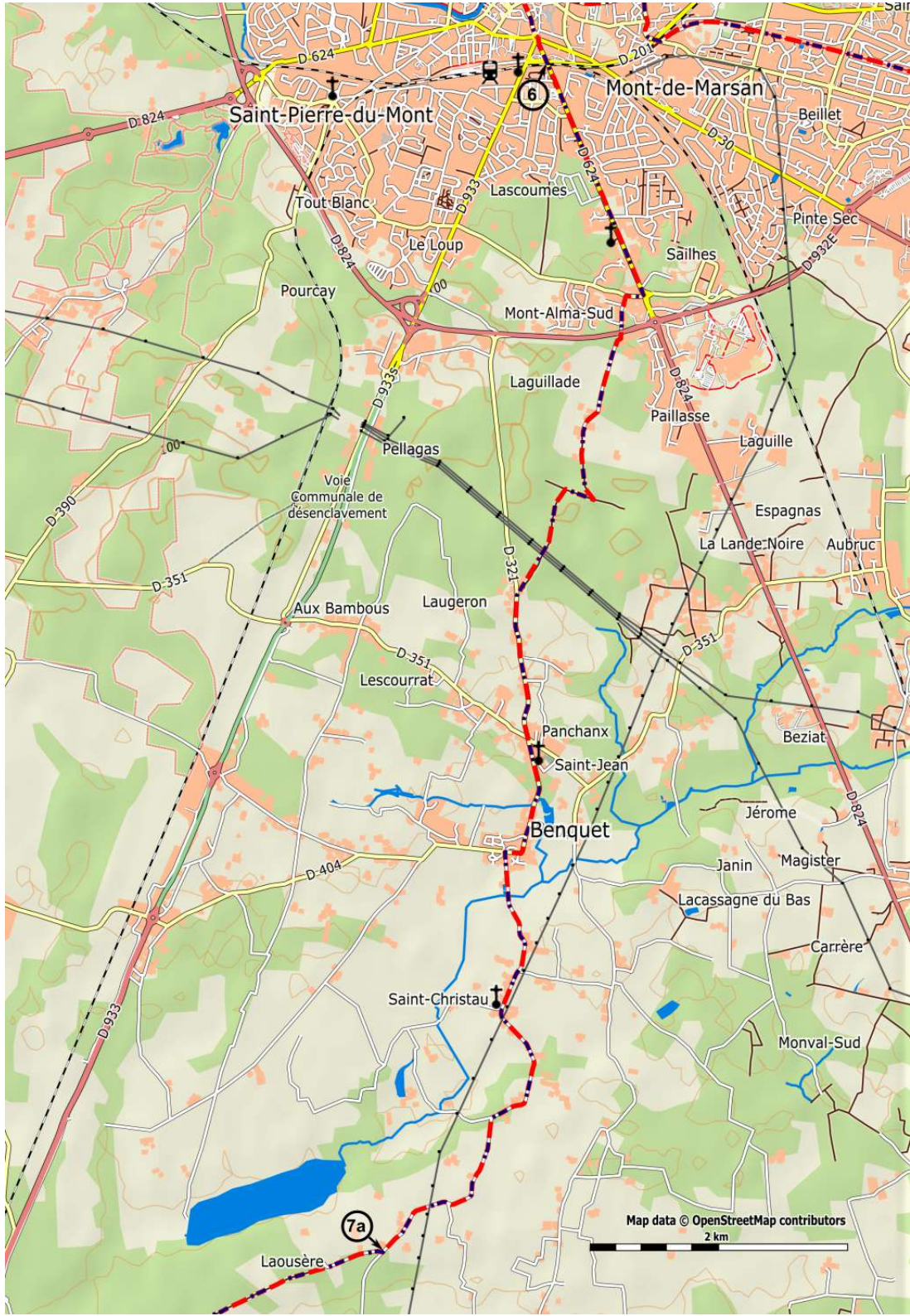
300 m verderop passeert u de kerk van Saint-Christau, en 1,3 km verderop weer een kruising (Route du Catalan). Verder richting Saint-Sever.

Na 700m weer een kruising (Chemin du Parroc). Steeds richting Saint-Sever blijven volgen.

Km 73.3 Kruising (Chemin du Coye): steeds rechtdoor verder, na 700m opnieuw een kruising (Chemin de Laouzère).

Let op, rechtsaf, de Chemin de Laouzère in. [7a]





Saint-Pierre-du-Mont

Mont-de-Marsan

Tout Blanc

Lascombes

Beillet

Le Loup

Sailhes

Pinte Sec

Pourcay

Mont-Alma-Sud

Laguillade

Paillasse

Laguille

Pellagas

Voie  
Communale de  
désenclavement

Espagnas

La Lande Noire

Aubruc

Aux Bambous

Laugeron

Lescourrat

Panchanx

Saint-Jean

Beziat

Benquet

Jérôme

Janin

Magister

Lacassagne du Bas

Carrère

Saint-Christau

Monval-Sud

Laousère

Map data © OpenStreetMap contributors  
2 km

Km 74.0 Chemin de la Louzère. [7a] Blijf dit asfaltweggetje volgen. Neem na 400 m in een scherpe bocht naar rechts, de onverharde weg rechtdoor en volg deze ongeveer 2 km, tot een dwarsweg met grind. Neem deze naar links en loop door tot een asfaltweg (huis).

Km 77.3 *Oppassen, onduidelijke markering!*). Neem het asfaltweggetje naar rechts en volg dit zo'n 1,5 km. U ziet dan een rotonde. Neem 200m daarvoor een gemarkeerd weggetje links, dat u naar een nieuwe weg leidt. Ga daar rechtsaf. Steek de D924 over (voorzichtig, veel verkeer). Na 150m komt u aan in Sainte Eulalie.

Km 78.8 In Sainte-Eulalie: langs de kerk verder, richting de terrassen van Sainte-Eulalie. U volgt deze weg langs de rivier, loopt onder een spoorweg brug door, en u komt aan bij de brug over de Adour.

Vanaf de brug is de route door Saint-Sever gemarkeerd met bronzen schelpen op de grond. Over de brug. Volg de schelpen, omhoog naar Saint-Sever, en zijn abdij uit de Xe eeuw.

Bij de abdij (tegenover de Office de Tourisme): neem links de Rue des Arceaux en ga rechtdoor verder via de Rue du général Lamarque naar het Cloître des Jacobins, waar de pelgrimsherberg (🏰) is.

## 5.10 - Saint-Sever > Hagetmau: 16 km

Km 82.0 Vanaf het Cloître des Jacobins: verder via de Rue du Général Lamarque en vervolgens de Rue de la Guillerie. Aan het eind rechts; u komt dan op de kruising met de Route de Montaut (verkeerslichten). Neem rechts de Boulevard de l'Espérance. Na 300m: linksaf (bij het «centre de loisirs»), volg de Chemin de Laburthe.

Na 900m: neem links de Chemin de Laboye (grindweg), bij een watertoren. Volg deze Chemin. Na 1km [7b]. 300m verder een dwarsweg, de Chemin du Barthe. Ga hier rechtsaf.

Na 300m komt u weer bij een kruising. Ga hier linksaf, richting Chemin de Pugnerette.

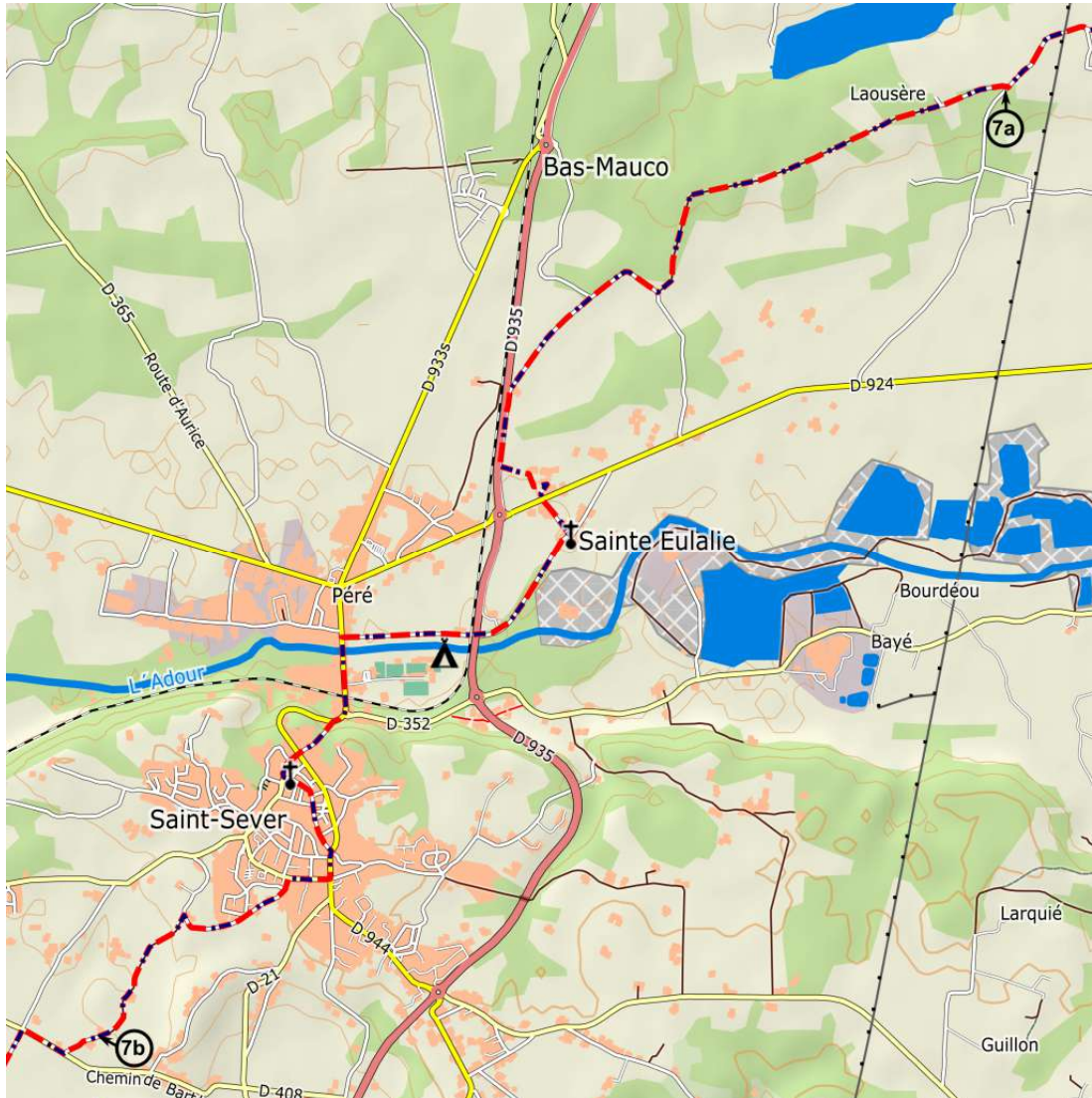
Km 84.0 Blijf deze weg volgen, tot een brug over het beekje de Gabas.

Km 86.0 Steek de brug over. De asfaltweg gaat richting zuid en laat iets verderop een mooie molen en vervolgens een pompstation rechts liggen.

Zo'n 200m verderop gaat de weg over het (molen)beekje. 100m verderop: verlaat de weg naar rechts, steek de spoorweg over en neem meteen daarna links het weggetje langs het spoor. Het weggetje is eerst geasfalteerd.

Let op: verlaat het asfalt ter hoogte van het eerste huis en neem de onverharde weg langs de spoorlijn. Het weggetje voert kort daarna langs de stenen spoorwegbrug. [8]





Km 87.7 Bij stenen spoorbrug [8] gaat het weggetje langs een beekje (de Laudon), en steekt die vervolgens over bij Audignon.

Km 88.0 Aankomst op de D21, Place Compostelle (wegkruis links).


*Volg de D21 en D78 in de richting van Horsarrieu, of . . . .*

Linksaf, de spoorlijn over, en meteen rechts een weggetje in (Chemin du Carrerot). Na 50m, bij een splitsing: neem de weg rechts (Chemin du Campagnon). Kort daarna houdt het asfalt op, het weggetje gaat verder langs een sloot. Na 400m: aankomst op een asfaltweggetje. Neem dat weggetje naar rechts, richting de spoorlijn. Steek die over en vervolgens het beekje (de Laudon), en loop naar de Route d'Horsarrieu, op 50m.

Km 89.0 Neem deze weg naar links (D78). De spoorlijn blijft in zicht, aan uw linkerhand. De weg gaat langzaam omhoog en bedient enkele boederijen. Op de top van de heuvel, ter hoogte van een kruisbeeld: ga linksaf, richting de Chemin du Camps, via een weggetje, dat afdaalt naar de spoorlijn.

Km 91.0 Onder de spoorwegbrug door. Het weggetje gaat weer omhoog, tot een kruising met een kruisbeeld. Ga rechtdoor verder, weer onder de spoorlijn door. De weg daalt geleidelijk af. U ziet Horsarrieu liggen, in de hoogte, tegenover u. Een kruising: rechtdoor verder, omhoog, tegen het eenrichtingsverkeer in. U komt vlak bij de dorpskerk uit.

Km 93.0 Loop rechtdoor door Horsarrieu, via de Rue St.Blaise, richting de D78. Die weg brengt u naar Hagetmau.

Km 95.0 Bij de rotonde aan de ingang van Hagetmau () rechts richting Orthez. << Voor kortere route door centrum, zie kader >> Let op: ga 100m na de rotonde linksaf (Ets Capdevielle). De weg gaat, afdalend, richting de crypte van St.Girons.

Bij een «Stop» << 150 m links de crypte van Saint Girons >> rechtdoor verder, via een weggetje, dat afdaalt naar een tweede «Stop» (bij een bakkerij). Ga rechtsaf, en daarna meteen links (richting industriegebied). Vervolgens rechtdoor verder. U passeert de gemeentelijke slachterijen en vervolgens de Etablissements Muller, en komt dan uit op de grote weg, ter hoogte van de brug over de Louts.

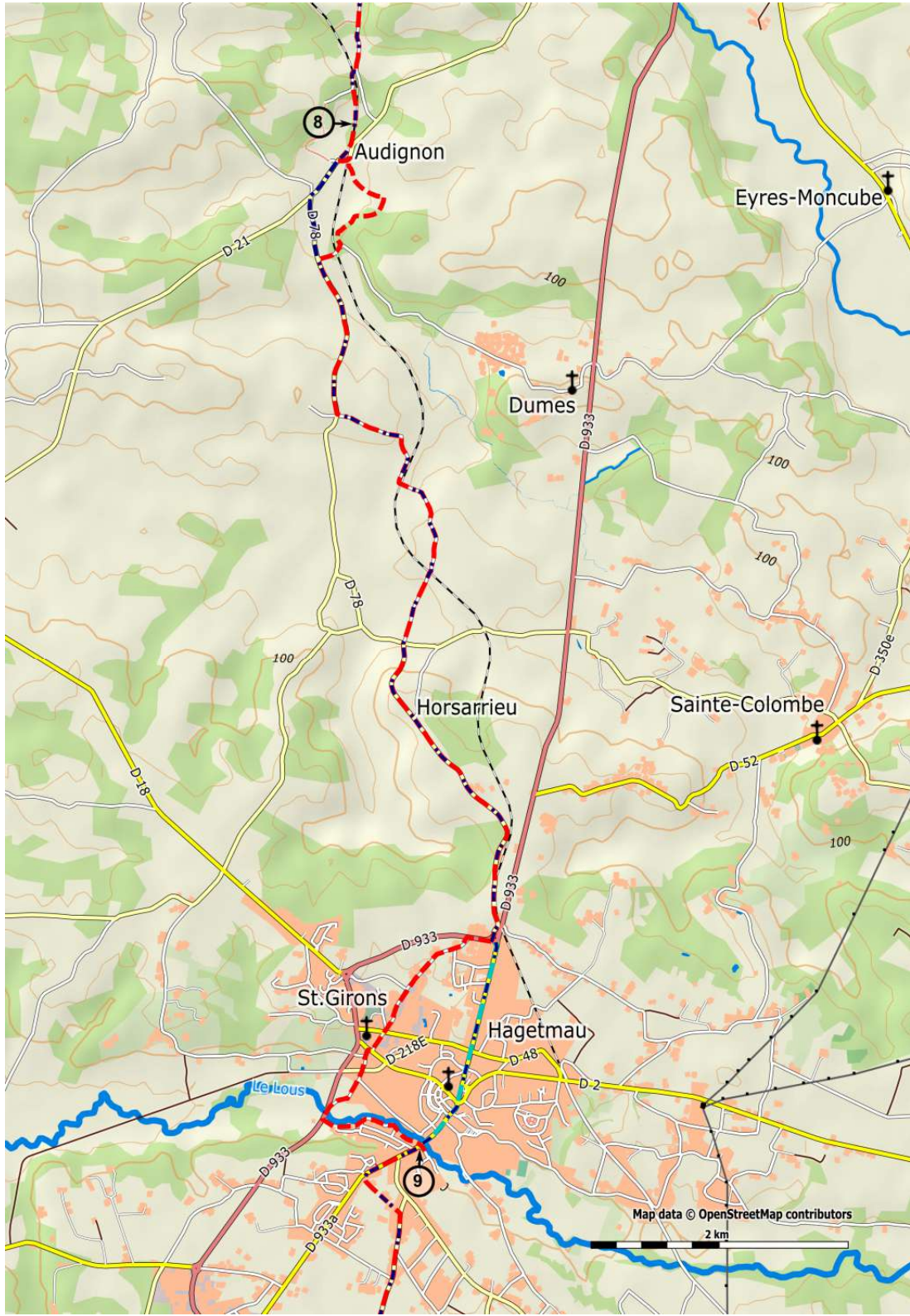
Direct na de brug: neem het paadje langs de rivier (stroomopwaarts).

Km 98.0 Bijna een kilometer verderop komt u bij de brug van de D933, bij de uitgang van het stadje. [9]

*Vanaf de rotonde op Km 91.8 kunt U ook steeds rechtdoor door het centrum naar de brug van de D933 lopen. U komt dan langs winkels. Dit is niet gemarkeerd en 1,2 km korter.*

*Als u bij het zwembad de sleutel van de herberg gaat halen: het zwembad is in het centrum en de herberg richting Saint Girons.*





8

Audignon

Eyres-Moncube

Dumes

Horsarrieu

Sainte-Colombe

St. Girons

Hagetmau

9

Map data © OpenStreetMap contributors

2 km

## 5.11 - Hagetmau > Sault-de-Navailles: 14 km

Km 98.0 Brug van de D933 over de rivier de Louts [9], bij het verlaten van Hagetmau: ga verder via de D933, licht stijgend, tot bovenaan de heuvel. Neem daar het weggetje naar links (Chemin de Lafargue), die na 300m de D357 kruist (Route de Labastide-Chalosse). Neem de D357 naar rechts.

Km 99.0 Vanaf die kruising tot Argelos volgt u veelal de D357, met uitzondering van de wegafkorting in Labastide-Chalosse. Verder in zuidelijke richting, richting Labastide-Chalosse.

Bij een splitsing (aanduiding «quartier de Coupés»): houd rechts aan. Verder via de D357.

Km 101.0 Passage van een beek. Verder via de D357.


Km 101.8 Aankomst op de kruising met de Route de Momuy. Verder via de D357. U ziet weldra de kerktoren van Labastide-Chalosse.

Km 102.8 Kerk van Labastide. 200m na de kerk: neem het weggetje links; slingerend, flink afdalend. Na 400m door bos komt het weggetje uit op een breder weggetje. Neem dat weggetje naar rechts en u komt weer bij de D357, links, richting Argelos. De weg volgt de bodem van de vallei; bos links, akkerland rechts, tot de brug over de Luy de France.

Km 104.8 Brug van Luy de France. Steek de brug over. De weg gaat langs een zijbeekje van de Luy. Negeer links de Route de Poudenx, verder via de D357, langs de beek.

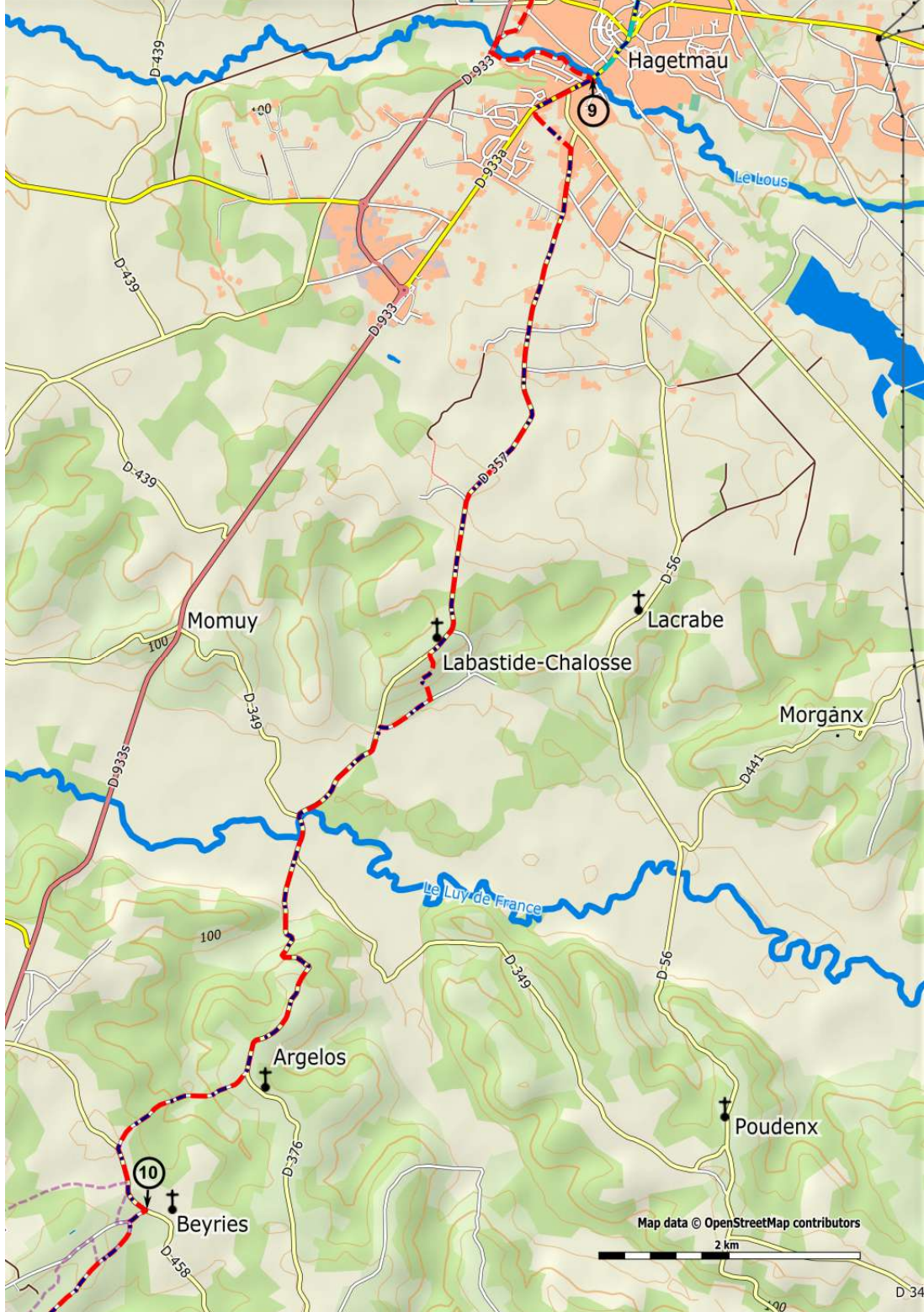
Let op: even later is er rechts het begin van een geel gemarkeerde route. Neem die niet, maar blijf de D357 volgen, die hier steeds steiler en bochtiger omhoog gaat. Boven aangekomen: een kruising met een kruisbeeld. Ga rechts verder, naar Argelos. Loop verder naar de «mairie» (gemeentehuis).

Km 106.8 (Oude) gemeentehuis van Argelos. Let op: voor het gemeentehuis: neem het weggetje rechts, afdalend. Beneden in de vallei stijgt de weg weer flink, door een bos, naar de kruising met de Route de Soulens. Neem die weg naar links, tot het bordje bebouwde kom van Beyries, bij een kruising met een wegwijk.

Km 108.8 Op kruising met wegwijk vlak vóór Beyries ( [10] rechtsaf, richting zuid-west. << zie onderstaand kader >>

*Als u wil overnachten in de gemeentelijke herberg van Beyries of als u de charmante kapel van het dorp wil bezoeken: rechtdoor verder, naar het gemeentehuis, op 300m.*





Hagetmau

9

Momuy

Labastide-Chalosse

Lacrabe

Morgänx

Argelos

Poudenx

10  
Beyries

Map data © OpenStreetMap contributors

2 km

D 34

Traject 5

Km 108.8 Bij het wegekruis: richting zuid-west [10], en vervolgens -na 50m- linksaf, richting Lahitte.



Het weggetje voert tussen verspreid staande huizen door, waaronder het kasteel van Beyries. Bij mooi weer ziet u de Pyreneeën liggen.

Let op: 200m na het kasteel: ga niet verder over de weg maar neem het weggetje met witte steentjes, rechtdoor, afdalend door bos, naar een klein asfaltweggetje (Chemin du moulin).

Neem de weg naar rechts, steek het bruggetje over

>>> Hier gaat u de departementsgrens over. <<<

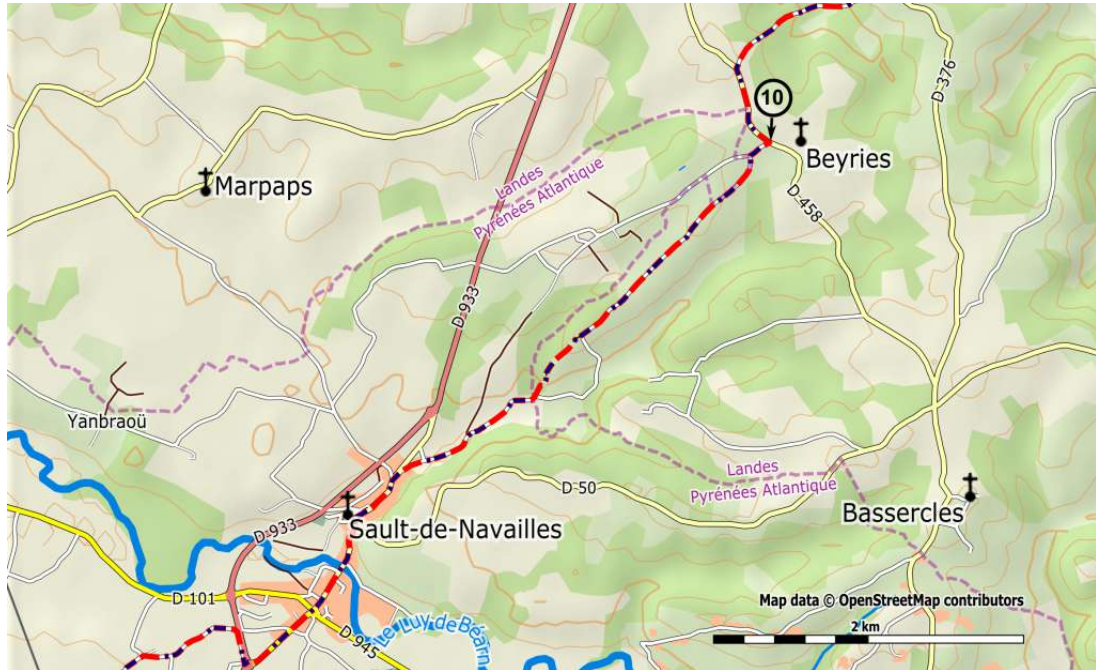
300m verder loopt u Sault-de-Navailles binnen.

Km 112.0 Sault-de-Navailles ( ) , departement Pyrénées-Atlantiques.

*Vanaf Hagetmau (grens Landes en Pyrénées Atlantique) is de route slecht aangegeven met schelpen. De GR-route (wit/rood) is hier echter wel uitstekend aangegeven. Deze volgt exact de Pelgrimsweg tot in Saint-Jean-Pied-de-Port.*

Voor het doorgeven van opmerkingen etc. zie  
[www.santiago.nl/vezelay](http://www.santiago.nl/vezelay)





## 6 Sault-de-Navailles > Saint-Jean-Pied-de-Port

### 6.1 Sault-de-Navailles > Orthez: 12,7 km

Km 0.0 De kerk van Sault-de-Navailles. [1a]

Loop via de D933, tot de kruising met de D945.

Km 0.7 Neem de D933 richting Orthez en volg deze 400 meter, tot de rotonde met de rondweg om Sault. Neem hier richting West de toegang van het industriegebied, en meteen rechts de weg parallel aan de rondweg. Volg die 400 meter.

Ga dan linksaf (richting ZW), een asfaltweggetje in. Volg dit tot een splitsing en ga daar linksaf (links van een huis op de hoek). Ga na zo'n 100 meter opnieuw linksaf, via een (asfalt)weggetje (richting ZW).

Km 2.8 Na 300 meter kruist dit een ander (asfalt)weggetje. Ga hier recht-door, via een aarden weggetje. Blijf dit rechtdoor volgen. Na ruim 600 meter gaat het paadje een bos in en steekt het een beekje over (bruggetje). Daarna komt het uit op een mooi weggetje, in open terrein. Dit weggetje is eerst vlak, en gaat vervolgens omhoog, door een klein bos.






Km 4.6 << Bij een groepje huizen kunt u een variant nemen. Zie kader. >>

Km 5.2 U komt uit op een weggetje. Linksaf, naar een kruising (driesprong) met een kruisbeeld, achter het kasteel van Sallespisse.

Km 5.4 Bij het kruisbeeld: ga rechtsaf, loop langs het nieuwe kerkhof, en loop door een 'nieuw' wijkje. Ga rechtdoor verder, via een asfaltweggetje, langs de flank van een heuvel, eerst richting W maar al snel naar ZW draaiend (negeer weggetjes naar links en rechts).

Km 8.2 Na zo'n 2,5 km [1b] gaat het weggetje door een klein bos. (Het stuk door het bos is niet geasfalteerd, daarna wel weer).

Laat het technisch lyceum links liggen. U komt aan bij de «voor»stad van Orthez (zo'n 5 km vanaf Sallespisse), via de Rue de la Trinité (overblijfselen van een ziekenhuis).

U komt aan in Orthez (    ) bij de Tour Moncade (toren) en gaat dan via de Rue Moncade verder naar de Pont Vieux. [2]

<< Zie stadsplattegrondje op de volgende bladzijde >>

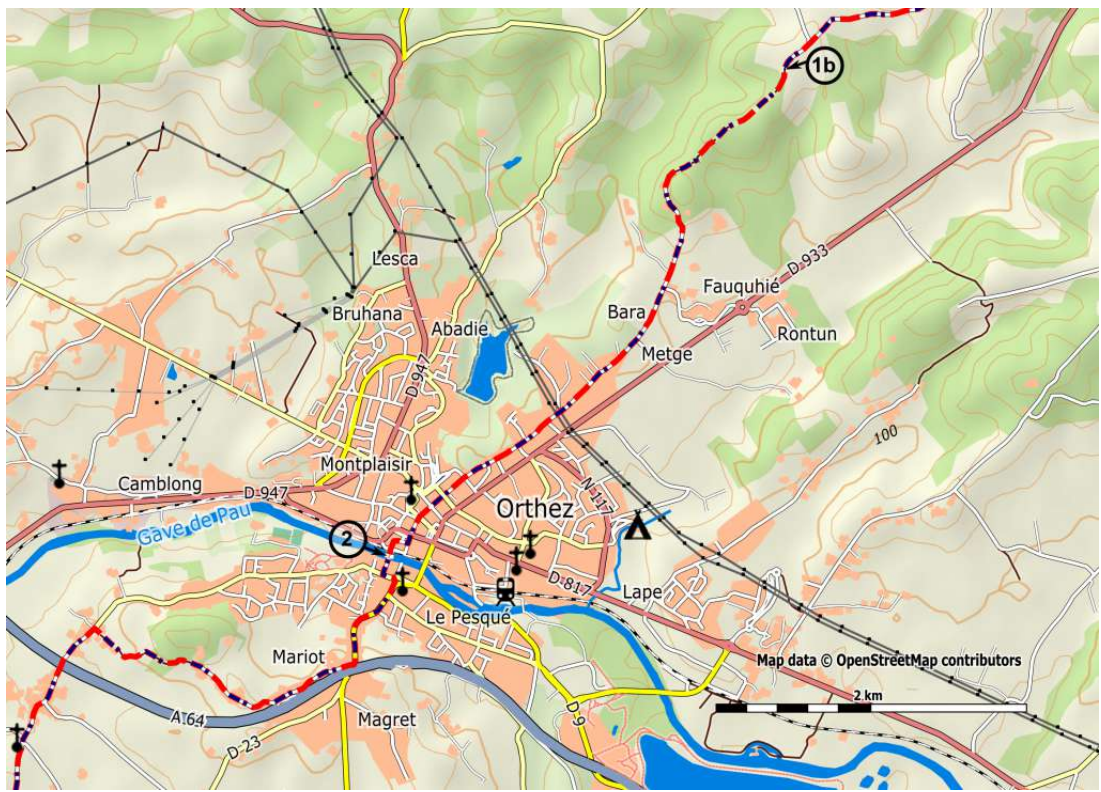
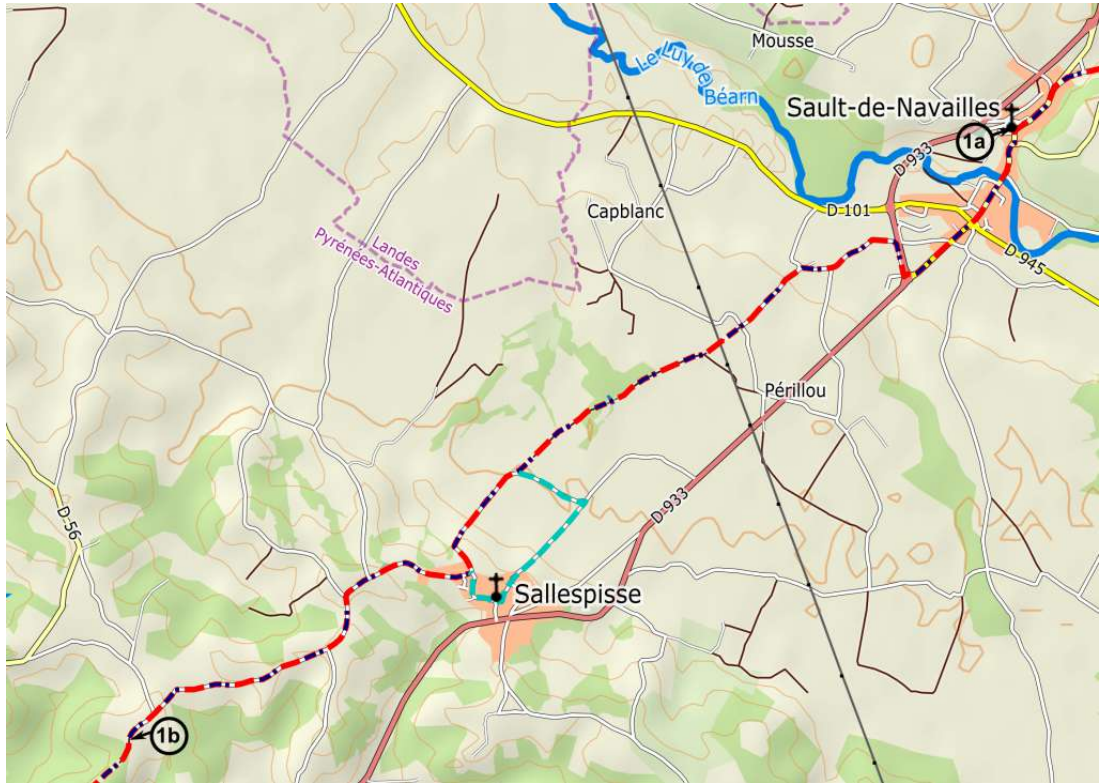
*Variant via de dorpskern van Sallespisse en langs het kasteel.*

*Km 4.6 Op asfaltweggetje bij groepje huizen linksaf.*

*Km 5.1 U komt uit op een (asfalt)weggetje. Rechtsaf omhoog naar de dorpskern.*

*Km 5.9 U komt langs de ingang van het kasteel, en loopt om het kasteel en het kerkhof heen.*

*Km 6.3 Bij het kruisbeeld linksaf. Dit is Km 5.4 van de hoofdroute.*



## 6.2 Orthez > Sauveterre-de-Béarn: 22,8km

Km 12.7. Steek de Pont Vieux over. [2]

U staat dan op de linkeroever van de Gave de Pau, in de wijk «Départ». Ga aan het einde van de Rue du Pont Vieux linksaf, richting O/ZO naar Sauveterre.

Km 13.7 Ga na 1 km (vóór de autoroute) rechtsaf, een kleine asfaltweg in en volg deze 1,2 km en loop dan verder via een onverharde bosweg.

Km 15.7 U komt op de asfaltweg die Orthez en Sauveterre verbindt. Ga hier linksaf.

Na 1 km gaat u over de autoroute, waarna u aankomt in Sainte Suzanne.

Km 16.2 Loop het dorpje door, langs de kerk (*met een raam waarop Sint Jacob is afgebeeld*) en volg het kleine asfaltweggetje, richting ZW, naar Lanneplàà, 2 km verderop.

Km 18.4 Op de kruising vóór de ingang van Lanneplàà: ga linksaf.

Na 500 meter komt u bij een splitsing bij een wegwijk en een voor-malige protestantse begraafplaats: ga hier (iets) rechtsaf de Chemin de Saint-Jacques in en volg die 200 meter.

Km 18.9 Ga dan rechtsaf de Chemin Lacabanne (een klein asfaltweggetje) in.

Na 600 meter: ga rechtdoor verder, afdalend, richting Z/ZO naar de boerderij Camdeborde en loop dan verder naar het huis Lacabanne. (Onderweg passeert u het beekje Les Moulins).

Km 20.7 Loop langs het huis en ga verder via een onverharde weg.

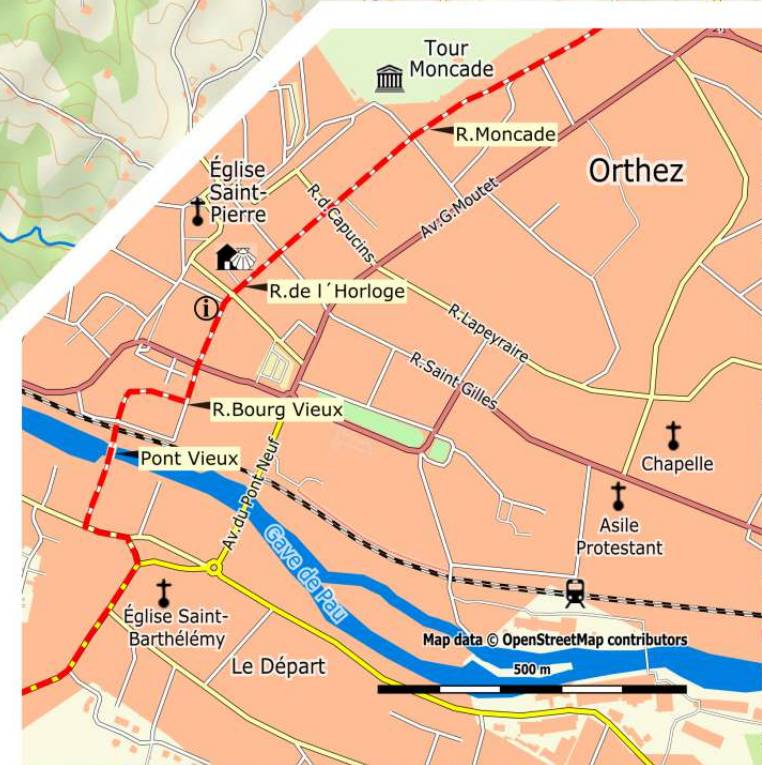
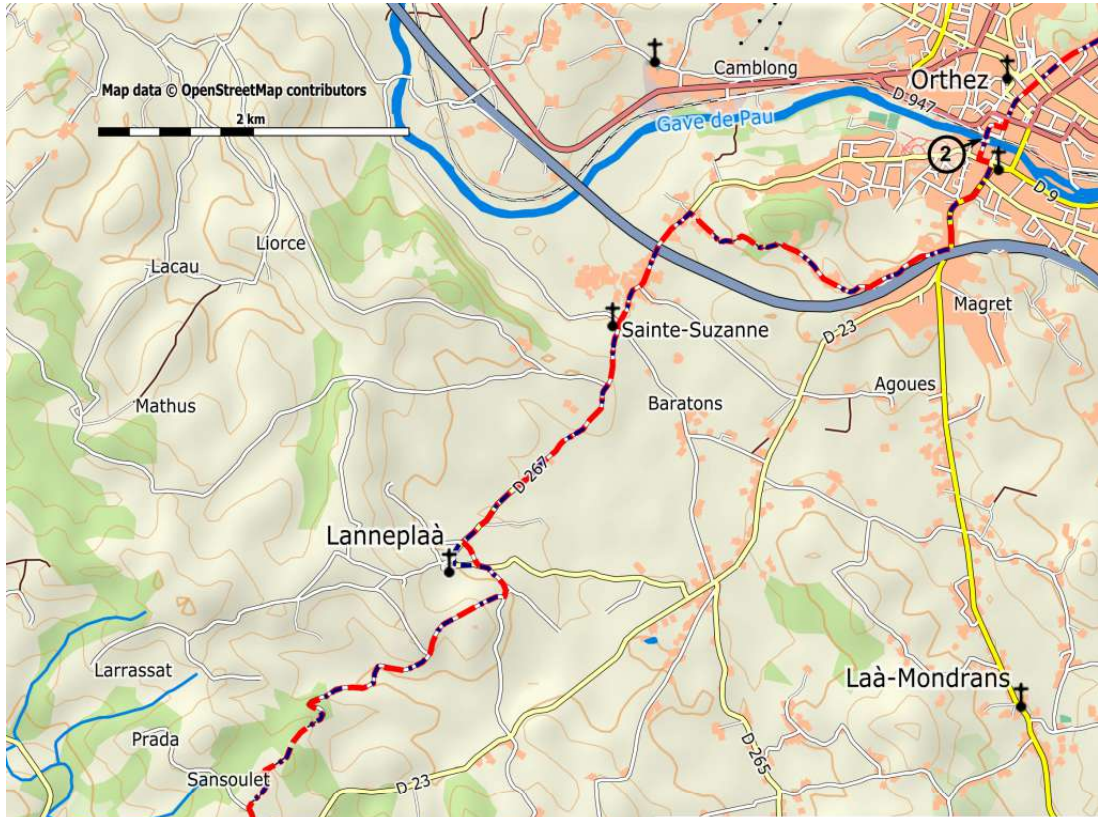
Aan het einde daarvan passeert u een houten slagboom. Loop verder langs de afrastering van het veld.


Na 500 meter komt u bij een tweede houten slagboom. Ga hier linksaf, richting Z, naar het huis Trescoigt. Na 100 meter:

Km 21.8 Steek de D23 (Orthez - Sauveterre) over. Na weer 100 meter: neem de weg naar rechts, richting Z/ZO, afdalend, naar l'Hôpital-d'Orion, 1 km verderop.

Km 23.3 Steek de brug over Le Saleix over. [3a]





- Km 23.3 Brug over Le Saleix. **[3a]** Na 100 meter: ga linksaf een (asfalt)-weggetje in en volg dit 150 meter. Ga dan rechtsaf een weggetje in dat eerst geasfalteerd is, vervolgens onverhard en dan weer geasfalteerd. Na 1 km komt u op de D266 en vervolgens op de D30.
- Km 25.1 Volg de D 30 naar links, 200 meter, en ga vervolgens bij een kleine zagerij in het gehucht Morlane rechtsaf, een aarden weggetje in, richting Z/ZW, aan de rechterkant van een haag.  
Daal af naar het beekje Hourcabe, dat u oversteekt via een stenen brug. Loop vervolgens aan de linkerkant van het weiland omhoog en ga verder. Na 1 km komt u bij een asfaltweggetje. (*Het centrum van het dorp Orion is 1 km verderop, naar links*).
- Km 26.4 Steek dat over en neem, rechtdoor, het (onverharde) weggetje, dat afdaald naar de verlaten boerderij Lambezat. Ga door het weiland verder en steek het beekje Lasgoubère over via een oude brug.  
Ga verder via het weggetje dat er tegenover omhoog gaat.  
Op een kruising: neem de onverharde weg die links omhoog gaat.  
Boven aangekomen draait het weggetje naar rechts en komt vervolgens uit op de D23.
- Km 28.4 Volg de D23 naar rechts en neem na 400 meter het (asfalt)weggetje (richting Z/ZW) **[3b]** dat afdaald naar Andrein, zo'n 2 km verderop. Het gemeentehuis staat bij de kruising met de D27. Hier kunt u water tappen. Steek de D27 over en neem het (asfalt)weggetje er tegenover, dat licht afdaald naar het Romaanse kerkje aan de oever van de Gave d'Oloron.
- Km 31.8 U komt weer op de D27. Volg die 1,5 km, richting West, naar de Romaanse kapel van Sunarthe. Ga iets daarvóór linksaf, een (onverhard) weggetje in dat door de velden slingert, naar de rechteroever van de Gave d'Oloron. Volg deze oever naar rechts, naar de muren van Sauveterre (.

### **6.3 Sauveterre-de-Béarn > Ostabat: 26.3 km**

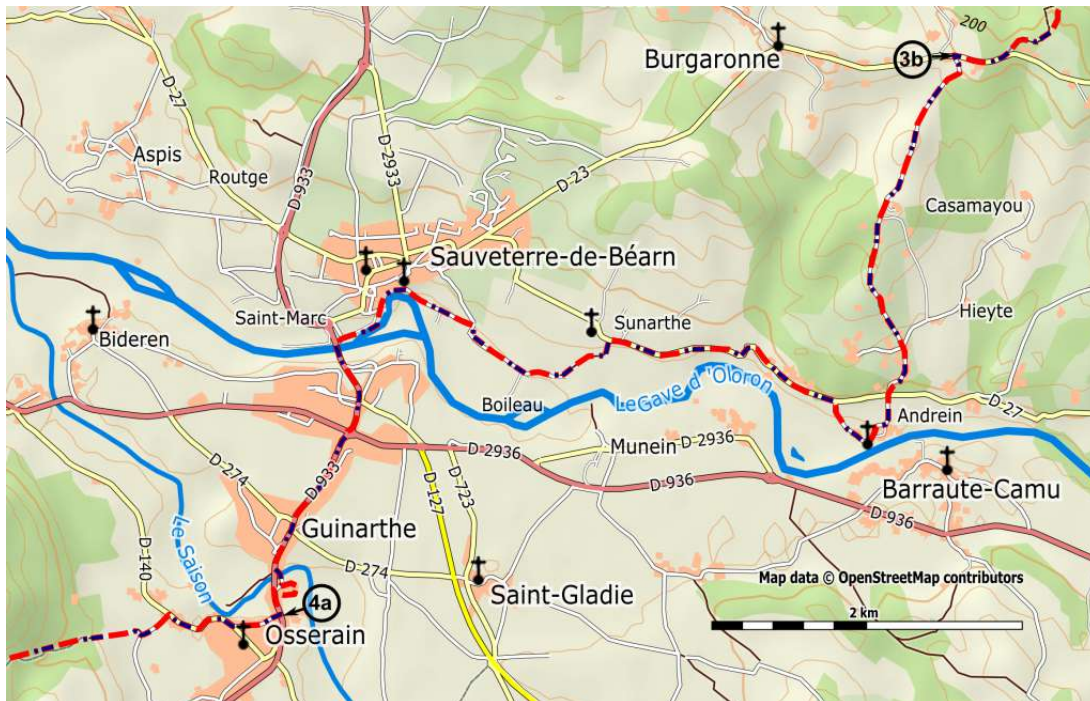
- Km 35.5 Vertrek vanaf de kerk Saint André: daal de trap af naar de oever van de Gave d'Oloron, aan de voet van de Tour Monréal, en volg het weggetje naar rechts, langs de Gave, naar de «Vieux Pont» (oude brug). Steek de Gave over via de moderne brug. Loop omhoog langs de D933. Na 1 km komt u op de kruising met de D936. Steek die over en vervolg de D 933 gedurende 750 meter in de richting van Saint Palais, naar Gunarthe.  
Loop door dit gehucht en daal af naar de brug over de Saison.  
Ga vlak voor de brug links en dan over de oude brug van Osserain.  
Meteen na de brug: ga linksaf, passeer de Auberge du Priou, en maak




dan een rondje door het voormalige wijkje van het oude ziekenhuis (resten van een kapel).

Daarna komt u weer op de D933, richting Saint Palais. Volg die 200m.

Km 38.0 Op kruising met een wegwkruis: ga rechtsaf [4a]



Km 38.0 Kruising met wegwijk **[4a]**. Loop door het dorpje Osserain ( ||), steek de brug over de Laurihesse over, loop dan licht omhoog om na 500 meter het 'quartier' (wijkje) St Elix te bereiken.

Neem de asfaltweg naar links, neem vervolgens na 200 meter rechts het aarden weggetje richting een bos.

Km 39.4 Op een splitsing van drie weggetjes: neem het meest linkse, langs een beekje, en volg dat gedurende 250 meter.

Ga dan rechtsaf, een soms modderig grasweggetje in. U gaat door bos omhoog, richting W/ZW. U komt langs een splitsing met de grensteen van Pausasac, die de grens tussen Béarn, Navarre en Soule aangeeft.

Km 40.4 U komt op een asfaltweggetje, dat uitkomt op de D134.

Km 42.5 Volg de D134 200 meter naar links en neem dan in de bocht het aarden weggetje naar rechts, dat geleidelijk afdaalt (richting ZW) door velden, voorbij een bosje met gras begroeid is, en na 1 km uitkomt bij de boerderij Copaenia.

Km 44.0 Neem daar het geasfalteerde weggetje naar rechts, dat na 250 meter uitkomt op een groter (asfalt)weggetje, dat naar links afdaalt naar een kruising 600 meter verderop, bij de boerderij Errecaldia.

Km 44.8 Neem daar het (asfalt)weggetje maar rechts, richting W-NW, naar het gehucht Suhast.


Loop 200 meter verder tot een kruising met een kruis, en ga daar linksaf (richting Z), een klein (asfalt)weggetje in en loop 600m.

Km 46.7 Ga rechtsaf **[4b]** een ander klein (asfalt)weggetje in, dat het huis Jauberria passeert en na 700 meter uitkomt op de D29.

Neem de D29 gedurende 50 meter naar links en neem vervolgens het geasfalteerde weggetje naar rechts, dat na 100 meter bij een voormalige spoorlijn komt.

Km 47.7 Volg die naar links en ga rechtdoor. U passeert La Bidouze via een metalen brug.

Km 49.3 U komt op een kruising waar de spoorbaan wordt afgesloten door grote blokken. Neem hier de onverharde weg links, langs het oude huis Lamerens, naar de D29, 200 meter verderop.

Volg die 400 meter naar rechts, om dan iets naar links af te buigen, de Rue de la Bidouze in, die na 500 meter uitkomt op de Place des Allées, in het centrum van Saint-Palais ( bij uitgang stadje), tegenover het gemeentehuis en het Musée de Basse Navarre et des Chemins de Saint Jacques.

>>> *Vanaf dit punt loopt deze route gelijk met de pelgrimsroute vanuit Tours.*

Km 49.7 Ga er tegenover de Rue du Palais de Justice in, omzoomd door oude gebouwen.

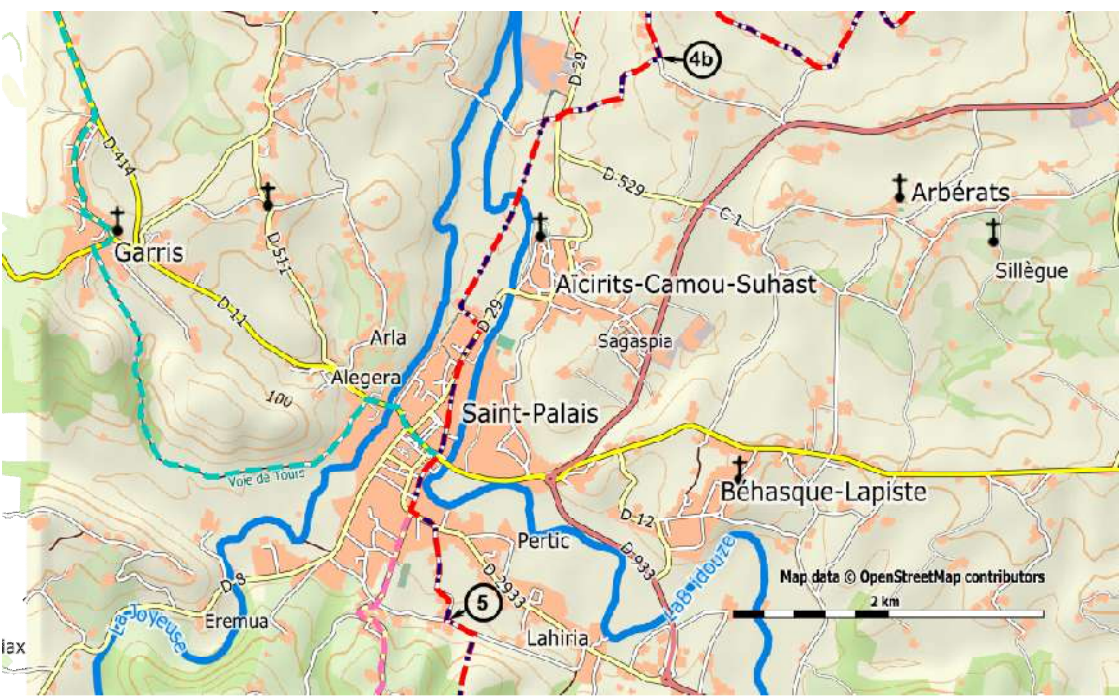
Km 50.1 Kruising met de D933. Hier staat een (voormalig) Franciscaner



klooster (is tegenwoordig een pelgrimsgîte). (Vanaf dit punt is een kortere route beschikbaar naar de Stèle de Gibraltar'. Zie kader volgende pagina.)

Ga linksaf Avenue de Navarre, richting Sauveterre. Na 200 meter rechtsaf: de Rue de Mont Saint-Sauveur.

Km 51.0 Op de T-splitsing linksaf [5]



Km 51,0 T-splitsing [5]. Na 200 meter rechtsaf op een stijgend betonnen pad (*met uitleg over bomen*). Klim omhoog in de bossen en sla linksaf bij een dubbel hek. Blijf de heuvelrug langs het bos volgen en arriveer op een top (268 m) (*panorama, en beeldengroep van Christian Lapie: 'de reflectie van de hemel'*). Daal af (zuidwest) via een pad langs de weide, tussen twee hekken, tot aan de kleine weg. Sla rechtsaf en bereik een kruispunt.

Km 54.5 Sla linksaf naar de 'Stèle de Gibraltar', in het gehucht Hiriburria. *Op deze kruising komen de drie grote pelgrimswegen samen die in de 12e eeuw door Aimery Picaud zijn benoemd. Deze wegen leiden via Roncevaux naar Santiago: de weg van Tours, die van Vézelay en die van Le Puy. De 'stèle de Gibraltar' markeert de samenkomst van genoemde drie wegen.*

>>> *Let op: het vervolg wordt zeer beknopt beschreven. U volgt dan de GR65 die bijzonder goed is gemarkeerd (rood/wit en geel/Jacobsschelpen).*

Blijf na de stèle het weggetje nog even volgen tot u uit komt op de D302.

Km 54.8 U volgt rechtdoor het onverharde weggetje (GR65), dat omhoog gaat naar het kapelletje van Soyharce, richting Z/ZW.

Km 56.9 Na het kapelletje daalt u af, via een aarden weggetje, zo'n 1 km. U gaat dan, na een schijfvormige steen, rechtsaf naar het gehucht

Km 58.4 Harambeltz. Vervolg de GR65 via een pad door het bos van Ostabat, dat uitkomt op een (asfalt)weggetje dat naar het dorp Ostabat (🏠🗺️🚶🏠) leidt, 3 km vanaf Harambeltz (dit stuk volgt in het algemeen richting ZW).

## 6.4 Ostabat > Saint-Jean-Pied-de-Port: 22,5 km

Km 61.8 U verlaat Ostabat via de D508, die u kort daarna weer verlaat via een (asfalt)weggetje naar rechts, richting ZW. (Na 300 meter kruist u een ander (asfalt)weggetje dat, rechts, naar het Château de Laxague leidt). U blijft richting ZW lopen. Het weggetje wordt smaller (en onverhard), waarna het -na 2 km- uitkomt op een (asfalt)weggetje bij een groepje huizen.

Ga verder, 250 meter, en ga daarna naar links, naar de D933

Km 64.6 Op de D933 rechtsaf [6a].

*Kortere route naar de 'stèle de Gibraltar'. (Attentie: gevaarlijke weg. Blijf in de berm en volg zo mogelijk de buitenbocht).*

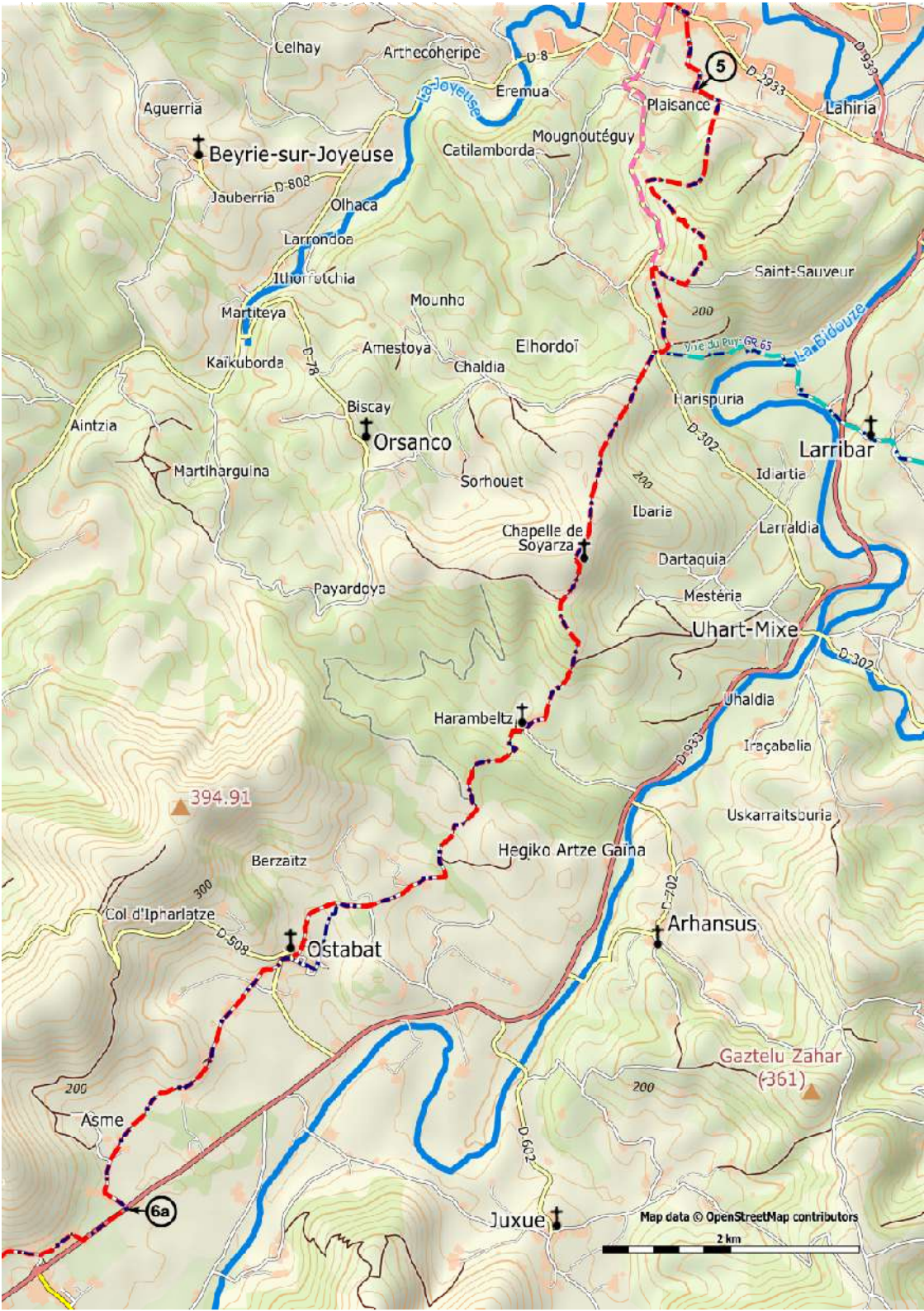
*Km 50.1 Ga rechtdoor via de D302, richting «Gibraltar», omhoog.*

*Km 51.2 Kruising: rechtdoor omhoog (de weg maakt een grote bocht linksom).*

*Km 52.8 Neem in een rechter bocht van de D302 linksaf de Rue de la Stèle.*

*Deze leidt naar een kruising (eerst omhoog, dan naar beneden). Na 600m bereikt u de 'stèle de Gibraltar'.*







Km 64.6 D933 [6a].

Volg deze 500m, dan naar rechts op (asfalt)weggetje (vlak vóór de Gendarmerie). Kort daarna bocht links.

Km 65.4 Op T-splitsing rechts. (*De dorpskern van Larceveau is van hieraf naar links.*) [Na 1km ↖ ||].

Het weggetje draait kort daarna naar links en gaat -deels verhard, deels niet- parallel aan de D933 verder, zo'n 2 km.

Km 68.1 Het weggetje buigt naar links, en loopt verderop vlak bovenlangs de D933. U passeert de voormalige priorij van Utxiat (de molen daarvan is recent gerestaureerd).

100 m verder komt u via een bocht naar rechts uit op een paadje boven langs de D933.

Km 70.6 U komt uit op de D933, bij de waterscheiding van Gatzetaburu, met een mooi stenen kruis uit de 18e eeuw.

Steek de D933 over en neem het asfaltweggetje (de D522) naar links, dat u naar Gamarthe brengt.

Km 71.7 Ga rechtdoor verder, opnieuw naar de D933, bij het gehucht Mongelos. Volg de D933 200 meter naar links.

Ga dan linksaf via een (asfalt)weggetje richting ZO. Volg dit 600 meter.

Km 73.5 Ga dan rechtsaf [6b], richting ZW, via een ander (asfalt)weggetje, dat afdaalt.

Km 74.7 U gaat linksaf richting Z (vóór de weg afbuigt naar de D933 en naar Lacarre) via een geasfalteerd weggetje.

Het weggetje gaat langs de flank van de heuvel omhoog, en buigt dan naar rechts af, richting ZW. U volgt dit weggetje ongeveer 1 km.

Km 75.9 Vóór u bij de D933 komt: ga scherp linksaf, een asfaltweggetje in, dat omhoog gaat naar een kleine pas.

Km 76.8 Pashoogte.

>>> *Hier komt de Chemin de Piémont (GR79), vanuit St Just-Ibarre, bij de GR65.*

Afdaling rechtdoor verder.

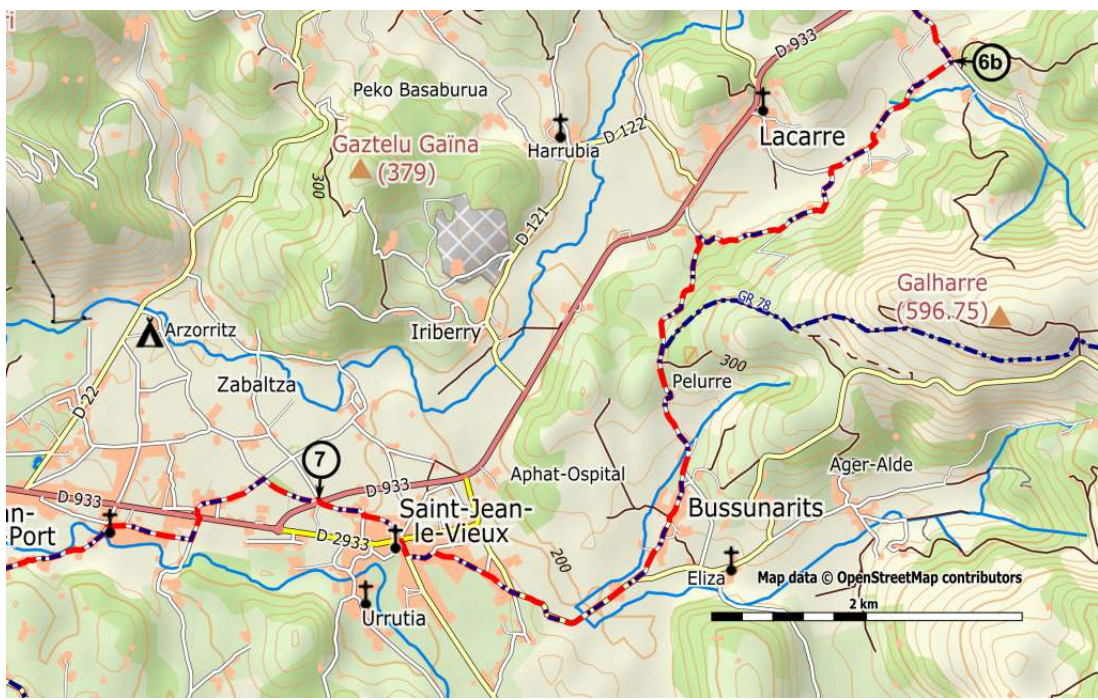
Km 78.0 In het dorp Bussunarits: vervolg het weggetje.

Na 200 meter, op de D120 gaat u schuin rechts, passeert het kasteel Apat en komt vervolgens op een kruising.

Ga hier rechtdoor (u verlaat hier de D120), tussen enkele huizen door, naar Saint-Jean-le-Vieux (↖ ▲).

Km 80.2 Steek de D 933 over en neem aan het einde van het plein, links, een (asfalt)weggetje, richting W. (↖ || in *Bustince/Iriberry*)

Km 81.0 Onder de rondweg om Saint-Jean-le-Vieux door. [7]




## Traject 6

Km 81.0 Onder de rondweg door [7]. Direkt linksaf en op volgende kruising weer links om weer op de D933 uit te komen.

Volg deze iets naar rechts en ga dan links een asfaltweggetje in.

Na zo'n 100 meter gaat u rechtsaf, een ander asfaltweggetje in, dat u naar het kerkje van Sainte Marie-Madeleine (Maria Magdalena) brengt.

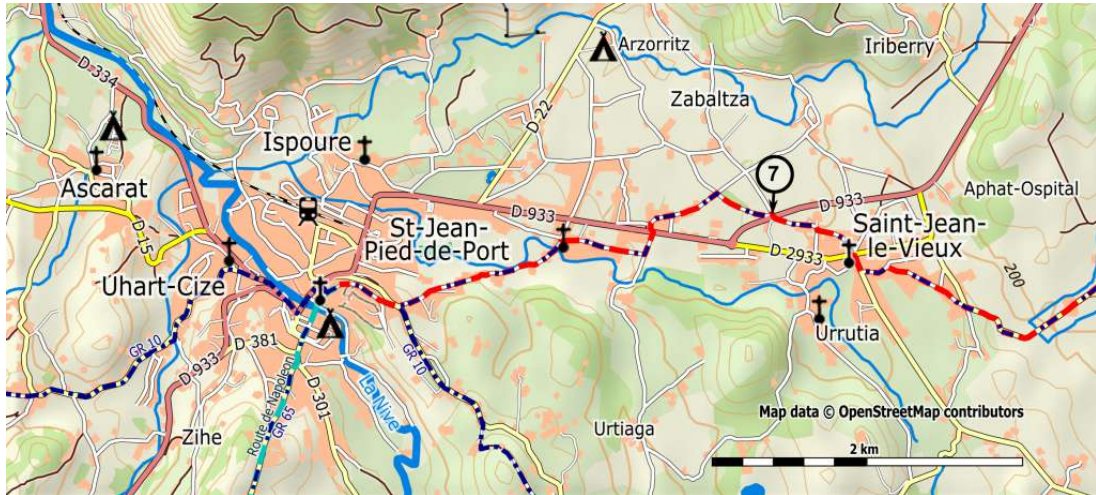
Km 82.7 Ga daar linksaf, passeer het beekje Laurhibar, waarna u -na 1 km- aankomt bij de D401.

Steek deze over en loop omhoog, voorbij de toegangsweg naar de citadelle, om vervolgens Saint-Jean-Pied-de-Port () binnen te lopen via de

Km 84.3 Porte Saint Jacques (de poort van Sint-Jacob). Ongeveer 100 m verder vindt u rechts het pelgrimsbureau.

Voor het doorgeven van opmerkingen etc. zie  
[www.santiago.nl/vezelay](http://www.santiago.nl/vezelay)





## **Variant van Nevers via Augy-sur-Aubois naar Ainay-le-Château : 56,5 km**

*Deze route loopt langs (Nederlandse) herberg 'Nos Repos'.*

Km 0.0 Nevers: Zuidingang van de kathedraal. **[1a]**

Bij het verlaten, linksaf Rue de l'abbé Boutillier, daarna rechtsaf Rue de la Cathédrale, dalend. Place du Palais oversteken (oud bisschoppelijk paleis XVIIIe eeuw). Beneden, rechtsaf Rue de la Loire.

Km 0.3 Aankomst Place Mossé, op de kade: links brug oversteken over de Loire.

Km 0.7 Rechtsaf, Rue du Plateau-de-la-Bonne-Dame. Vervolg via Rue du Stand. Onder spoorbrug door.

In linkerbocht van de weg, rechtdoor over de grindweg. Langs kerkhof. Steek D976 over en vervolg via lokale weg (Domaine de la Chaume).

Neem brug over Canal Latéral à la Loire en arriveer in Gimouille.

Rechtdoor op Place de l'église langs de weg.

Rechtsaf over brug over het kanaal, linksaf langs het kanaal en over brug/aquaduct waarmee het kanaal over de Allier wordt gevoerd. Aan het eind linksaf richting Guétin.

Km 10.5 Neem de Rue du Port (700m) tot aansluiting D976. Rechtsaf richting La Grenouille.

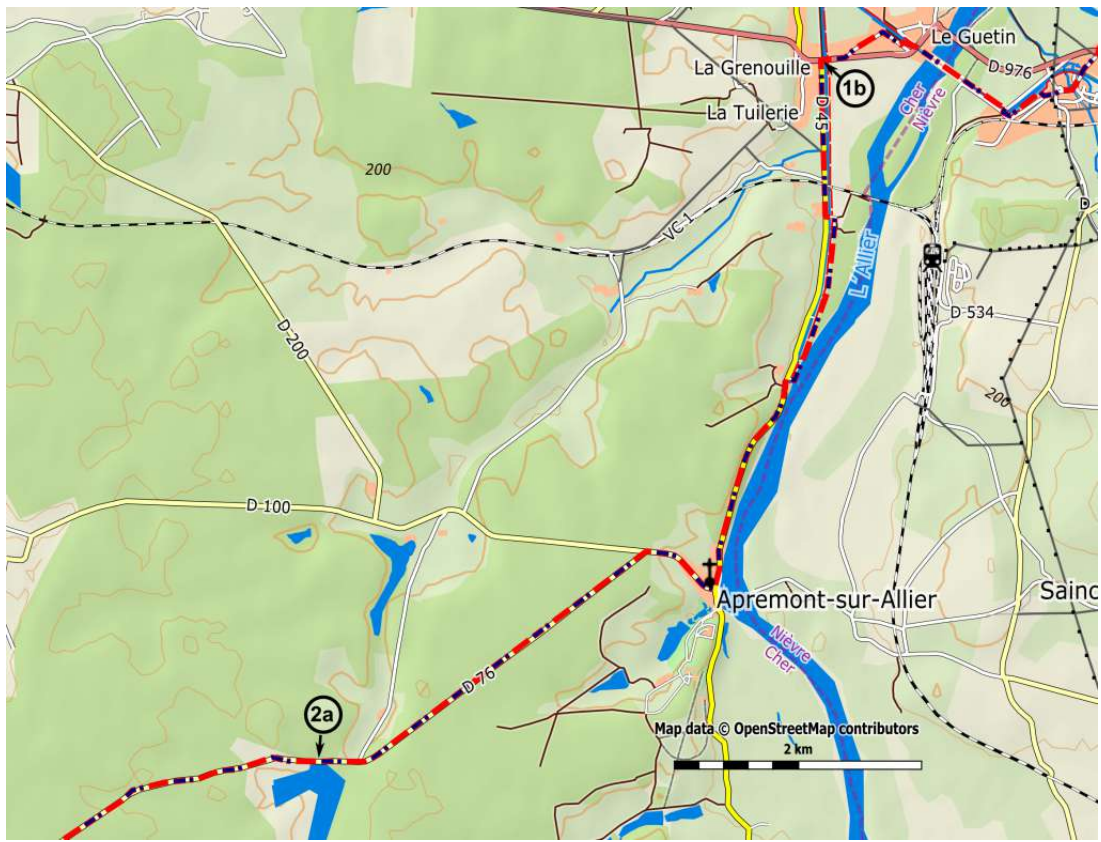
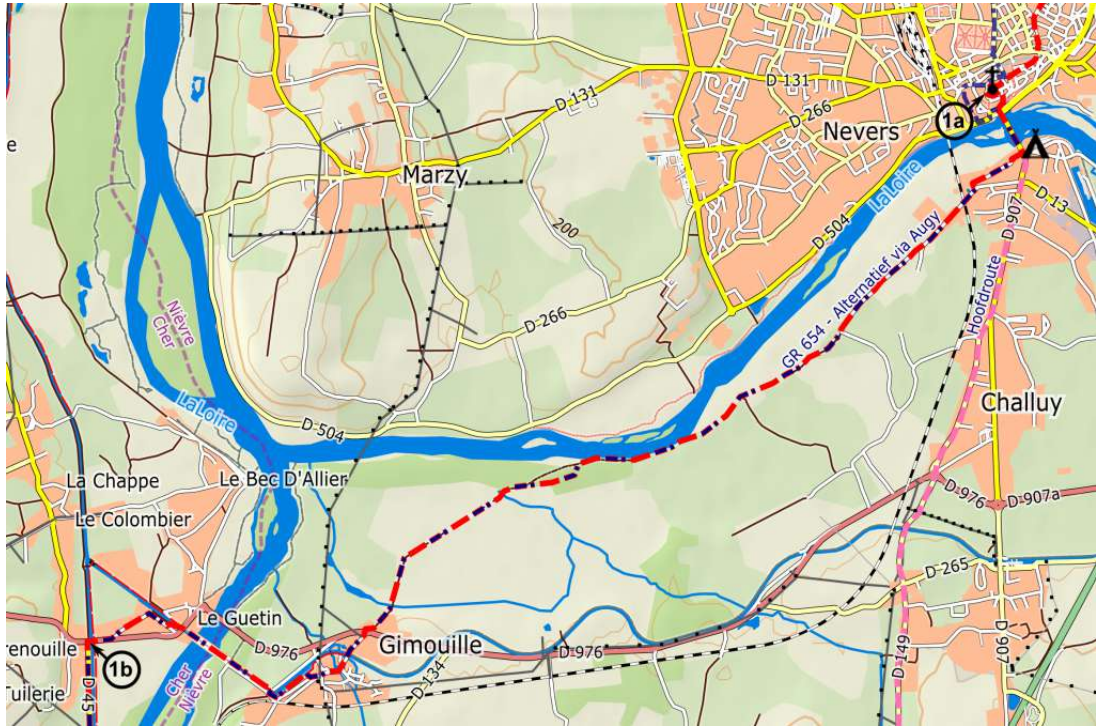
Km 11.5 La Grenouille (.

Direct na brug, neem links de D45 richting Apremont-sur-Allier. **[1b]**.

Onder spoorbrug door. Na 250m linksaf over smalle brug. Vervolg aan linkerkant van kanaal tot Lorrains. Steek wederom kanaal over en volg D45 tot Apremont-sur-Allier.

Km 15.5 Aldaar na de kerk rechtsaf naar D100. Volg deze 250m. Neem links de D76 richting Grossouvre. Deze weg voert door het Forêt d'Apremont.

Km 19.1 Na bocht bij brug over beekje. **[2a]**







*Variant via Augy*

Km 19.1 Bij brug over beekje **[2a]**.

Km 23.5 Volg de D76. Na La Vignonnerie, neem de weg links en ga door La Noue. Steek de D78 over.





Loop langs de Rue Vilatte achter het kasteel Grossouvre langs tot de D920. Steek over. Langs kerkhof tot Place de la Tuilerie.

Km 26.0 Grossouvre ( .

Vóór de brug linksaf. Volg het jaagpad langs het oude Canal du Berry gedurende 1,5km.

Ga bij de oude sluis van Mirlorets naar andere kant van kanaal (wegens slechte staat jaagpad).

Km 28.5 Steek weggetje over. **[2b]**

Km 29.9 Steek voorzichtig de N76 over. Volg de linker oever tot de brug van Sancoins (   .

Km 32.2 Steek over naar andere oever en blijf langs kanaal lopen (fitness parcours).

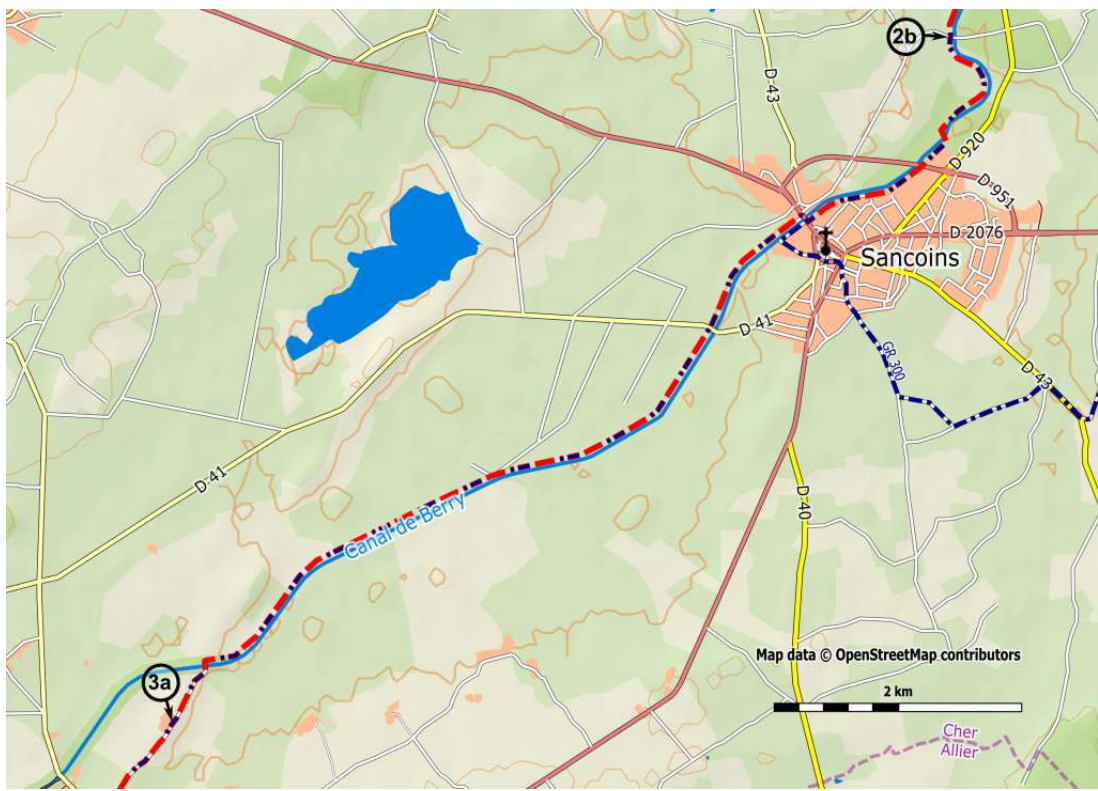
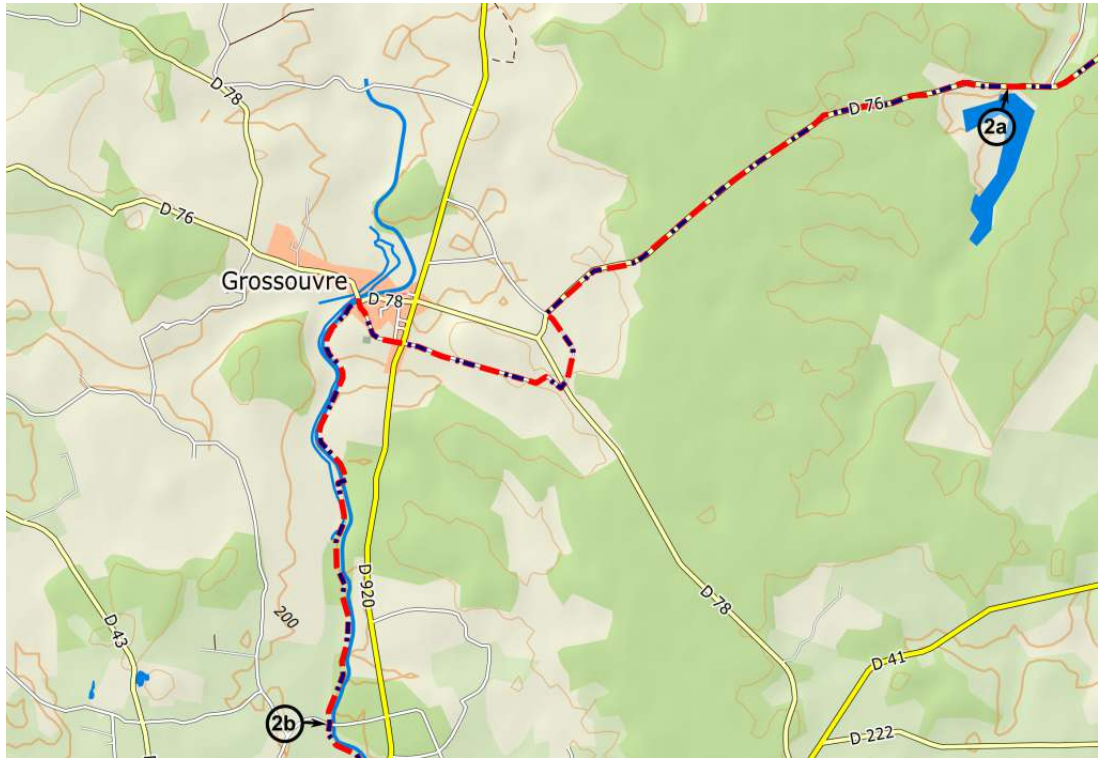
*(Tip: Bij erg zonnig weer is het aan te bevelen om tot de brug van Arnon op de linkeroever te blijven lopen. Deze oever biedt schaduw van de bomen).*

Steek D41 over en volg de rechter kanaaloever gedurende 2km.

Arriveer bij brug van Jouy.

Blijf op dezelfde oever tot de brug van Arnon.

Steek brug over en blijf smalle verharde weg volgen. Passeer Domaine de Bellevue. **[3a]**







*Variant via Augy*

Km 36.2 Passeer Domaine de Bellevue. **[3a]**

Bij D34 aangekomen, 50m naar links.

Km 37.2 Meteen weer rechtsaf richting La Croix langs begraafplaats.


>>> **Na 200m ziet u aan uw rechterhand de herberg Nos Repos**  <<<

Augy-sur-Aubois ( ) (in Neuilly-en-Dun - niet aan de GR - .

Vervolg weg door La Croix tot Theine. Bij het laatste huis, neem de landweg naar rechts gedurende 400m.

Neem de rechterroutte naar Les Brusques.

Loop door gehucht en vervolg via pad.

Bij kruising, volg de rechter weg die al zigzaggend voert naar Bois de Liénese. Arriveer op de D91 (op 1km Les Mornes .

Volg D91 naar rechts tot Canal de Berry.

Km 41.5 Volg op linkeroever het jaagpad gedurende 2km. Bereik de sluis van Liénese. **[3b]**

Km 44.0 Blijf het jaagpad volgen. Passeer de sluis van Neuilly, vervolgens die van Rhimbé.

Blijf het jaagpad volgen en bereik Fomblisse.

Blijf voortdurend het kanaal volgen tot de brug van Vernais.

<<Hier kunt u ook een kortere variant direkt naar Chârenton-du-Cher nemen.

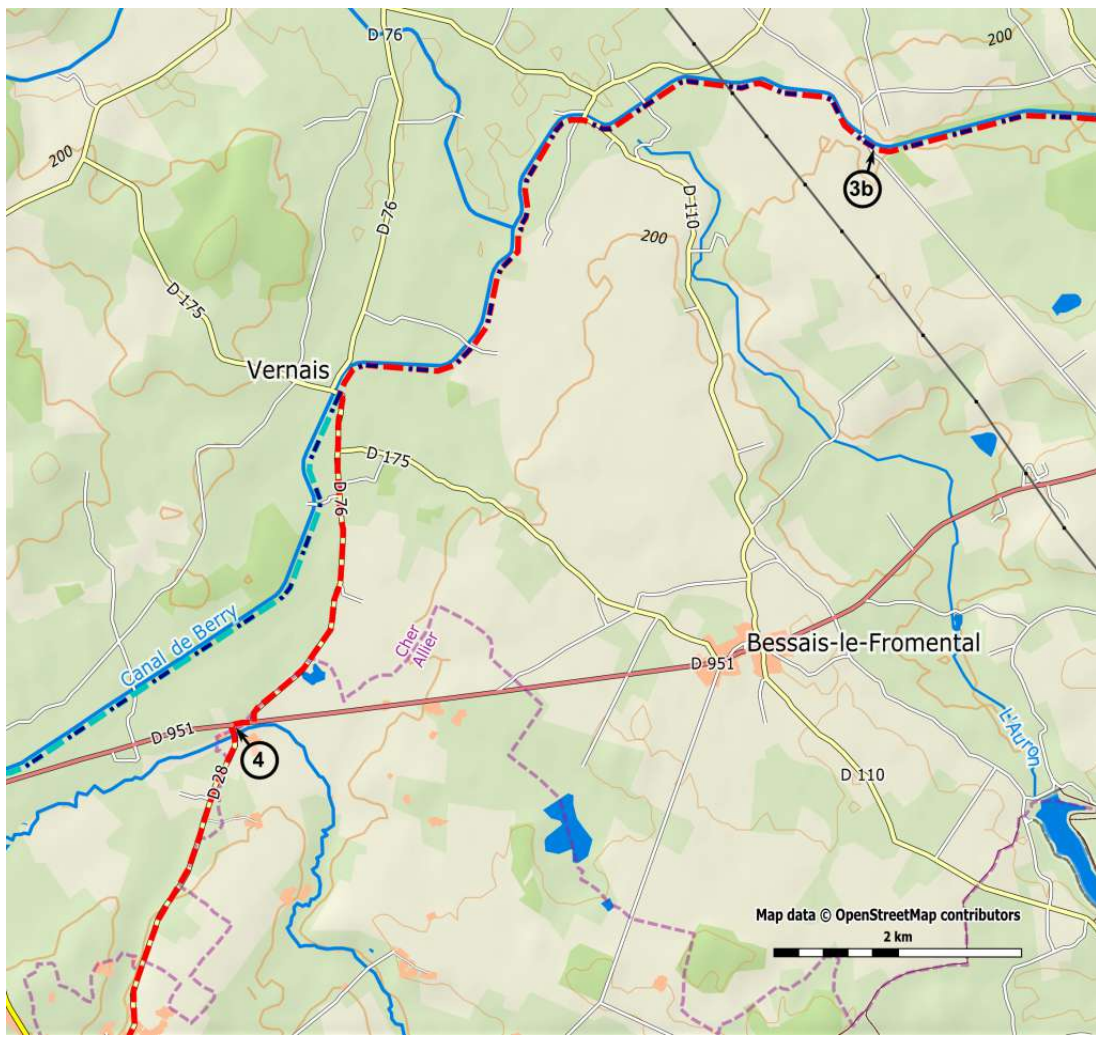
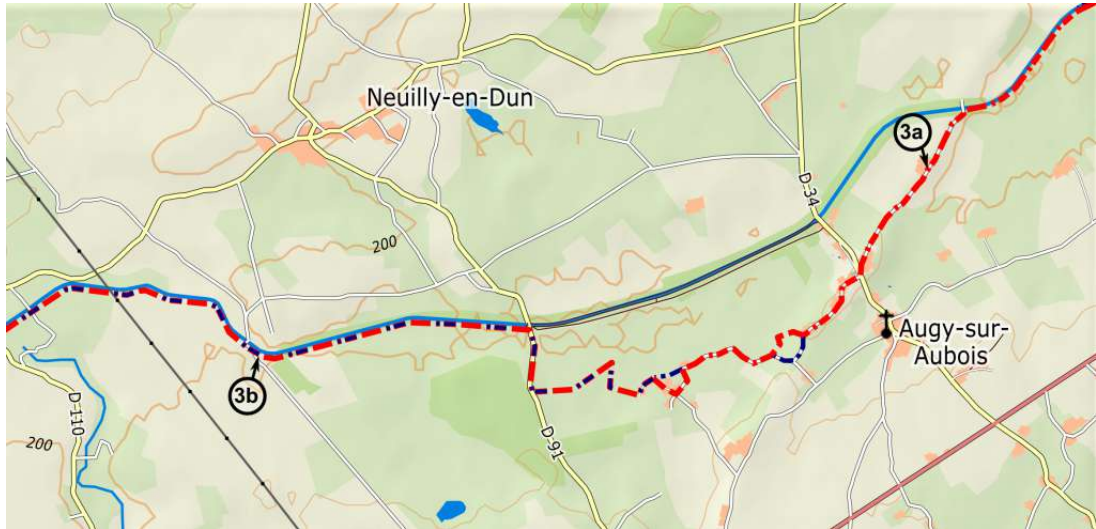
U komt dan niet bij de pelgrimsherberg in Ainay-le-Château. Zie kader volgende tekstpagina.>>

Km 50.0 Bij de brug links de D76 nemen.

Km 53.0 Op de D951 (voorzichtig!) rechtsaf en na 200m weer linksaf de D28 richting Ainay-le-Château. **[4]**

>>> *U passeert hier de departementsgrens tussen Cher en Allier* <<<





*Variant via Augy*

Km 53.2 D28 richting Ainay-le-Château. [4]

Km 56.0 Begin Ainay-le-Château (   diensten) rechtdoor (=Rue de l'Orange)

Km 56.5 Place du Faubourg.

*<< Voor de herberg (250m) gaat u hier linksaf en in de bocht rechtdoor D64.>>*

Rechtsaf door de stadspoort bent u terug op de hoofdroute 1.2 op punt


Km 72.3 (zie blz 38).

*Kortere variant van de brug van Vernais direkt naar Charenton-du-Cher.*

*Km 50.0 Bij de brug van Vernais niet oversteken of afslaan, maar blijf het jaagpad volgen.*

*Km 51.0 Langs bruggetje in het kanaal (links meertje).*

*Km 53.0 Langs bruggetje in kanaal.*

*Km 54.8 Laugère (). Eerst langs klein bruggetje, dan de D953 oversteken.*

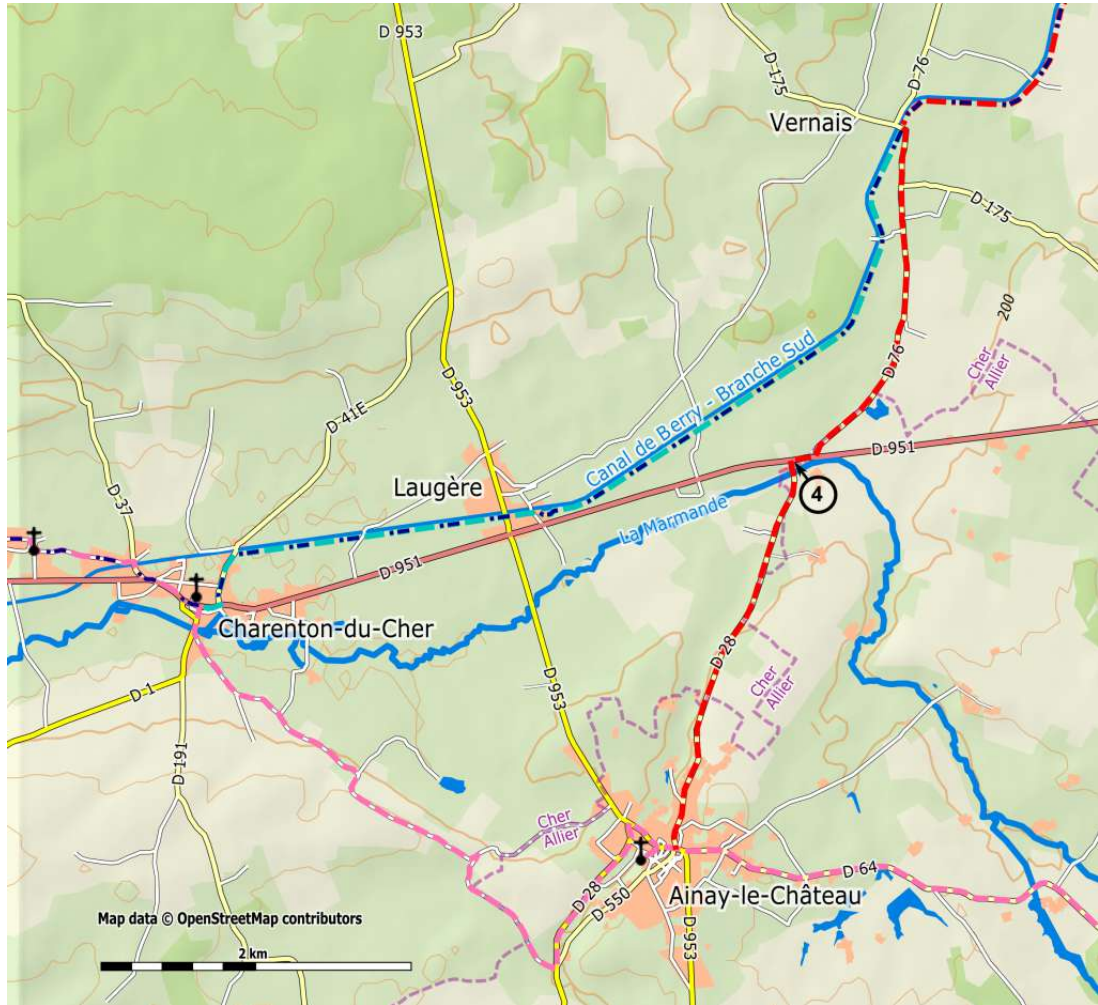
*Km 56.2 Langs bruggetje*

*Km 57.2 Brug van de D41E. Op de D41E linksaf, wordt verderop Rue du Stade.*

*Km 57.7 Charenton-du-Cher. Ga en rechtsaf op de Rue Nationale.*

*Na 200m op de Place de l'Église rechtdoor bent u op de hoofdroute 1.2*

Voor het doorgeven van opmerkingen etc. zie  
[www.santiago.nl/vezelay](http://www.santiago.nl/vezelay)

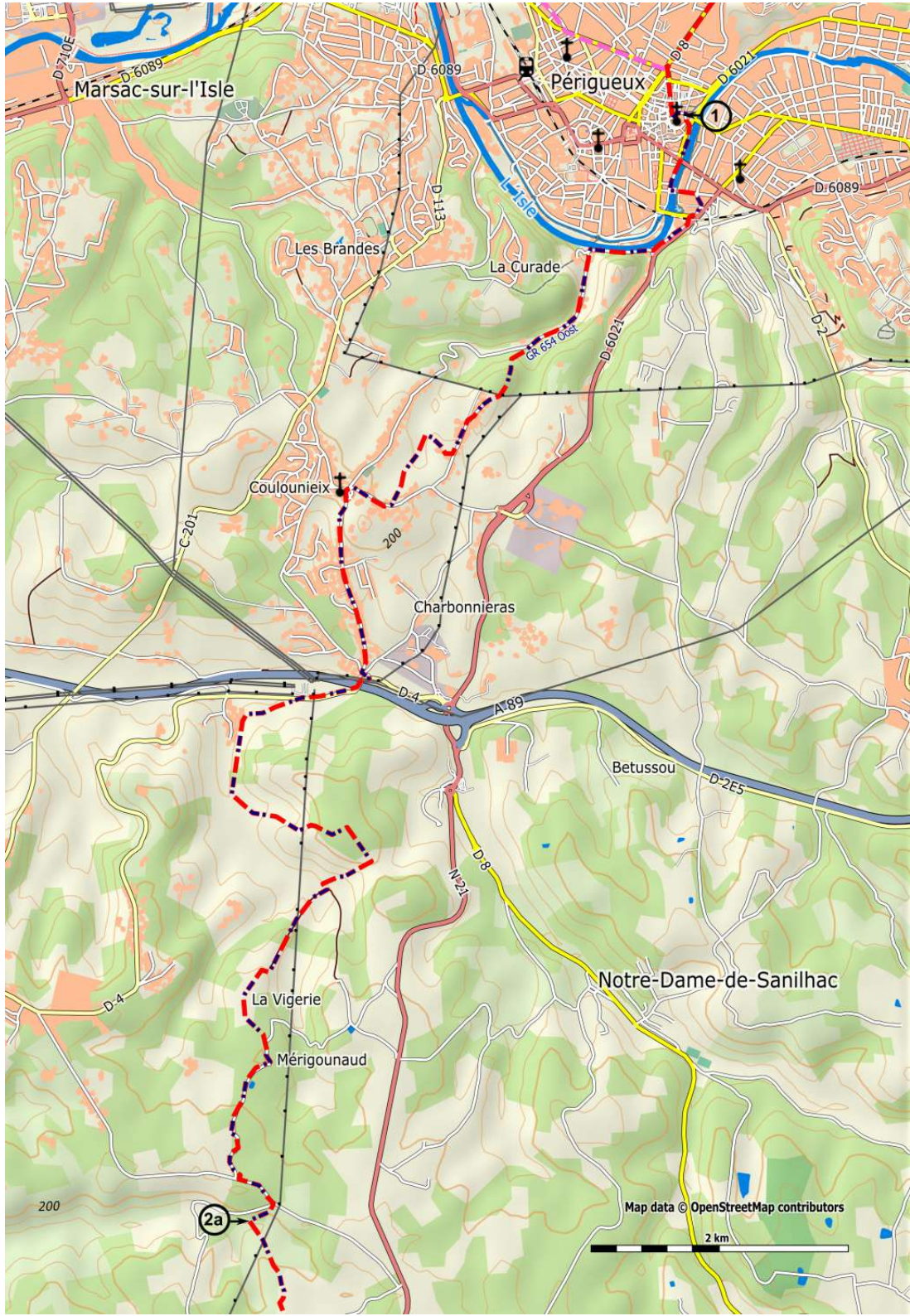




## Variant via Bergerac

### 3.4a - Périgieux > Les Trois Frères: 27,5 km

- Km 59.5 Périgueux. Ga met de rug naar de kathedraal [1] naar rechts en daal de trappen van de Rue de Tourville af. Steek de boulevard Saumade over, ga naar rechts en daal af naar de kades.  
Volg Voie Verte Berges de l'Isle. Onder de brug St Georges door, rechtdoor Rue Nouvelle des Quais. Steek de rivier over bij het bruggetje Japhet en vervolg de weg met dezelfde naam.  
Na 100m schuin rechts de Chemin de La Fontaine des Malades.
- Km 60.5 Neem de rotonde onder de spoorbrug rechtsom en rechtdoor de chemin de la Maladrerie langs voormalig pelgrimshospitaal.  
Rechtsaf en vervolgens langs de rivier.  
Bij pontje (vroeger doorwaadbare plaats) met asfaltweg mee naar links.
- Km 62.5 Bij transformator linksaf bospad. Blijf klimmen op het meest rechtse pad. Op asfaltrechtdoor.  
Op onverharde weg rechts en volg weer rechts het bospad om Le Château de Beaufort heen.  
Na 1 km door bos en langs kreupelhout op de D113 rechtsaf omhoog.
- Km 65.0 Coulounieix. (🚶) Nog voor de kerk neemt u de rotonde linksom (café, bakker). Linksaf de Rue des Eglantiers in en daal af.  
Na 1.5 km over snelweg en langs energiecentrale.  
Meteen op half-verharde weg schuin links parallel aan de weg omhoog.
- Km 67.0 Bij buurtschap op een halfverharde weg linksaf, deze gaat over in een verharde weg.  
Na 700 meter op onverharde weg linksaf. U klimt naar een bosplateau.
- Km 69.5 T-kruising. Ga rechtsaf, loop langs een landgoed. Ga een kwartslag naar rechts naar een met gras begroeid pad dat steenachtig wordt en langs een bos loopt. Daal af naar een mooi dal. De kruising naar rechts nemen richting
- Km 71.5 La Vigerie. Loop over de asfaltweg door de buurtschap en kom uit bij de buurtschap van Mérigounaud. De weg gaat over op een half-verhard breed pad dat u 1,3 km volgt om uit te komen bij een asfaltweg. Ga naar links en vervolgens bij de kruising naar rechts en neem het diepliggende met gras begroeide pad aan de linkerkant van de asfaltweg. Daal af en ga op een kruising scherp naar links, het pad is ondertussen smal geworden en loopt langs dichte begroeiing van o.a. braamstruiken [2a].



Marsac-sur-l'Isle

Périgueux

Les Brandes

La Curade

Coulounieix

Charbonnières

Betussou

Notre-Dame-de-Sanilhac

La Vigerie

Méricounaud

Map data © OpenStreetMap contributors

2 km

Km 73.9 Scherp links [2a] om naar de buurtschap van Biternat te klimmen. Loop er doorheen en sla rechtsaf op de kruising en vervolgens recht door op de volgende kruising.

Km 75.5 Chalagnac.

Loop links om de kerk vervolgens naar links en naar rechts tussen de huizen door, het pad daalt af en volgt een dal van kreupelhout. Bij het huis wordt het pad een zandweg, sla linksaf bij de kruising van La Rancie en vervolgens meteen rechts waarna u door het bos klimt. Sla na 1,7 km de weg rechts in.

Km 79.0 Dwarsweg. Steek over en ga recht door op de asfaltweg over 1,3 km en neem vervolgens de weg rechts na de weg van Les Bourboux/les Cledes.

Steek het plateau over en kom uit bij het bos, de weg daalt af naar de RD43. Steek over om uit te komen bij het dorp:

Km 82.5 Grun (🏠)

Ga rechtsaf in het dorp, klim 150 meter en sla dan links het pad met kreupelhout in. Bij de weg rechts en bij de kruising recht door. Neem onderaan de afdaling over de asfaltweg het zandpad links [2b] door het bos en kom uit bij een

Km 85.3 Plantage van fruitbomen. Loop langs het meer en op de hoek naar rechts op een lange rechte weg die de hele plantage/velden doorkruist. Nadat u langs een ander meer bent gelopen buigt de weg naar links en vervolgens naar rechts.

Ga rechts langs een verlaten gebouw, het pad komt uit op een weg vlakbij een zendmast.

Ga naar links en nog eens links op de RD42.

Km 87.0 Les Trois Frères. Camping Orphéo Négro (🏠 ▲ 🚰)

### **3.5a - Les Trois Frères > Bergerac: 30,3 km**

Km 87.0 Les Trois Frères.

Herneem de D42 in de richting Villamblard.

Na 1 km slaat u links de halfverharde weg DFCI ('*Défense des Forêts Contre l'Incendie*' - toegangsweg i.g.v. bosbrand) in.

Loop 400 meter en ga vervolgens links richting l'Abbayot. [3]





*Variant via Bergerac*

Km 87.3 Richting l'Abbayot [3]. Aan het eind van de buurtschap gaat u rechts en neemt u de half-verharde weg tot aan de

Km 90.0 kruising. Ga rechtdoor op de asfaltweg tot het eind van het dorp:

Km 92.0 Douville.

Bij de kruising met de RD39 gaat u links en bij de volgende kruising gaat u rechtsaf richting:

Km 94.1 Pont Saint Mamet (  .

Volg de asfaltweg (D38) die door het dorp loopt en neem op een kruising rechts de route naar Montagnac La Crempse

Loop 400 meter en sla links een half-verharde weg in die klimt.

Doorkruis de buurtschap La Devinie en vervolg de half-verharde weg tot aan het gehucht le Pinier.

Bij de T-splitsing neemt u de weg rechts en daalt u af tot de asfaltweg.

Ga naar links en klim na 400 meter naar rechts richting

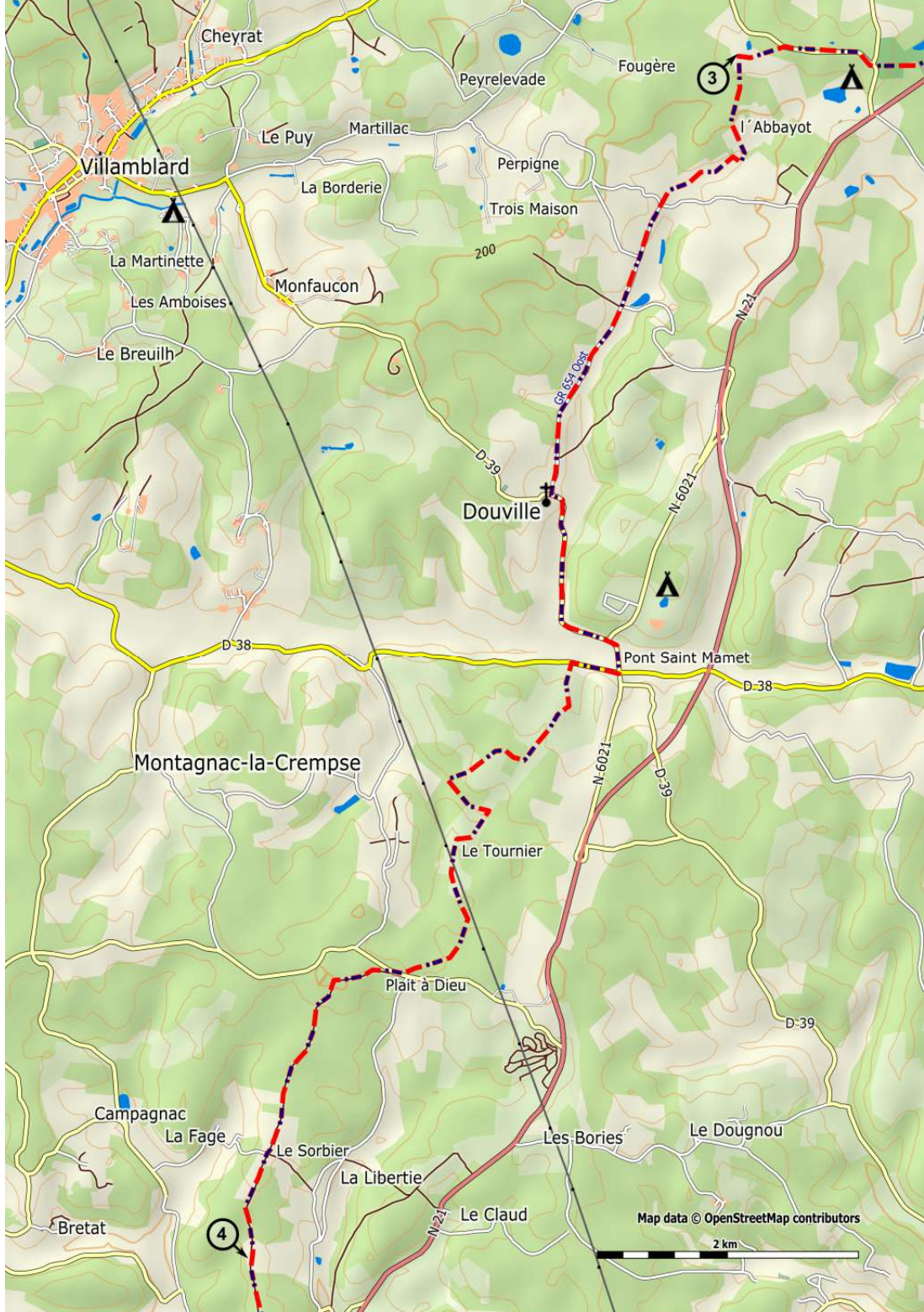
Km 97.0 Le Tournier.

Vervolg de weg en kom uit bij het gehucht Plait à Dieu, blijf de weg volgen, ga naar rechts op de asfaltweg en na 50 m naar links (DFCI) en kom uit bij het gehucht:

Km 100.4 Le Sorbier.



Op de kruising rechtdoor, bij het gehucht Le Mas de la Pin [4] nog steeds rechtdoor.







Km 101.2 Le Mas de la Pin [4] rechtdoor en vervolgens de verharde weg verlaten om rechts af te dalen op het graspad richting

Km 102.6 Campsegret ( .

Sla rechtsaf bij de kerk en vervolgens op de 1<sup>e</sup> kruising links.

Loop langs het meer van Beau Soleil en ga rechtdoor op de kruising.

Sla na 200 meter bij volkstuintjes het graspad linksaf in. Steek een weg over en herneem het pad dat richting Parouty klimt.

Loop links aanhoudend tussen twee schuren door om uit te komen bij een kleine weg, ga rechtsaf en doorkruis de buurtschap al klimmend, bij de kruising gaat u links en blijft u op deze asfaltweg die afdaalt richting het dorp:

Km 106.3 Queyssac.

Loop tussen de kerk en de markthal door en volg de weg linksom het kerkhof het dorp uit.

Na 800 meter klimmen is rechts een tweede begraafplaats. 100 meter verder linksaf de asfaltweg Chemin de la Ribeyrie.



Na nog 700m bij een splitsing rechtsaf op de asfaltweg Chemin des Greloux.

Na weer 700m, vlak voor een bocht naar links (de weg loopt even verder dood), gaat u scherp rechts op een bospad.

U komt uit bij wijnranken. Volg het graspad met het bos links en de wijnranken rechts.

Voordat het pad naar rechts buigt neemt u het 2<sup>e</sup> bospad links en daalt af door het bos.

U komt weer uit bij wijnranken. Ga rechts door de wijnranken en bij de kleine weg van kasteel Le Renaudie (kruisbeeld) daalt u links af richting de N21, deze volgt u door de berm om uit te komen bij het dorp

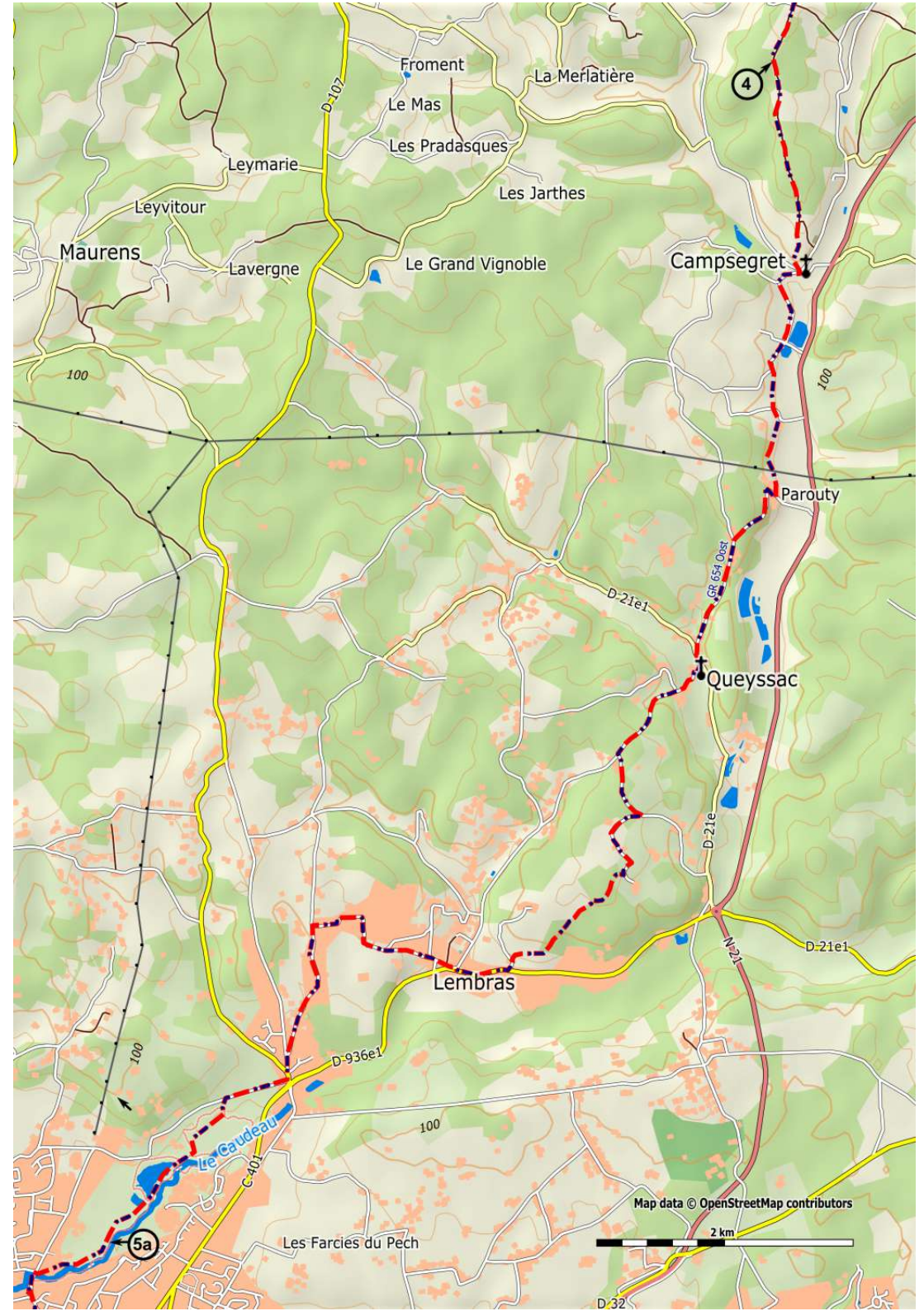
Km 110.3 Lembras ( .

Loop voorlangs het stadion en klim richting het gemeentehuis (Mairie), bij de wegsplitsing gaat u links en volgt u deze weg tot het eind.

Ga vervolgens links en daal af naar de rotonde van Pombonne.

Vóór de rotonde gaat u naar rechts en komt u uit in het

Km 113.5 stadspark. Ga naar links en volg de weg die door het park slingert. Na 1500 meter [5a].



Froment

La Merlatière

4

Le Mas

Les Pradasques

Leymarie

Les Jarthes

Leyvitour

Maurens

Lavergne

Le Grand Vignoble

Campsegret

100

100

Parouty

D-21e1

GR 654 Oost

Queyssac

D-21e

D-21e1

Lembras

D-936e1

100

100

Le Caudeau

C-401

5a

Les Farcies du Pech

Map data © OpenStreetMap contributors



D-32

## Variant via Bergerac

Km 115.0 Park [5a]. Na 500m: sla de 'Route de Brunetière' in, ga naar links en neem vervolgens de Rue Montesquieu en Rue Saint Martin, loop langs het Gambetta plein en aan het eind gaat u naar links.

Km 117.0 Bergerac (🏰🏰🏰) Église Notre Dame.

Volg tegenover de kerk 300 meter de Grand Rue (voetgangersgebied) en kom uit bij de église Saint Jacques.

### 3.6a - Bergerac > Sainte-Foy-la-Grande: 31 km

Km 117.3 Bergerac.

Vanaf de Église Saint Jacques loopt u het plein Pélissière af om uit te komen bij de Dordogne en gaat u in de richting van de oude brug.

Steek deze over en sla rechtsaf tussen de huizen de rue Barbacanne in en volg vervolgens de kade van la Pelouse, de rue J.J. Rousseau.

Loop langs de rivier tot aan rue J. Martheille die u neemt terwijl u naar links gaat.

Km 119.8 Rotonde. [5b]

Neem rechtdoor de 'Route de St Laurent des Vignes' die voert naar de rondweg. Steek over (pas op, gevaarlijke oversteek).

Bij de fontein van Gabanelle (voormalig pelgrimshospitaal) gaat u rechts, loopt 200 meter en dan nog eens rechts.

Volg deze weg 700 meter en bij de kruising gaat u rechtdoor en bij het huis buigt u naar links het pad op dat uitkomt bij de weg.

Km 123.3 Naar links de wijngaarden in.

Neem de weg links bij de splitsing tussen de wijngaarden.

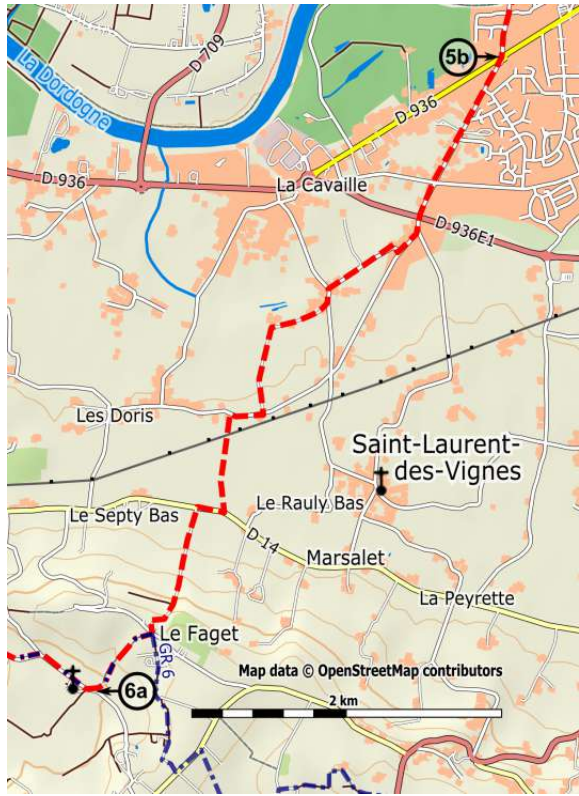
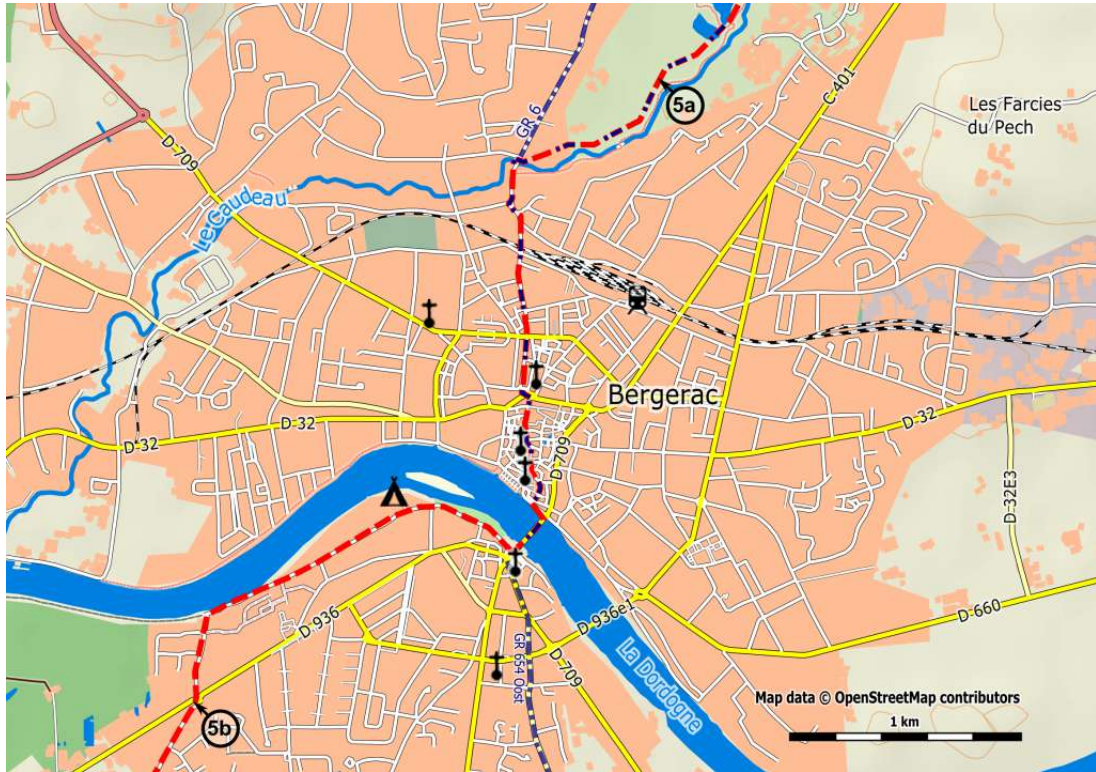
Ga opnieuw richting de RD 14.

Nadat u deze bent overgestoken, volgt u deze rechts 100 meter langs de wijngaarden vervolgens slaat u linksaf richting het kasteel

Km 125.0 Le Faget.

Steek de weg over en ga rechtdoor het begroeide pad op dat afdalt richting de kapel St Mayme. Loop voor de kapel langs. [6a]






Km 125.6 Langs kapel **[6a]** en vervolg de weg.

Ga naar links op de 1e kruising en loop 1 km door. Sla vervolgens linksaf, loop 150 meter en ga dan naar rechts, volg de weg om uit te komen bij het gehucht Gamarde.

Steek de weg over en ga klimmend rechtdoor, loop voor het huis langs en blijf de weg volgen, boven aangekomen gaat u naar rechts en op de hoek van de wijngaard daalt u af waarna u bij de kruising rechtdoor weer tussen de wijngaarden omhoogklimt. U komt uit bij een weg en gaat naar rechts richting:

Km 129.3 Malveyrin (*Gemeente Pomport*). [() in Pomport]

In deze buurtschap slaat u linksaf en bij de kruising rechts. Bij het kruisbeeld naar links richting Larchère en vervolg de heuvel (Tertre) van Larchère. De weg gaat over in een pad dat afdaalt en vervolgens een beek volgt.


Aan het eind van het pad (modderig) gaat u naar links en steekt de brug over. Deze weg komt uit op de RD15. **[6b]**

Rechtsaf en vervolgens na enkele tientallen meters weer naar links op het pad op de hoek van een huis.

Km 132.3 Volg deze weg 600 meter en ga naar rechts, dit pad steekt een kleine beek over en klimt vervolgens om uit te komen bij een kleine weg. Ga naar rechts richting:

Km 134.3 Gageac-Rouillac.

Blijf rechtdoor lopen, loopt voor het kasteel langs en 100 meter verder gaat u naar links, ga tussen de huizen door en kom uit bij een pad dat afdaalt en vervolgens klimt richting het dorp:

Km 136.3 Saussignac ()

Bij «Stop» linksaf. U loopt voor de kerk langs en vervolgens slaat u de 1<sup>e</sup> straat rechts in. Volg deze route 1 kilometer en in een bocht gaat u rechtdoor **[6c]** een weg in die afdaalt en klimt richting een hoogvlakte om vervolgens uit te komen bij een weg die u naar rechts volgt om uit te komen bij het dorp:

Km 140.0 Razac-de-Saussignac.

Loop door het dorp en blijf links op de kruising en kom vervolgens uit bij de RD18.

Sla rechtsaf en loop 300 meter om vervolgens linksaf te gaan. Voor de buurtschap van Petit Fonsalade slaat u, in een bocht, naar rechts de weg van Grand Fonsalade in.

Loop voor de boerderij langs (pas op, onvriendelijke eigenaren).

Km 143.3 Blijf rechtdoor de landweg volgen. Bij de weg naar rechts en na 300 meter naar links, voorlangs een huis. **[7]**












*Variant via Bergerac*

Km 144.2 Langs huis [7], vervolg het pad door de wijngaarden en bij de T-splitsing klimt u naar rechts en vervolgens naar links om het bos te volgen.

Aan het eind van het bos steekt u een kleine weg in die afdaalt richting een kruisbeeld, ga terug op de weg in de bocht om opnieuw af te dalen naar de kerk van

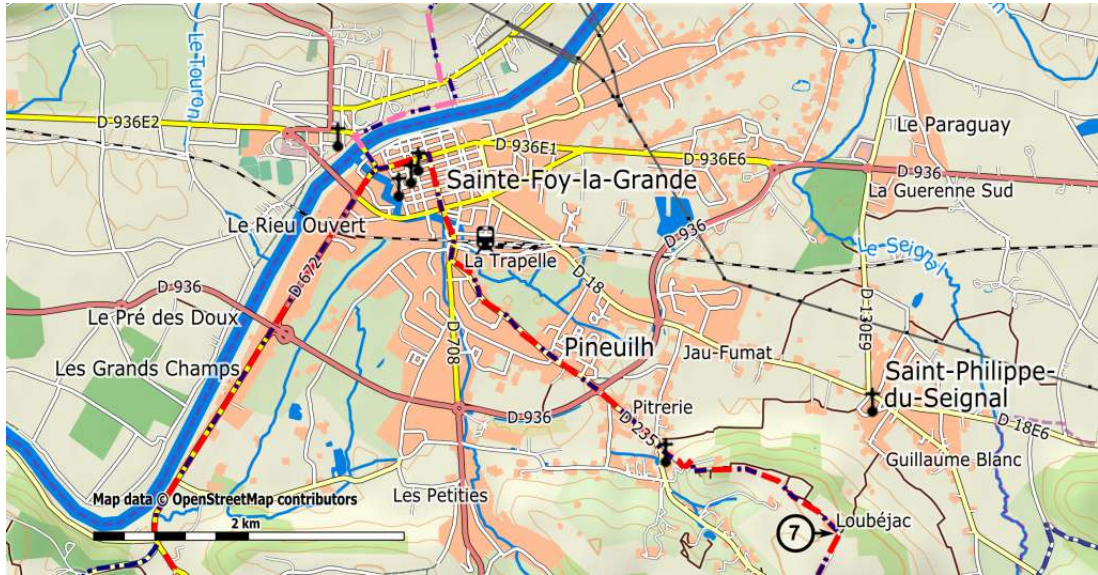
Km 145.3 Pineuilh.

De Rue de L'Église en daarna bij de rotonde rechtdoor, tegenover de halte naar links.

Km 148.3 Sainte-Foy-la-Grande (i)      kerk.

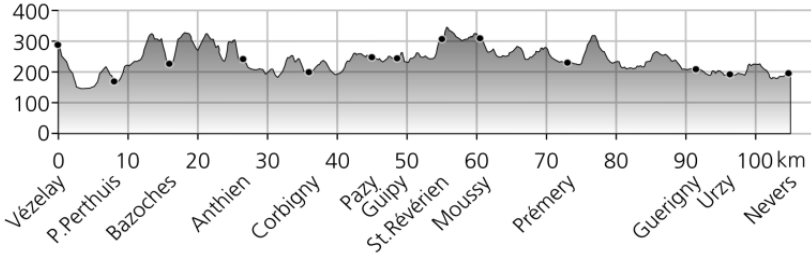
Ga verder op pagina 108.

Voor het doorgeven van opmerkingen etc. zie  
[www.santiago.nl/vezelay](http://www.santiago.nl/vezelay)

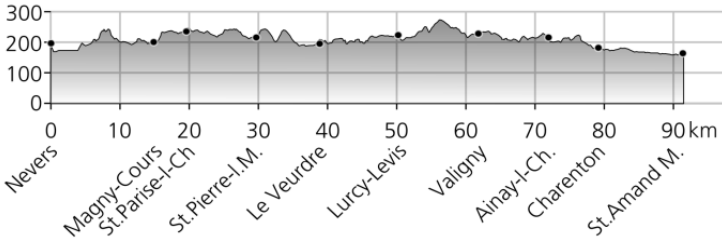


# Hoogteprofielen

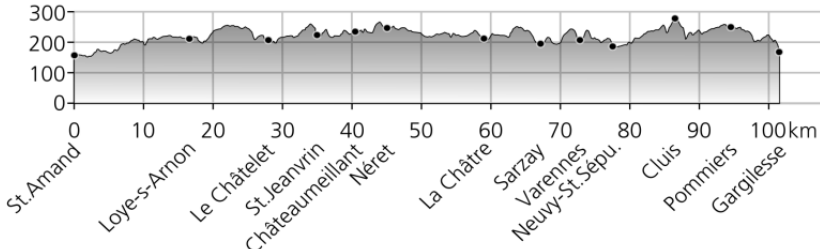
Deel 1Z.1 Vézelay –Nevers, 105,0 km



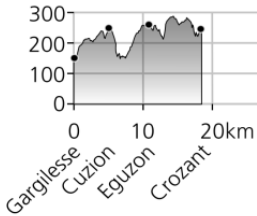
Deel 1Z.2 Nevers – Saint-Amand-Montrond, 91,5 km



Deel 1Z.3 Saint Amand-Montrond – Gargillesse, 101,6 km

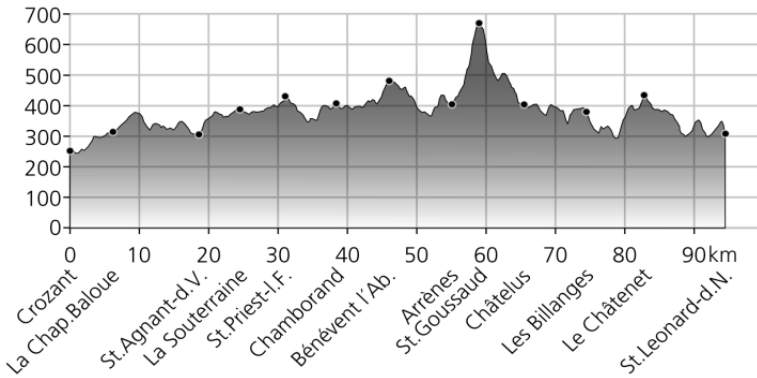


Deel 1Z.4 Gargillesse – Crozant, 18,8 km

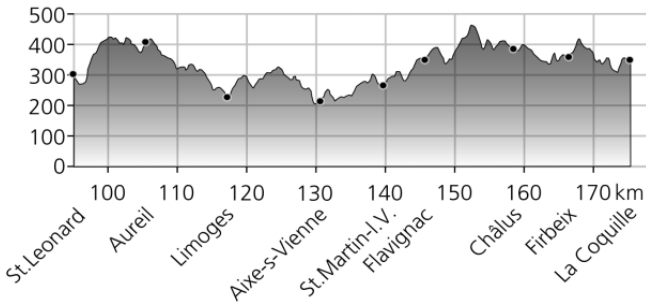




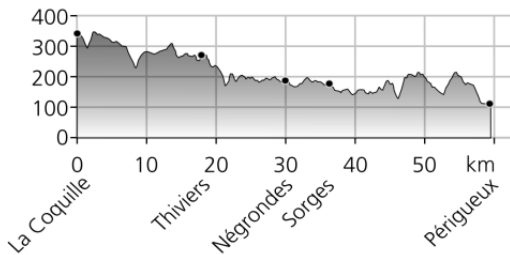
Deel 2.1-4 Crozant –Saint Leonard de Noblat, 94,9 km



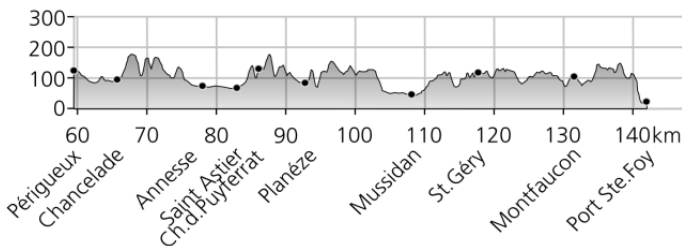
Deel 2.5-7 Saint Leonard de Noblat – La Coquille, 80,2 km



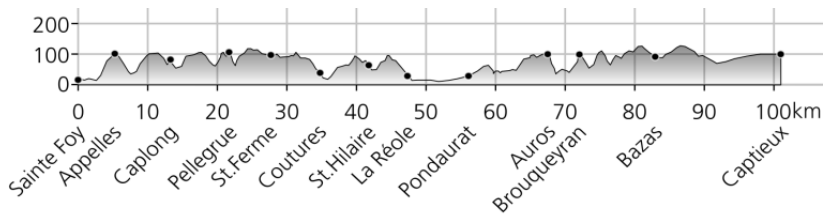
Deel 3.1-3 La Coquille – Périgueux, 59,5 km



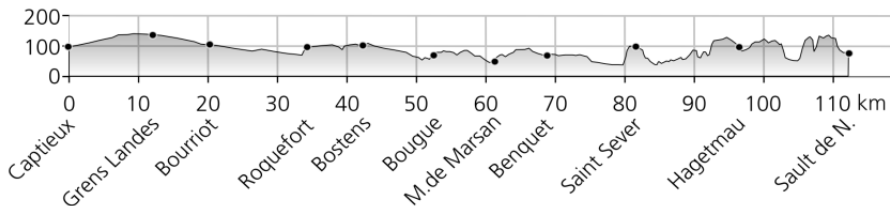
Deel 3.4-6 Périgueux – Port-Sainte-Foy/Sainte-Foy-la-Grande, 82,4 km



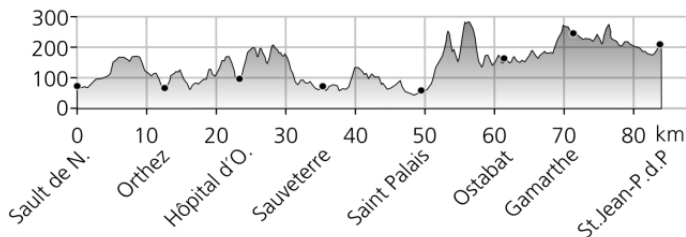
Deel 4: Sainte-Foy-la-Grande – Captieux, 101,1 km



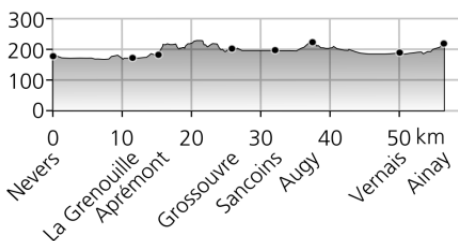
Deel 5: Captieux – Sault-de-Navailles, 112,0 km



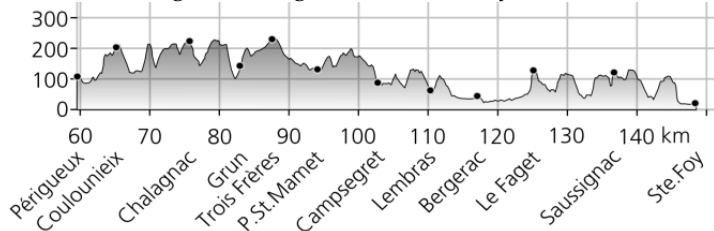
Deel 6: Sault-de-Navailles – Saint-Jean-Pied-de-Port, 84,3 km



Variant Augy: Nevers – Ainay-le-Château, 56,5 km



Variant via Bergerac: Périgueux – Sainte-Foy-la-Grande, 88,8 km



## Voorzieningen langs de route

### 1.1 - Vézelay > Nevers

#### Km 0.0 - Vézelay

- 🏠 - Centre Sainte-Madeleine - rue Saint-Pierre - tel: 03 86 33 22 14.
- 🏠 - Fraternité monastique de Jérusalem - tel: 03 86 32 36 12.
- 🏠 - Auberge de Jeunesse, route de l'Etang - tel: 09 65 38 09 59 - auberge.jeunesse.vezelay@orange.fr
- ⛺ - Camping municipal de l'Ermitage, route de l'Etang - tel: 09 65 38 09 59 (01/04-31/10) - www.camping-auberge-vezelay.com
- 🚰 - Le Compostelle -place du Champ de Foire - tel: 03 86 33 28 63 le.compostelle@wanadoo.fr
- 🚰 - Le Relais du Morvan - Place du Champ de Foire - tel: 03 86 33 25 33.
- 🚰 - Café Galerie Cabalus -rue Saint-Pierre - tel: 03 86 33 20 66 - contact@cabalus.com
- 🚰 - Maison Théodore de Bèze - 47 rue Saint-Etienne -tel: 03 86 32 38 16.

#### Km 11.1 - Domecy-Sur-Cure

- ☎ - M. & Mme J.P. Perriot -2 rue de la Guette -tel: 03 86 32 31 12 (voorgaande dag telefoneren).
- 🚰 - Gîte équestre Le Triangle (M. & Mme Chasseigne) - 20 route de Cure, in **Usy** (ongeveer 3km.) - Tel: 03 86 32 38 99.
- 🚰 - Mme Schwer -3 Grande Rue in **Cure** (na 1,3km op de D127). Tel: 03 86 32 32 55 (vooraf telefoneren).

#### Km 15,4 - Bazoches Du Morvan

- 🚰 - Ferme d'Ecosse (Mme Chantal Perrier), geen maaltijd. Bourg-Bassot - tel: 03 86 22 14 57.
- 🚰 - Ferme-auberge "Domaine de Rousseau" - (M. & Mme Philippe Perrier) - tel: 03 86 22 16 30.
- 🚰 - La Grignotte - Le Bourg. Tel: 03 86 22 15 38 - 🍷-kruidenierswinkel.

#### Km 22.5 – Vignes-le-Haut

- 🚰 - Mme G. Bentley - Domaine de Dremont - tel: 03 86 22 04 54 - maaltijd mogelijk. (1.5 km oostelijk)

#### Km 25.0 – Le Chemin (Gemeente Anthien)

- 🚰 - l'Esprit-du-Chemin (Arno Cuppen en Huberta Wiertsema), **Le Chemin** - tel: 03 86 22 02 85. (april - september) (voorgaande dag telefoneren). E-mail: info@espritduchemin.org

#### Km 30.0 - Charpuis (Gemeente Anthien)

- ☎ - J.-Cl. Raisonnier - L'Herminière -Charpuis (5km voorbij Anthien) - weidegrond beschikbaar - tel: 03 86 22 07 02 of 06 63 13 41 14 (voorafgaande dag telefoneren).



### **Km 36.0 - Corbigny**

- ☎ - Telefoonnummer Mme Catherine Pomponne vóór 17h30 op 03 86 20 02 49, na 17h30 op nummer 03 86 20 17 14, of Mme Elfi Guida op 03 86 20 02 27 of 06 08 90 47 15. Zo nodig zijn andere nummers aangegeven bij de kerk.
- 🏠 - Hotel Aux poids lourds -5 rue des Forges - tel: 03 86 20 12 18.
- 🏠 - Hotel La Buissonnière -36 place Saint-Jean - tel: 03 86 20 02 13.
- 🏠 - de l'Europe -7, Grande Rue - tel: 03 86 20 09 87.

### **Km 39.3 - Chitry-les-Mines**

- 🏠 - M. & Mme Faure, Le Clos de Chitry, Route de Nevers. tel: 03 86 20 21 78.

### **Km 39.6 - Chaumot**

- ▲ - de l'Arden - Route de Germenay - van 1/4 tot 30/9 - tel: 03 86 20 07 70.

### **Km 48.9 - Guipy**

- 🏠 ▲ - Domaine d'Ainay - (Mme Leyenhorst) - op 1,5km via D977bis - tel: 03 86 29 07 11.

### **Km 56.2 - Saint-Révérien**

- 🏠 - Refuge pèlerin municipal - Gemeentehuis - sleutel bij M. Thionnet, place du Champ de foire/rue de la Malette - tel: 03 86 29 65 76 en 06 75 37 40 08 - (mogelijkheid tot aanschaf van soepen, vleeswaren, conserven, kaas, jam en drinken).

### **Km 63.1 - Oulon (vanaf afslag 2 km noord van route)**

- 🏠 - Le Vieux Château (Mme Tilliot). Route de Giry -tel: 03 86 68 06 77.

### **Km 66.1 - Boulon (Gemeente Lurcy-le-Bourg)**

- 🏠 - Gilles Cabarat - Lieu-dit "Boulon" (aan de route). Tel: 03 86 68 06 81.

### **Km 73.0 - Prémery**

- ▲ - municipal Les Prés de la Ville - route de Varzy - tel: 03 86 37 99 42 of 03 86 68 12 40 of 04 73 19 11 11 (25 april - 30 september).
- 🏠 - Le Relais des Routiers - 8, route de Lurcy. Tel: 03 86 37 97 59 en 06 09 45 50 50.
- 🏠 - Restaurant Les Quatre Saisons -37, rue de Lurcy. Tel: 03 86 68 10 91.
- 🏠 - Mme Streiff -Le Forneau -17 rue des Rosiers - tel: 03 86 68 07 70.
- 🏠 - Mme Evelyne Lacaze - La Châtelière - Chemin des Gobets - Hameau de Cervenon - tel:03 86 38 96 74 of 06 83 33 33 95 - pelgrimstarief - weidegrond beschikbaar - (voorgaande dag telefoneren).

### **Km 96.3 - Urzy**

- 🏠 - La Fontaine Cavalier (Mme Georges) - Domaine Jeunot  
Tel: 03 86 57 41 71 en 06 87 01 58 05.

### **Km 98.9 - Pont-Saint-Ours**

- 🏠 - Auberge du Pont Saint-Ours - tel: 03 86 38 55 80.

### **Km 105.0 - Nevers**

- 🏠 - (Claude & Bernard Thierry) - 66 rue Francis Garnier - tel: 03 86 59 43 09 en 06 60 35 88 33 - (bij binnenkomst Nevers, 2km vóór centre-ville) - (voorgaande dag telefoneren).
- 🏠 - Espace Bernadette -Maison d'accueil Saint-Gildard - 34, rue Saint-Gildard - tel: 03 86 71 99 50 of 03 86 71 99 50.
- 🏠 - Monastère de la Visitation, 48, rue des Saulaies. Tel: 03 86 57 37 40.
- 🏠 - Maison du diocèse - 21 rue Gustave Mathieu (boven treinstation SNCF) - tel: 03 86 71 86 00 - (uitsluitend in de weekenden en schoolvakanties van zone B) - vooraf telefoneren.
- 🏠 - (Xavier & Martine) - 21 rue du Plateau de la Bonne Dame, op 400m van de historische weg, op 50m van de GR654 - tel: 03 86 37 58 27 of 06 02 24 05 36.
- 🏠 - municipal Bords de Loire - rue de la Jonction - tel: 03 86 37 56 52 - (15 april - 15 oktober).
- 🏠 - Vele hotels en restaurants.

## **1.2 - Nevers > Saint-Amand-Montrond**

*Zie voor adressen langs de variant Augy-sur-Aubois (herberg van René Heinrichs) het eind van dit deel van de adressenlijst.*

### **Km 1.1 - Sermoise-sur-Loire**

- 🏠 - Garden's Hotel, Le Clos Ryôtel - aan de D907 - tel: 03 86 37 66 33.
- 🏠 - (M. & Mme Henry) - 24, route de Lyon - tel: 03 86 37 50 18.

### **Km 4.6 - Challuy**

- 🏠 - (Mme Goddet) - 4, rue du Pavillon - tel: 03 86 90 30 39.

### **Km 14.3 - Magny-Cours**

- 🏠 - Le Circuit - 1, rue du Lavoir - RN7 -tel: 03 86 58 04 88.
- 🏠 - (Mme Castagné) - Manoir de Theuran (op 4km in het N.O). Tel: 06 60 04 25 55.
- 🏠 - le "Crot de la Bouine", Pilar & Michel Orth. 8 rue de l'Enfer. Tel: 03 86 36 94 82 en 06 45 71 11 19. E-mail: labouine@gmail.com. site: www.labouine.com

### **Km 19.1 - Saint-Parize-le-Châtel**

- 🏠 - Mme de Riberolles - Château de Tâches - tel: 03 86 58 13 52 of 06 80 12 32 13.

### **Km 29.3 - Saint-Pierre-le-Mouâtier**

## Voorzieningen langs de route

- ☪ - Mme Arbez-Seguib - route de Livry-Marcigny - tel: 03 86 37 28 19 en 06 85 01 83 72 (vooraf telefoneren).
- ▲ - municipal - rue de Beaudrillon (D272). Tel: 03 86 90 19 94 (15/6-15/9).

### Km 39.1 - Le Veurdre

- ☪☪ - Gemeentelijke pelgrimsherberg - 6, rue des Orfèvres (in het 'Maison du Patrimoine'). Tel.: 06 01 75 06 66. Bij voorkeur reserveren - pelgrimspas verplicht - open vanaf 17.00 uur, op telefonisch verzoek.
- ☪ - Mme Foucaud - 9 rue du Vignoble - tel: 04 70 66 41 76 (vooraf telefoneren).
- ▲ - Saint-Mayeul - langs de oever van de Bieudre - tel: 04 70 66 40 67 (gemeentehuis) - (01 juni - 15 september).
- ☪☪ - du Pont Neuf - rue du Faubourg de Lorette - tel: 04 70 66 40 12.

### Km 51.1 - Lurcy-Levis

- ☪☪ - een door de gemeente ingericht appartement: Rue du Capitaine Lafond. Bel het gemeentehuis om te weten of er plaats is, om te reserveren en voor de sleutels - tel : 04 70 67 30 40.
- ☪☪ - Auberge bourbonnaise - 10 plaatsen.
- ☪ - "Le Bois Denis" - Brigitte Marcellin - 32 rue Jean Jaurès - tel: 06 79 37 57 22 - E-mail : b.b3562@gmail.com - vooraf telefoneren.
- ▲☪ - Gîte Rural-Mini Camping - Wim et Roos Ridderbeks - La Plâtrière - tel: 04 70 67 31 00 - info@marronnier.fr - vooraf telefoneren.

### Km 61.4 - Valigny

- ☪☪ - Relais de la Forêt - place de l'Eglise - tel: 04 70 66 60 33.

### Km 62.1 Isle-et-Barbais (op 4km via D64 en D111)

- ▲ - Les Ecosais - aan de route de Chamignoux, bij het meer van Pirot - Forêt de Tronçais -tel: 04 70 66 62 57.

### Km 72.0 - Ainay-le-Château

- ☪☪☪ - Refuge pèlerin de la Voie de Vézelay - 20, rue des Récollets - aan de route - tel: 04 70 29 00 30 - (maaltijd - wassen - drogen - wifi) - (15 maart-15 oktober) - Dagelijks geopend vanaf 16.00 uur.

### Km 79.6 - Charenton-du-Cher











- ☪ - Mme Mativon - 9 rue du Château de la Grave - tel: 02 48 60 82 24 of 06 50 93 89 61.

### Km 81.3 - Saint-Pierre-les-Étiéux

- ☪ - Club Hippique du Gateau - Mme Deuquet - tel: 02 48 60 75 61.



## Km 91.5 - Saint-Amand-Montrond





-  - municipal de la Roche - chemin de la Roche, tussen de Cher en het kanaal van Berry - tel: 02 48 96 09 36 - Gemeentelijke pelgrimsherberg (01/04 - 30/09).
-  - Foyer des Jeunes Travailleurs - 34-36 rue de la Brasserie. Tel: 02 48 62 01 30
-  - Hotel de l'Ecu - 9 rue de l'Ecu - tel: 09 77 99 7016 of 02 48 96 32 65 en 06 47 24 29 65 - (pelgrimstarief).
-   - Relais Mercure l'Amandois - place de la République/7-9 rue Henri Barbusse - tel: 02 48 63 72 00.
-   - La Croix d'Or - 28 rue du 14 juillet - tel: 02 48 96 09 41.
-  - Mme Carly -20 rue Grenouillère - tel: 02 48 96 37 80 en 06 80 67 27 99.
-  - Mme Guignon, 6 rue de Juranville. tel: 02 48 61 85 07 / 06 78 68 94 10.
-  op 5km, aan begin van volgend traject - Refuge pèlerin de la Voie de Vézelay. Voor details, zie verder.

## 1.2a - Variant via Augy











### Km 11.5 - La Grenouille

-   - Hotel La Grenouille, 1 route d'Apremont, 13 kamers (van € 32 - 51), tel. 02 48 77 50 50, [www.hotel-restaurant-lagrenouille.fr](http://www.hotel-restaurant-lagrenouille.fr)

### Km 26.0 - Grossouvre

-    - Le Château de Grossouvre, 2 kamers (halfpension: € 35 voor 1 pers. en € 45 voor 2 pers.), Mme Lesches en M. Chevaux, tel. 02 48 74 09 32 of 06 18 44 62 58.
-  - Accueil pèlerin (pelgrimsonderdak), Le Bois-Minet, 2 kamers, M. Boudot, tel. 02 48 74 05 73.


### Km 29.9 - Sancoins ()

-  - Gîte communal (gemeentelijke herberg), salle de la Douma, place du Champ-de-Foire, 8 plaatsen. Overnachting € 15, mogelijkheid van zelf koken. Tel. gemeentehuis 02 48 77 52 42.
-   - Hotel Le Commerce, place de la Libération, 10 kamers, 10% korting voor pelgrims, tel 02 48 76 20 61.
-   - Hotel Le Relais, 4 kamers (12 personen), tel. 02 48 74 51 02.
-  - Hotel Du Parc, rue Marguerite Audoux, 10 kamers, tel. 02 48 74 56 60.
-   - Hotel Saint-Joseph, place de la Libération, 14 kamers, tel. 02 48 74 61 21.
-  - Logies en ontbijt, rue de la Croix-Blanche, 2 kamers (6 personen), M. Balanger, tel. 02 48 76 87 90 of 06 79 02 01 57.
-  - Logies en ontbijt, 1 kamer (4 personen), Mme Brunet, tel. 02 48 74 62 10 of 06 31 42 43 01.



## Voorzieningen langs de route

-   - Pelgrimsonderdak, Mme. De Ganay, 7 rue Paulin Pecqueux, tel. 02 48 74 51 34. Overnachting € 10, mogelijkheid avondmaaltijd of zelf koken.

### **Km 37.4 - La Croix (Augy-Sur-Aubois)**

-  - Nederlandse pelgrimsherberg Nos Repos, 15 plaatsen, keuken en voorraad, M. René Heinrichs, tel. 02 48 74 68 30.


### **Km 37.4 - Augy-sur-Aubois (30 m van de GR)**

-  - Boerderij-herberg Les Pirodelles, 3 kamers (9 personen), maaltijd (reserveren), tel. 02 48 74 51 26, [www.ferme-lespirodelles.fr](http://www.ferme-lespirodelles.fr)
-  - Inattendue, Champs Villiers, (pelgrimstarief). tel 09 62 03 05 56 en 06 74 46 19 19

### **Km 37.4 - Neuilly-en-Dun (niet aan de GR)**

-  - Hotel La Taverne, place Pierre-Tixier, 6 kamers, tel. 02 48 74 55 81.

### **Km 41.0 - Les Mornes (niet aan de GR)**



-  - Gîte rural des Mornes, M. & Mme. Marre, tel. 02 48 74 57 29.

### **Km 54.8 - Laugère (op variant via Charenton-du-Cher)**




-  - Logies en ontbijt, prijs! La Serre, route de Dun, 3 kamers, Mme. Moreau, tel. 02 48 60 75 82.

## **1.3 - Saint-Amand-Montrond > Gargilesse**


### **Km 2.1 - Orval**

-  - Mme Doradou - 16 route d'Orcenais - tel: 02 48 56 29 78.
-  - "Fast Hôtel" - route de Lignièrès - tel: 02 48 82 18 21.





### **Km 5.1 - Bouzais**

-    - Refuge pèlerin de la Voie de Vézelay - 49, rue du Pont - tel: 02.48.96.88.79 - (maaltijd, wifi) (15/3 - 15/10) - Dagelijks geopend vanaf 16.00 uur. Voorgaande dag bellen.

### **Km 10.0 - Arcomps**

-  - "Le Grenier de la Touratte" - Mme Du Jeu - tel: 02 48 96 33 96

### **Km 16.7 - Loye-sur-Arnon**

-   - Isabelle & Gérard Loup Milleret - « Le Grand Planche », 2 km vóór centrum - tel: 02 48 60 55 89 of 06 73 83 00 68 - Beweiding en camping - uiterlijk de voorafgaande dag telefoneren.
-   - Refuge pèlerin privé Voie de Vézelay (M. Paul Gravost) - "Relais de la Forêt Vieille" - beweiding mogelijk - tel: 02 48 96 58 30 - (proviand ter plaatse) - rechtdoor, na 700m, neem de tweede weg links, na het kruispunt van Croix des Bourses (gemarkeerd).

### **Km 18.6 - Ardenais (nabij de route )**

-    - Christine Rabo - "Les Verts Prés", Le Breuil Bourgoin (5km zuid van de weg, gemeente Reigny). Tel: 06 73 58 91 38 Vooraf bellen.

stephane.rabo@wanadoo.fr (haalt pelgrims op bij de kerk van Ardenais).  
Maaltijd en beweidingsmogelijkheid. Site: www.lesvertspress.e-monsite.com.

### **Km 27.9 - Le Châtelet-en-Berry**

- 🏠 🏠 - Hotel 'du Pont Bayard' (pelgrimstarief). Grande Rue. Tel: 02 48 56 20 82.
- 🏠 - Gîte privé Caliste (Mr François) - 2, rue Sainte-Laurette - tel: 02 48 56 38 71 en 06 32 05 61 08, daniel.francois@sfr.fr. (Open 15.3/1.11)

### **Km 30.8 - La Petite Preugne (Gemeente Saint-Jeanvrin) (Op de splitsing schuin rechts richting La Preugne 1,5 km)**

- 🏠 🏠 - M. & Mme Rostaing - La Petite Preugne - beweidingsmogelijkheid beschikbaar - tel: 04 94 28 65 23 en 06 21 89 84 35 - (voorafgaande dag telefoneren).

### **Km 40.5 - Châteaumeillant**

- 🏠 🏠 🏠 - Gîte pèlerin municipal en gîtes d'accueil, Etang Merlin, route de Vicq-Exempt (D80) - tel: 02 48 61 31 38 (camping).  
🏠 - Christiane & Jean-Marie Nicolet - 2 rue des Fossés (tegenover Maison de la Presse). Tel: 06 12 93 62 06 of 06 48 73 59 86 en 02 48 61 43 63.  
Onderdak in mobile home in een tuin, dichtbij centrum: keuken, kamer met 1x2pers.bed en kamer met 2x1pers.bed. Vrijwillige bijdrage (donativo). Voorgaande dag bellen.
- 🏠 - Mme Caillot - 39, avenue Emile Chenon - tel: 02 48 61 39 86.
- 🏠 - Mme Chabbert - 9 avenue Antoine Meillet - tel: 02 48 61 40 64 - (vooraf telefoneren).

### **Km 43.2 - La Tremble (gemeente Neret) Splitsing Acre rechtsaf 2 km**

- APD - Domaine de 'La Tremble' - Mme Loret - tel: 02 54 31 42 36 en 06 67 39 56 10 (vooraf telefoneren).

### **Km 45.2 - Néret**

- 🏠 - Aire "Le Bonhomme", Mulles (3 km noordelijk). Tel: 02 54 31 46 11 (1 april - 1 oktober).

### **Km 58.7- Montgivray**

- 🏠 - municipal "Solange Sand" - 2, rue du Pont, op 2,5km aan de oever van de Indre - tel: 02 54 06 10 34 of 02 54 06 10 36 (15/03 - 15/10).

### **Km 59.1 - La Châtre**

- 🏠 - 'Au Jardin d'Été' - 13 avenue d'Auvergne (kruispunt D73/D943) - tel: 02 54 48 14 41.
- 🏠 - Foyer jeunes travailleurs - 2-4, rue Saint-Roch - (zaterdag en zondag gesloten) tel: 02 54 48 12 57.
- 🏠 🏠 - Maison d'accueil (Association Ressource) - Le Beau in Pouligny-Notre-Dame (op 15km zuid via de D940) - tel: 02 54 30 15 14 - (voorafgaande dag bellen voor ophalen en weer terugbrengen).

## Voorzieningen langs de route

- ☎ - Anne Pekny - 31, rue du Maquis. (vooraf telefoneren)  
Tel: 06 03 15 41 85.
- ☎ - Josiane Pirot, 13, rue du Moulin Borgnon. Tel: 06 63 13 11 45 -  
Beweiding en kamperen mogelijk. Voorgaande dag bellen.
- ☎ - Presbytère, 9 rue de Bellefond - tel: 02 54 48 02 28. Uiterlijk vrijdag  
telefoneren voor onderdak tijdens weekend.
- 🏠 - Hotel 'Le Lion d'Argent/Les Tanneries' - 2, avenue du Lion  
d'Argent - tel: 02 54 48 11 69 en 02 54 48 21 00.
- 🏠 - Hotel 'Le Chopin' - 20, rue de Belgique - tel: 02 54 48 43 08.
- 🏠 - 'Café du Commerce' - 9, place du Marché - tel: 02 54 48 00 25.
- 🏠 - Hotel 'Notre-Dame' - 4 place Notre-Dame - tel: 02 54 48 01 14.
- ▲ - municipal 'Le Val Vert' - D83a à Vavre - tel: 02 54 48 32 42 of 02 54 62  
10 10 - (van 1 juni tot 15 september).
- 🏠 - Mme Berger - 32 rue du Capitaine Duguet - tel: 02 54 48 09 92 of 06 76  
94 26 36.
- 🏠 - Mme Maria Deidda - 1 rue des jardins de la Ville - tel: 02 54 48 45 33  
en 06 71 40 32 80.

### Km 65.6 - Petit Chenil

- ☎ - M. Guy Fourny, 22 Route de Châtre, tel. 02 54 31 32 76 of 06 86 98 70  
62 (vooraf bellen).
- 🏠 - Kamers voor pelgrims - Mme Compagnon - 20 route de la Châtre - Le  
Petit Chenil- Tel : 02 54 30 00 78 of 06 12 62 35 38 – Pelgrimstarief op  
vertoon pelgrimspaspoort – reserveren gewenst - open van april tot  
September.

### Km 66.9 - Sarzay (☎), geen winkels)

- 🏠 - M. & Mme Richard en Françoise Hurbain - 1, le Château, Château de  
Sarzay - tel: 02 54 31 32 25.

### Km 67.3 Montgarni (gemeente Sarzay) (2 km zuid via D41 of doorlopen naar Vigonnet Km 69.0 en dan linksaf pad volgen)

- 🏠 - M. & Mme Labaurie - 23, Montgarni - tel: 02 54 31 31 05 en 09 61 27  
26 48 - (linksaf via de D41). E-mail: contact@sarzay-hotes.com
- ▲ 🏠 - 'Ferme d'Hélice', M.Abraham Seewalt, 25, Fragne. tel: 02 54 31 33  
43 (na 2,2km links aan de D41).

### Km 72.1 - Varennes (Gemeente Fougerolles)

- 🏠 - Mme Hoffman - tel: 02 54 31 33 20 - Ancienne abbaye cistercienne  
(XII-XVIII<sup>e</sup>): Jacobus halteplaats.



### **Km 77.5 - Neuvy-Saint-Sepulchre**

- ☂ - "Le relais de la Vieille Route" - (M. Mme Beaufrère) - 11, rue du Maréchal Foch - tel: 02 54 30 93 48 of 06 80 76 93 80 of 06 85 33 57 62.
- ▲ ¶ municipal "Les Frênes" - rue de l'Augère - tel: 02 54 30 82 51 of 06 77 24 91 95 - (15 juni - 15 september).
- 🏠 ¶ - Hotel "La Charette" Chez Nicolas - 21 place du Champ de Foire. Tel: 02 54 30 81 79.
- 🏠 - Hotel "Le Duché" - 17, rue Emile Forichon - tel: 02 54 30 92 18.

### **Km 82.4 – Bonavois (Gemeente Mouhers) (rechtsaf via de D75a 1,5 km)**

- 🏠 - Mme Thoonsen - Les Loges-Bonavois - tel: 02 54 31 26 60 -

### **Km 86.3 - Cluis**

- ☂ - Refuge pèlerin - 2, rue du Prieuré (M. & Mme Ampeau). Tel: 02 54 31 26 36.
- 🏠 - 'Chez Nous', 9, rue de l'église (flanc sud) - tel: 02 54 31 20 77 - e-mail: pascalmira@gmail.com
- 🏠 - Cicogne de la Haye, v.d.Oever, Route d'Orsennes, 02 54 31 22 52 of 06 33 35 43 56

### **Km 101.6 - Gargillesse**

- ☂ - Gîte municipal de groupe - Ferme du Château, place de l'Eglise. Tel: toeristenbureau 02 54 47 85 06 of gemeentehuis 02 54 47 83 11.
- 🏠 - 'Chez Renato' - Renaat Van Poucke - Le Coteau Fleuri (à 1km). Tel: 06 87 35 05 88 (haalt pelgrims op in Gargillesse)
- 🏠 - 'Le Haut Verger' - (Angela en Willem). Route du Pin (D40). Tel: 02 54 60 16 54 of 06 12 95 30 35. (1 km west van Gargillesse langs de D40).

## **1.4 - Gargillesse > Crozant**

### **Km 0.3 - La Chaumerette (D39 verder volgen, na 400 m voor brug links).**

- 🏠 - Gîte 'La Chaumerette', Rte. du Barrage de Roche tel: 02 54 47 84 22
- ▲ - 'La Chaumerette'. Tel: 02 54 47 84 22 (gehele jaar) pelgrimstarief.
- ▲ ¶ - 'Club A.Tou.Vert', La Chaumerette - tel: 02 54 47 73 44 (geopend van 15/03 tot 15/10).

### **Km 6.7 - Moulin de Châteaubrun**

- 🏠 ▲ 🏠 - Le Moulin de Chateaubrun, tel: 02 54 47 46 40 of 02 54 47 47 20.

### **Km 8.0 - Pont des Piles**

- 🏠 ¶ - Auberge du Pont des Piles - Route d'Orsennes/Route du barrage - tel: 02 54 47 43 33

### **Km 10.9 - Éguzon**

- ▲ - La Garenne - tel: 02 54 47 44 85.
- 🏠 - Hôtel de France - 6 place de la République - tel: 02 54 47 46 88.

## Voorzieningen langs de route

- 🏠 - Mme Massin - 29 route du Barrage, La Maison du Lac, Fressines - tel: 06 76 46 33 26
- 🏠 - Mme Rouet - 7 route du Lac - tel: 02 54 47 31 09 en 06 84 43 21 94.
- 🏠 - Chambre à la ferme Auberge des Chaillots - M. Mme Rochereau - 5 rue des Chaillots - tel: 02 54 47 42 47.
- 🏠 - Gîte d'étape - Base de Plein air -Le Chambon - tel: 02 54 47 46 13 (*aan het stuwmeer, 1,5 km*).

### Km 18.8 - Crozant

- 🏠 - municipal - tel gemeentehuis: tel: 05 55 89 80 12 en 05 55 89 09 05.
- 🏠 - municipal La Fonbonne - Le bourg - tel: 05 55 89 80 12.
- 🏠 - Hôtel des Ruines (naast ruïnes burcht) tel: 05 55 89 80 56
- 🏠 || - du Lac -au pont de Crozant - tel: 05 55 89 91 96.
- 🍷 || 🏠 - Bar/Brasserie - L'Eclat de Soleil - Le Bourg, tel: 05 55 89 98 26.

## 2 - Crozant > La Coquille

### Km 6.2 - La Chapelle Baloue

- || 🏠 📶 - Restaurant met kamers - Chez Elaine - Route de Crozant 2, tel 05 55 89 26 78 of 06 06 47 77 83. Pelgrimfaciliteiten. Men spreekt Engels. €50 2p.kamer met ontbijt. Wasmachine, wifi, etc.

### Km 14.2 - St. Germain Beaupré

- 🏠 - Mr Malberg 05 55 63 74 23 06 60 80 22 54
- 🏠 - Nik David Johnson - Grand Rue 20 05 55 63 68 07

### Km 18.7 - St.Agnant-de-Versillat

- 🏠 - M. Gogue - l'Aumône 20 05 55 63 04 94

### Km 24.5 - La Souterraine

- 🏠 - Mr Rewney, 9, Rue Serpente 05 55 63 43 35
- 🏠 - Mme Claudine Montcuit, 33, Avenue du pont neuf, 05 55 63 34 37 06 85 09 28 75
- 🏠 - Mme Tribolle, 4 rue Haute St Michel, 05 55 63 14 20 05 55 63 38 38
- 🏠 - Saint Michel, Rue Haute St Michel, 05 55 63 72 18 06 49 62 20 03
- 🏠 - Hotel Jinjoud, 4, Rte de Limoges 05 55 63 02 53 05 55 63 09 87
- 🏠 - Le Grand Hôtel - Pl. de la Gare 3 05 55 63 20 63
- 🏠 - Hotel la Porte St.Jean - Rue des Bains 2 05 55 63 90 00

### Km 31.0 - Saint Priest La Feuille

- 🏠 - Mme Massard, 4 rte Chamborand 05 55 63 67 96 06 30 72 71 63

### Km 46.0 - Benevent l'Abbaye

- 🏠 - (privé) Mr Godson 05 55 62 61 12 06 76 79 15 88  
t.o.Hôtel de Ville
- 🏠 - (privé) "à dos d'Ane" 06 31 12 04 97

### **Km 50.6 - Marsac**

- ☞ Mme Passante 06 73 50 37 00
- 🏠 - Hotel Chez Bernie, Avenue du Limousin 32, 05 55 62 6 959

### **Km 59.5 - Saint-Goussaud**

- 🏠 - Gites municipaux 05 55 64 31 40

### **Km 65.4 - Châtelus le Marcheix**

- ☞ - Gîte communal (mairie) 05 55 64 30 09
- 🏠 - Mme Leith, 34 Rue Deux Ponts, 05 55 64 41 16 06 43 19 75 41
- 🏠 - Mr Dumont 05 55 64 33 85
- 🏠 - Mme Florence Godson, 11 Rue du Tursaud, 05 55 54 91 69

### **Km 67.4 - Beaumont (600m van route, afslag rechts 700m na Le Levadoux)**

- 🏠 - Chez Mme Chaumeny 05 55 64 08 84 06 88 41 30 31

### **Km 71.5 - La Besse (2,5 km van de route vanaf Vivareix, via D29A en D29)**

- 🏠 📧 - La Ferme Auberge de la Besse 05 55 56 57 76 06 60 27 78 66  
fermedelabesse@wanadoo.fr (pelgrimsprizen en half pension)

### **Km 74.9 - Les Billanges**

- ☞ - (privé) Mme Villegoueix 05 55 56 85 39
- 🏠 - fam. Pinaud 05 55 56 57 76

### **Km 91.4 - Lussac**

- 🏠 - Accueil pèlerin Centre Jean XXIII 05 55 56 04 63

### **Km 94.9 - Saint-Leonard de Noblat**

- ☞ - Gîte associatif, Rue dr. Lamazière (1/4-30/10).  
Sleutels bij boekhandel Amandine, 4, Place Gay Lussac.  
Indien gesloten: telefoonnr op deur gîte.
- 🏠 - Gîte La Halle aux Grains 06 08 02 91 10 05 55 37 19 01  
Geopend: 1/4-30/9
- 🏠 - Relais de Saint Jacques, 6 bd Adrien Pressemane 05 55 56 00 25
- 🏠 - Grand St Léonard, 23 av Champs de Mars 05 55 56 18 18
- 🏠 - Mme Bigas, 20 rue Jean Jaurès 05 55 56 19 47

### **Km 105.1 - Aureil**

- ☞ - (privé) Mme Morin 05 55 48 31 87
- ☞ - Madame de Surgy, 06 07 37 79 03  
33 rue des Ecoles - E mail: mcdesurgy@laposte.net

### **Km 117.2 - Limoges**

- 🏠 - Sœurs Franciscaines (50m van kathedraal) 05 55 05 02 48
- 🏠 - Grand séminaire 05 55 30 39 79
- ☞ - Mr & Mme Lebraud 05 55 34 61 68 06 86 59 28 24 06 26 49 05 58

### **Km 121.2 - Isle (voorstad ZW van Limoges)**


- ☞ - Mr & Mme Tapie 05 55 05 05 46

## Voorzieningen langs de route



### Km 145.6 - Flavignac

-   - Gîte / camping municipal 05 55 39 11 14 06 81 98 62 16

### Km 170.2 - Saint-Pierre-de-Frugie (niet aan de route)




-  - Refuge municipal 06 79 86 20 61

### Km 175.1 - La Coquille

-  - van de amis de St Jacques (Impasse Saint Jean) 05 53 52 64 25
-  - Mme & Mr Morain 05 53 52 34 68  
21 Place St.Jacques de Compostelle

## 3 - La Coquille > Sainte-Foy-la-Grande








### Km 18.5 - Thiviers

-  - (privé) J&J Leytens, 05 53 52 26 97 06 84 93 78 09  
38 rue du general Lamy
-  - Mme Cordier, 05 53 55 28 31 06 86 20 61 92  
38 avenue de Verdun
-  - Camping le Repaire, Lieu-dit le Repaire 05 53 52 69 75












### Km 31.3 - Négrondes

-  - Mme Mr Therasse 06 84 17 19 48

### Km 36.7 - Sorges

-  - Refuge associatif amis de St Jacques, Place Eglise 05 53 35 31 68
-  - Mr&Mme Seignarbieux, Le Pey 05 53 04 57 48 06 27 50 64 38
-  - Mme Olive, Chataignarias 05 24 13 73 02 06 83 97 44 30
-  - Mme Mazière, La Greulie 05 53 05 05 39 06 20 05 46 50
-  - Mme Krotoff, Pautardie Est 05 53 04 53 11 06 25 02 56 09
-  - Mme Valentini, rue Paul Carreau 05 53 05 05 08
-  - Mr Mme de Segonzac, Grangearias (via de N21) 08 72 94 83 40

### Km 59.5 - Périgueux

-  - Gîte Amis de Saint Jacques, 83 rue Gambetta 06 76 92 12 52
-  - Mme Mr Voisin, 05 53 35 90 24 06 65 08 91 72  
Résidence St Ursule, 8 Allée Aquitaine
-  - Mme Bertin, 20 rue La Fayette 05 53 09 81 46 06 25 22 28 96
-  - Mme Palfreyman, 1 Rue Alma 05 53 05 38 20
-  - Mme Faivre 05 53 35 02 84 06 48 30 51 96
-  - Mr&Mme Négrier, 05 53 53 42 07 06 89 36 65 30  
23 Boulevard Stalingrad
-  - Mme Ollivier 06 12 48 65 47
-  - Mme Gérard, Résidence Moulin de Cachepur 05 53 06 33 85
-  - Mme Granger 05 53 07 57 69
-  - Mme Cholet 06 63 06 27 93
-  - Mme & Mr de Corn 09 52 68 32 18 07 77 05 08 21



- ☎ - Mme Lachal, 12 Rue du Docteur Calmette 05 53 53 01 15 06 62 01 19 58
- ☎ - Mr Laville, 70 Bis rue Lagrange Chancel 05 24 13 20 33
- ☎ - Mme Steib, Marie Claude 05 53 13 26 12

### **Km 65.8 - Chancelade**

- 🏠 - Accueil chrétien. 05 53 04 10 46 05 53 04 15 18 06 85 88 45 77  
Zie site 'Amis de l'Abbaye' > [www.abbaye-chancelade.com](http://www.abbaye-chancelade.com)

### **Km 78.0 - L'Eperon (1,6 km vanaf Annesse)**

- ☎ - Mme Rathier 05 53 04 93 14 06 78 78 15 29

### **Km 83.1 - Saint-Astier**

- ☎ - Mme Delugin (aanrader!) 05 53 54 62 77 06 87 45 28 84
- ☎ - Les Rives de l'Isle, 06 16 19 60 29 05 53 54 62 12
- ▲ - Camping le Pontet - Route D41 05 53 54 14 22

### **Km 85.1 - Château de Puyferrat**

- 🏠 - (privé) Chateau de Puyferrat 05 53 07 86 26 06 83 47 53 98

### **Km 99.9 – Douzillac (1 km van route)**

- ☎ - Mr&Mme Batcock 05 53 82 46 60
- ☎ - Mr&Mme Gottenbos 05 53 81 34 75

### **Km 104.6 – Sourzac (1 km van route)**

- ☎ - Mme Laurière 05 53 82 41 92 06 29 87 61 39

### **Km 108.6 - Mussidan**

- 🏠 - municipal: Off. Tour./Mairie 05 53 81 73 87 05 53 81 04 07

### **Km 121.9 - La Gratade (gemeente Fraise)**

- ☎ - Mme Villaud - La Gratade 05 53 58 69 27

### **Km 137.3 - Château Puy Servain (gemeente Ponchapt) (600m van route)**

- ☎ - Mme Hecquet 05 53 24 77 27 06 70 12 94 15

### **Km 141.9 - Port-Sainte-Foy**

- 🏠 - Refuge paroissial 05 53 27 33 11 06 29 97 84 72
- ☎ - Mr&Mme De la Moyneserie, 37 rue Elisée Reclus 05 53 27 15 04

## **3a - Variant via Bergerac**

### **Km 82.5 - Grun Bordas (1 km buiten de route)**

- ☎ - Mme Mr Motard 05 53 03 46 45

### **Km 87.0 - Les Trois Frères**

- 🏠▲ - Camping Orphéo Négro chalets pour pèlerins  
05 53 82 96 58 06 07 38 32 40

### **Km 94.1 - Pont Saint Mamet**

- 🏠 - Hotel le Petit Jardin 05 53 82 91 20

## Voorzieningen langs de route

- ⓘ - Mairie pour informations 05 53 82 99 99 06 84 31 40 28

### Km 102.6 - Campsegret

- 🏠 - Hotel les Tamaris 05 53 24 01 78
- 🏠 - 'Le Geai', M. Patrick Torney, lieu dit La Maure, 05 53 73 66 19  
3 kamers, kamer met half pension: € 30

### Km 110.3 - Lembras

- ☂️ - Refuge du chemin du Vergt, 37 Chemin du Vergt  
05 53 57 08 23 06 75 41 79 34

### Km 117.0 - Bergerac

- ☂️ - (privé) Mr & Mme Lasserre, 06 77 90 98 12 06 19 18 27 96  
117 rue Neuve d'Argenson
- ☂️ - Mr Guilloton 05 53 63 25 18
- ☂️ - Mme Christiane Beauvieu 06 29 73 75 58

### Km 129.3 - Gemeente Pomport (aan de GR6)

- ☂️ - Mme Major 05 53 58 84 73

### Km 136.3 - Saussignac

- 🏠 - Domaine des Miaudoux 05 53 27 92 31 06 10 69 83 77

### Km 148.3 - Sainte-Foy


- Kijk voor overnachtingen niet alleen bij Sainte-Foy-la-Grande (begin traject 4), maar ook bij Port-Sainte-Foy (eind traject 3)

## 4 - Sainte-Foy-la-Grande > Captieux


### Km 0.0 - Sainte-Foy-la-Grande

- ⓘ du Pays Foyen (gehele jaar geopend) 05 57 46 03 00.  
<http://www.tourisme-dordogne-paysfoyen.com>
- ☂️ - gîte accueil de l'hôpital 05 57 41 96 96 - Vooraf reserveren. Beheer door vrijwilligers die niet steeds ter plaatse zijn.
- 🏠 - Hôtel de la gare 05 57 46 59 84 tweepersoons- en familiekamers.
- 🏠 - Mme Anita Guilhem 05 57 46 18 45 / 06 07 63 26 85 - familiesuite voor 4 personen.
- ⚖️ - Camping de la Bastide 05 57 46 13 84 Alleen staanplaatsen aan oever Dordogne.
- 🏠 - Hotels en chambres d'hôtes in diverse klassen.
- 🛒 - Alle winkels en diensten. Doe hier de benodigde inkopen voor het traject tot Pellegrue.
- 🏥 - Ziekenhuis en station SNCF

### **Km 1.0 - Pineuilh**

-  - Le jardin des Cygnes 05 57 41 35 16 / 06 46 65 97 50 - aan de route én aan de oever van de Dordogne. Pelgrimsprijs op vertoon van pelgrimspas. Maaltijd mogelijk. Vooraf reserveren.

### **Km 2.8 - Eynesse** (*niet aan de route*)

-  - 'Le Magnolia de Colette', M. & Mme Moncade, Lieu dit La Baysse, 4 km van de chemin, 05 24 08 73 23 / 06 43 58 85 41, slaapzaal 14 bedden, mogelijkheid tot koken, kruidenierswaren tegen kostprijs, voorgaande dag reserveren, gebruik wasmachine 1€. M. Moncade haalt pelgrims op die niet tot de gite kunnen lopen; verzamelen bij gemeentehuis (Mairie) van Appelles.





### **Km 3.2 - Les Chapelains** (*2.5 km buiten de route*)

-  - Maison d'hôtes la Source Chapelains. Tel: 09 64 10 91 94 / 06 64 22 67 79 - [www.lasourcechapelains.com](http://www.lasourcechapelains.com) Pelgrimsprijs. Gesloten 15/7-30/8.


### **Km 13.0 - La Tour, (gemeente Les Lèves-et-Thoumeyragues)**

-  - M. & Mme Constand, 3, La Tour (3 km ten zuiden van Les Lèves en op 3,5 km van Caplong). Tel: 05 57 41 25 06, uiterlijk de voorgaande dag reserveren. Halen en brengen pelgrims terug in Caplong.

### **Km 21.3 - Pellegrue**

-  - Gemeentehuis, Toeristenbureau. Place du 8 mai 1945 – 21 Rue de la République. 05 56 61 37 80 / 05 56 61 30 21
-  - Gemeentelijke herberg, boven het toeristenbureau. 6 slaapplekken. Hele jaar geopend, verwarmd. Pelgrimspaspoort vereist. Ingerichte keuken. Reserveren voorgaande dag op: 05 56 61 30 21. Indien gemeentehuis gesloten vervoegen bij bar/restaurant « Chez Mireille » op de Place de la Halle.
-  - Bar Restaurant « Chez Mireille » tegenover toeristenbureau. Restaurant door de week 's middags geopend. Alleen menu. Bar op de Place de la Halle, dagelijks geopend: 05.56.61.30.11. 's avonds en in het weekend sandwiches.
-  - Proviandering: Bakker (donderdag gesloten), brooddepot bij Tabac. Supérette (dagelijks geopend, zondag alleen 's middags). Dokter, apotheek en bank met geldautomaat.

### **Km 27.8 - Saint-Ferme**

-  - Associatif de la voie de Vézelay. Geopend om 16 h van 15 maart tot 31 oktober. 6 plaatsen. Pelgrimspaspoort vereist. Reservering noodzakelijk 05 56 61 07 49. Overnachting en ontbijt: donativo. Geen keuken, eventuele maaltijd wordt bereid door vrijwilligers. De weg er naar toe is vanaf de route bewegwijzerd.

## Voorzieningen langs de route

- 🏠 - Le Manoir de James. (hele jaar geopend, maaltijd mogelijk). Tel: 05 56 61 69 75 en 06 07 52 00 80. (Pelgrimsprijs op vertoon van pelgrimspaspoort). 2 km buiten de plaats, komen pelgrim ophalen.
- 🏠 - Proviandering: Bakker met beperkt levensmiddelendepot (alleen 's ochtends geopend, woensdag gesloten).

### **Km 34.7 - Coutures**

- 🏠 - La Grange de Mamie 06 70 30 65 77 alleen in het weekend.

### **Km 35.5 - Monségur**

- ⓘ - vóór 01/05 en na 01/10: 05 56 61 82 73. 01/05 - 31/09: 05 56 61 67 54.
- 🏠 - Mme Nelly Crégut 05 56 61 65 61 - Donativo. 4 bedden. Overnachting in tent mogelijk. Dieren welkom. e-mail: n.cregut@wanadoo.fr
- 🏠 - Hotel Les Tilleuls 05 56 61 81 95.
- ⚙️ - Camping privé: 05 56 61 67 64.
- 🍴 - 3 restaurants.
- 🏠 - Proviandering en diensten: Alle soorten winkels, 2 dokters, apotheek en dierenarts.

### **Km 37.9 - Roquebrune**

- 🏠 - La Longère Saint Seurin Mme Andron 05 56 71 39 41 - 5 kamers. Pelgrimsprijs, halfpension. Vooraf reserveren.

### **Km 41.5 - Saint Hilaire de la Noaille**

- 🏠 - M. & Mme Tallet « La Peyrière » 05 56 61 05 93 / 06 30 44 38 71. Hele jaar geopend 24 uur tevoren reserveren. Pelgrimsprijs, halfpension. Bewaakt rugzakken. Haalt -indien nodig- pelgrims op in La Réole. Ezeltjes welkom.
- 🏠 - Mme Negro lieu dit Auvergne. Tel : 05 56 61 09 29 / 06 79 66 27 96. Kamer met ontbijt (donativo). 48 uur tevoren reserveren.

### **Km 47.0 - La Réole**

- 🏠 - Parochieel onderdak, 15 families ontvangen pelgrims mits voorzien van pelgrimspaspoort en bieden halfpension (maaltijd + overnachting + ontbijt + diverse diensten zoals wassen en drogen van kleding). Donativo. Gaarne 24 uur tevoren telefonisch reserveren:
  - Pastorie: 05 56 61 01 94 van dinsdag t/m vrijdag van 9h tot 12h.
  - Mme Annie Dubouilh: 05 56 25 80 06.
  - Mme Marie France Lacaux: 05 56 71 41 56.
  - Mme Mireille Saujeon: 05 56 61 17 95.
  - Mme Poujardieu: 05 56 71 42 27 / 06 25 99 29 41.

Bij de telefonische reservering worden de namen van de onderdakvragende pelgrims genoteerd. U noteert tijdens het gesprek de naam van de ontvangende familie.



- ☸ - Mme Moreau: 05 56 71 23 66 hele jaar geopend, 2 plaatsen, geen maaltijd, donativo.
- 🏠 - Mme Latapy 66 rue du Martouret La Réole 05 56 61 04 81.
- 🍷 - Diverse restaurants.
- 🛒 - Proviandering en diensten: Alle soorten winkels en diensten. Wekelijks markt op zaterdagochtend langs de kade van de Garonne.
- ⓘ - 15 rue Armand Caduc 33190 La Réole 05 56 61 13 55.

### **Km 53.0 - Bassanne**

- ☸ - Moulin de Piis (500m buiten dorp). M. & Mme Cots: 05 56 61 10 37 / 06 64 17 33 17. Zelf voor maaltijd zorgen. Ontbijt beschikbaar. Ezeltje welkom. Voormalige pelgrims. Reservering verplicht.

### **Km 56.1 - Pondaurat**

- ☸ - Mme Nicole Jamain: 05 56 71 53 70 of 06 89 40 49 90. 4 plaatsen, halfpension, wasmachine. Pelgrimspaspoort verplicht. 24/48h tevoren reserveren.

### **Km 60.1 - Savignac**

- 🏠 - Abbaye Sainte Marie du Rivet, zie routebeschrijving. ( $\pm 5$ km westelijk van de route). Ontvangst conform regels Benedictus, maaltijd. Donativo. De voorafgaande dag reserveren: 05 56 65 05 30 / 05 56 65 05 33 (zuster Lucienne). <http://abbayesaintemariedurivet.com>
- 🛒 - Proviandering en diensten: Kruidenierswinkel met brooddepot (woensdag gesloten).

### **Km 67.4 - Auros**

- ☸ - Château d'Auros (bij de kerk) Mme Fréret, 14 plaatsen op vertoon van pelgrimspaspoort. Maaltijd mogelijk: maaltijdsoep + fles wijn. Tel: 05 56 65 48 88 / 06 13 03 51 32. Voormalig pelgrim.
- 🍷 - Restaurant en pizzeria.
- 🛒 - Alle soorten winkels, postagentschap met geldautomaat.

### **Km 69.8 - Pruera (gemeenteLados) (iets ten oosten van de route)**

- ☸ - Mme de Montalier: 05 56 65 49 75 / 06 83 51 16 92. Pelgrimspaspoort verplicht. Voormalige pelgrims, ezeltje welkom, 24/48h voorafgaand reserveren.

### **Km 72.0 - Brouqueyran**

- ☸ - Château du Mirail (langs de route) Mme de Lambert tel: 05 56 65 50 67 - 3 plaatsen, halfpension, donativo, pelgrimspaspoort verplicht. *Oude pelgrimsopvang uit de middeleeuwen.*








### **Km 83.8 - Bazas**

- ⓘ - Tel. 05 56 25 25 84, <http://tourisme-bazadais.com/>
- ☸ - La Pastorale de tourisme (gastvrije families) donativo, 24/48h voorafgaand reserveren, pelgrimspaspoort vereist.





## Voorzieningen langs de route

- Mme Barran (verdeelt de reserveringen): 05 56 25 12 05 / 06 85 19 81 77.
- M. & Mme Guay: 05 56 25 00 26 / 06 76 09 54 69.
- M. & Mme Dudit: 05 56 25 00 41.


Bij de telefonische reservering worden de namen van de onderdakvragende pelgrims genoteerd. U noteert tijdens het gesprek de naam van de ontvangende familie.

-  - Refuge municipal, 4 plaatsen. Pelgrimspaspoort en identiteitsbewijs vereist. Vooraf reserveren i.v.m. de sleutels bij toeristenbureau: 05 56 25 25 84.
-  - Château St Vincent, M. et Mme Dumortier: 05 56 25 12 20 en 06 76 82 01 33 en 06 73 40 78 71, 4 persoonskamers. Pelgrimsprijs met pelgrimspaspoort, ontbijt inbegrepen: lagere tarieven naar rato van het aantal personen op een kamer.
-  - L'étable de Clair Feuille aan uitgaande weg van Bazas. Peter & Nicole Blackwood: 05 56 25 11 31 en 06 18 41 25 89 - 3 tweepersoonskamers.
-  - Hotel Le Rodin 05 56 25 09 96 en 06 70 42 86 90, 10 % korting voor pelgrims.
-  - Camping Paradis de Bazas, na 1 km op de Route de Casteljaloux (D655). tél 05 56 65 13 17, alleen kampeerplaatsen (van 1/04 tot 30/09).
-  - Diverse restaurants.
-  - Proviandering en diensten: Alle soorten winkels en diensten.

### **Km 92.8 - Bernos-Beaulac** (op de variant langs Bernos en Beaulac)

-  - Gîte municipal de Bacourey, Mme Labat: 06 83 04 84 25 - Verleent voorrang aan groepen. Indien beschikbaar: 2 persoonskamer en slaapzaal voor 5 pers. De voorgaande dag reserveren is vereist.
-  - bij Jean-Paul en Claire Méric: 05 56 25 44 96. 2 pers. Deelname maaltijd in familiekring. Donativo, voorgaande dag reserveren. Haalt pelgrims op uit het dorp. Vergelijkbare condities als 'la Pastorale de Bazas' (zie hiervoor). Eigenlijk deel van deze groep, maar te ver voor ophalen en terugbrengen in/naar Bazas.
-  - Le Moulin de l'Auvergne, aan de oever van de Ciron. Jean-Paul en Claire Méric. Tel: 05 56 25 44 96 - Minimaal een dag tevoren reserveren. Aanhanger écotourisme.
-  - Proviandering en diensten: (Banket)bakker/sandwiches (maandag gesloten). Kruidenier (woensdag gesloten). Apotheek.

### **Km 97.1 - 4 km vóór Captieux**

-  - Domaine de Londeix, aan de chemin (4 km vóór Captieux). Mme Sophie de Montbron: 05 56 65 68 83 en 06 82 94 82 38, hele jaar geopend met reservering. 3 eenpersoons bedden + 1 tweepersoonsbed + ontbijt. Magnetron beschikbaar.

### **Km 100.0 - 1 km vóór Captieux**

- 🏠 - Ferme nature de Marahans: 06 99 96 70 00, buiten de chemin. Groot, uitgebreid en landelijk gelegen toeristisch onderdak. <http://www.ferme-nature-marahans.com>

### **Km 101.1 - Captieux**

- 🏠 - Refuge municipal. 05 56 65 60 31 voor gang van zaken. 6 plaatsen (4 + 2), donativo.
- 🏠 - Le Cap des Landes, Captieux: 05 56 65 64 93. Gehele jaar geopend.
- 🍷 - Bar-brasserie Le Commercial: 05 56 65 62 04, elke dag geopend.
- 🛒 - Proviandering en diensten: Alle winkels en diensten.

*>>> Doe hier uw inkopen. Niet meer mogelijk tot Roquefort ! <<<*

## **5 - Captieux > Sault-de-Navailles**

### **Km 3.0 - Rivedieu, (3 km na Captieux - Laatste herberg vóór Les Landes)**

- 🏠 - M. Pascal Calderon. Volledig uitgeruste studio voor 2 personen. Reserveren: 06 17 40 48 74 - Aan de chemin op 3 km van Captieux bij de kruising met de weg Rivedieu.

*Attentie ! De gîte van Retjons, 13 km na de grens van Les Landes, is gesloten.*

### **Km 21.0 - Bourriot-Bergonce**

- 🏠 - Mme Cart-Lamy 'La Maillade', 6 plaatsen. Tel. 05 58 93 39 63

### **Km 34.2 - Roquefort**

- 🏠 - Refuge associatif Les Amis de St Jacques des Landes Sleutels bij Café de la Paix - tel: 05 58 45 51 59 - Rue de l'Abbé Besselière (centre ville). Geopend maart tot september - verantwoordelijke persoon: Jean Loubère 06 07 09 57 62. Crédencial verplicht. Donativo  
*10 plaatsen - ingerichte keuken - douches - wassen en drogen*

### **Km 41.6 - Larousse, (1,8 km buiten de route, hierna direct door naar Bostens)**

- 🏠 - 'Le dortoir pèlerins' (in Parc Naturel Urbain). 6 plaatsen, keuken, donativo. 24u. vooraf reserveren. Maaltijd € 10 (48u. vooraf reserveren). Tel: 07 86 77 17 51 E-mail: laurent.christian40@orange.fr

### **Km 47.3 - Le Chemin Vert (1,5 km na Gailleres)**

- 🏠 - Accueil Pèlerins, 10 plaatsen - tel: 05 58 76 57 04 of 06 81 25 83 59

### **Km 52.0 - Bougue**

- 🏠 - Municipal, 6 plaatsen; betaald - tel: 05 58 52 92 13 of 05 58 52 93 08

### **Km 61.0 - Mont-de-Marsan**

- 🏠 - Refuge associatif Les Amis de St Jacques des Landes, 2 rue Augustin Lesbazeille (in voormalig badhuis 'Bains - Douches'). tel: 05 58 93 38 33. Gehele jaar geopend. Sleutel bij Aziatische winkel. Crédencial verplicht. Donativo. *14 plaatsen - ingerichte keuken - douches*

### **Km 82.0 - Saint-Sever**

- ☂ - Municipal 12 plaatsen; betaald. Tel: 05.58.76.34.64

### **Km 98.0 - Hagetmau**

- ☂ - Municipal, 7 plaatsen; betaald. Toegang via zwembad: La Cité Verte (piscine), Place de Tordesillas. Tel: 05.58.79.79.79

### **Km 108.8 - Beyries**

- ☂ - Municipal 6 plaatsen; donativo. Tel: 05 58 79 01 16

### **Km 112.0 - Sault-de-Navailles** (restaurant - kruidenierswinkel).

- 🍴 - Kamer bij particulier: Mme Maria Loire, voormalig pelgrim stelt kamer beschikbaar (crédencial noodzakelijk). Maaltijd tegen betaling. 33 Rue des Albizias. Tel. 06 07 41 81 49

## **6 - Sault-de-Navailles > St.Jean-Pied-de-Port**

### **Km 12.7 - Orthez**

- 🍴☂ - Restaurants, kruidenier, ATM, apotheek, trein- en busstation.
- ☂ - Refuge: Hôtel de la Lune. 6 plaatsen. Sleutel bij toeristenbureau. Tel. 05 59 38 32 84 - of bij restaurant «Le Pitchoune». Mogelijkheid tot maaltijdbereiding - Reserveren niet mogelijk.
- ⚓ - Camping: 4 plaatsen voor pelgrims. Geopend: 01/04 tot 31/10. Mogelijkheid tot koken dan wel maaltijd door beheerder.

### **Km 35.5 - Sauveterre de Béarn.** Office de Tourisme: Tel. 05 59 38 58 65

- ☂ - Mme Luzianovitch: 2 kamers. Overnachting met ontbijt: € 25; 10, Rue Pannecau. Tel. 05 59 38 52 51 en 06 45 07 91 02
- ☂ - Gîte de Sauveterre, 15 Rue Léon Bérard. Gehele jaar geopend. 6 plaatsen. Avondmaaltijd en ontbijt. Donativo. Dieren welkom. Tel: 09 81 86 85 46 of 06 59 54 74 32

### **Km 38.0 - Osserain** (3 km voorbij Sauveterre)

- 🍴☂ - M. Pascal Sourote: ontvangt pelgrims: 2 kamers/4 personen. Overnachting en ontbijt: € 20; halfpension € 31. Tel. 05 59 38 55 67 of 06 08 47 24 99. Kan pelgrims ophalen in Sauveterre.


### **Km 51.1 - Saint-Palais:** voormalig klooster "Les Franciscains"

- ☂ - Accueil met vrijwilligers van Belgisch Genootschap. Mogelijkheid tot koken. Dortoir (geen stapelbedden) € 8 met ontbijt. Kamer € 12 per persoon, met ontbijt. Tel. 05 59 65 90 77.- *Geopend van 14h à 22h vanaf 7 april tot 31 oktober. Reservering niet verplicht, behalve voor groepen.*

### **Km 61.8 - Ostabat**

- ☂ - Gîte d'étape 'Ospitalia' - tel. 05 59 37 83 17 of 06 10 04 65 75 - 20 pl. - Keuken - Geopend van maart tot december.
- 🍴☂ - Rest. 'Arbeletche'- kruidenierswaren, kamers - tel: 05 59 37 85 03.




-  - Gîte privé 'Izarrak': tel. 05 59 37 81 10 of 06 72 73 78 56. 19 plaatsen. Pelgrimsprijs halfpension. Gehele jaar geopend. Wassen en drogen van kleding.



#### **Km 66.4 - Larceveau**

-  - 'Bichta Eder', Mme Danielle Daressy, 05 59 37 49 24 - 06 86 67 77 91  
E-Mail: etapealarceveau@gmail.com













#### **Km 80.2 - Bustince/Iriberry** (*iets ten westen van de route*)

-  - Maison Eyhera, Route de Lacarre. 'Biologisch' onderdak. 2kamers. Overnachting met ontbijt: € 25 pp. Vegetarische maaltijd: € 12. E-mail: grainedelumiere@gmail.com - tel: 05 59 37 60 12 of 06 88 80 16 59

#### **Km 80.2 - Saint-Jean-le-Vieux**



-  - 'Subiata / Mme Esponde' - tel: 05 59 37 08 21 of 06 85 29 35 59
-  - 'Paix des Champs' (ferme Asoritzia) - tel: 05 59 37 04 16

#### **Km 81.3 - Saint-Jean-Pied-de-Port en omgeving**




-  - Refuge Municipal Ass.des Amis De La Vieille Navarre: 32 plaatsen. 55, Rue de la Citadelle. Gehele jaar geopend vanaf 14h. € 8 (ontbijt aangeboden door de organisatie). Geen reservering. Melden op 39 Rue de la Citadelle. E-mail: caminopa@hotmail.com
-  - Gîte Azkorria 50, rue de la Citadelle. Tel. 06 21 16 94 76 en 05 59 37 00 53. 14 plaatsen in dortoir en kamers. Reserveren mogelijk. Ontbijt en maaltijd. E-mail: gite.azkorria50@orange.fr
-  - Beilari Aterpea (*voorheen l'Esprit du Chemin*). 40, Rue de la Citadelle. info@beilari.info Tel 05 59 37 24 68. Open: 1 april - 1 november.
-  - Au Chant Du Coq. 36, Rue de la Citadelle. Tel: 06 74 31 02 83. Reserveren mogelijk. Fietsen en honden welkom. krisinianian@wanadoo.fr
-  - Maison Arcanzola: uitsluitend pelgrims. 32, Rue de la Citadelle. Tel: 05 59 49 17 05 - 06 48 11 97 38. 2 kamers. mariegarderes@gmail.com
-  - Auberge Du Pèlerin. 25, Rue de la Citadelle. Tel: 05 59 49 10 86 contact@aubergedupelerin.com - www.aubergedupelerin.com
-  - Refuge Ultreia: Bernard en Françoise. 8, Rue de la Citadelle. Tel. 06 80 88 46 22 - 05 59 49 11 72. Reserveren mogelijk, keukengebruik. dodo.ultreia@gmail.com - www.ultreia64.fr
-  - Le Chemin Vers L'étoile: 21, Rue d'Espagne, Tel: 05 59 37 20 71 en 06 14 06 92 77. eric.viotte@gmail.com
-  - Accueil Paroissial Kaserna. 43, Rue d'Espagne. Tel.: 05 59 37 65 17. Maaltijd en ontbijt, kosten € 18; Voorrang voor pelgrims te voet.
-  - Refuge "Zuharpeta". Rue Zuharpeta 14 plaatsen. Tel. 05 59 37 35 88 - 06 21 30 03 05. Maaltijd en reserveren mogelijk. gitezuharpeta@laposte.net
-  - Refuge "Esponda". 9, Rue du Trinquet Tel. 06 07 27 57 85. Reserveren en keukengebruik mogelijk. jeanmarie.mailharo@wanadoo.fr
-  - Gîte Compostella. 6 Route d'Arnéguy. Tel: 05 59 37 02 36. 15

Plaatsen in twee- en vierpersoonskamers. [gitecompostella@sfr.fr](mailto:gitecompostella@sfr.fr)


**Km 85.8 - Langs de Route Napoléon**

-  - Gîte "Zazpiak-Bat": Guillaume Lopépé. 13 Bis, Route du Maréchal Harispe. Route Napoléon. Ingerichte keuken. Halfpension en reserveren mogelijk. 6 Route d'Arnéguy; 14 plaatsen. Tel: 06 75 78 36 23
-  - Gîte "La Coquille Napoléon", tegenover chambres d'hôtes GOXOKI. 10 plaatsen. Tel. 06 62 25 99 40.


**Km 91.3 - Huntto** (*voorbij Saint-Jean-Pied-de-Port, aan de Route Napoléon*)

-  - Ferme Ithurburia (5,5 Km op de route Napoléon, ongeveer 1h30). Tel: 05 59 49 13 03. Geen keukengebruik – halfpension - fietsen en honden welkom. [jeanne.ourtiague@orange.fr](mailto:jeanne.ourtiague@orange.fr)
-  - Gîte "Kayola" tussen Huntto en Orisson, ongeveer 2 uur lopen van Saint-Jean. 7 bedden en een 2p.kamer, keuken. € 15 overnachting. Reserveren verplicht op: 06 81 49 79 56 of 05 59 49 13 03  
E-mail: [refuge.orisson@wanadoo.fr](mailto:refuge.orisson@wanadoo.fr)
-  - Refuge-Auberge "Orisson" op de route Napoléon, ongeveer 2h30 van Saint-Jean. Tel: 06 81 49 79 56 of 05 59 49 13 03. Geen keuken, halfpension verplicht. Fietsen en paarden welkom.  
[www.refuge-orisson.com](http://www.refuge-orisson.com)

**Km 94.3 - Arneguy** (*langs de D9333, bij de grensbrug met Spanje*):

-  - Mme Cottabarin, Marie-Louise: Maison Sor-Lurreau.  
Tel: 05 59 37 06 20. Gehele jaar geopend, reservering verplicht.

**Km 97.8 - Valcarlos** (*langs de D933*)

-  - Albergue Turistico Municipal. Tel: (0034) 948 796 002.

## Plaatsnamenregister

- Ainay-le-Château, 38, 188  
Anthien, 14, 185  
Arcomps, 42, 190  
Ardenais, 44, 190  
Augy-sur-Aubois, 164, 190  
Aureil, 76, 195  
Auros, 120, 201  
Bassanne, 118, 201  
Bazas, 122, 201  
Bazoches, 12, 185  
Beaumont, 70, 195  
Bénévent-l'Abbaye, 68, 194  
Bergerac, 96, 176, 198  
Bernos-Beaulac, 122, 202  
Beyries, 142, 204  
Bonavois, 54, 193  
Bougue, 134, 203  
Boulon, 20, 186  
Bourriot, 128, 203  
Bouzais, 40, 42, 190  
Brouqueyran, 120, 201  
Bustince, 156, 205  
Campsegret, 174, 198  
Captieux, 125, 202, 203  
Challuy, 28, 187  
Chancelade, 96, 197  
Charenton-du-Cher, 40, 188  
Charpuis, 14, 185  
Château de Puyferrat, 98, 197  
Châteaumeillant, 48, 191  
Châtelus-le-Marcheix, 70, 195  
Chaumot, 16, 186  
Chitry-les-Mines, 16, 186  
Cluis, 54, 193  
Corbigny, 16, 186  
Coutures, 114, 200  
Crozant, 60, 194  
Domecy-sur-Cure, 12, 185  
Douzillac, 100, 197  
Éguzon, 58, 193  
Eynesse, 108, 199  
Flavignac, 82, 196  
Gailleres, 132, 203  
Gargillesse, 56, 193  
Grossouvre, 162, 189  
Grun, 170, 197  
Guipy, 18, 186  
Hagetmau, 140, 204  
Isle, 78, 195  
Isle-et-Bardais, 36, 188  
l'Eperon, 98, 197  
La Besse, 72, 195  
La Chapelle-Baloue, 62, 194  
La Châtre, 50, 191  
La Chaumerette, 57, 193  
La Coquille, 86, 88, 196  
La Croix, 164, 190  
La Gratade, 104, 197  
La Grenouille, 160, 189  
La Petite Preugne, 46, 191  
La Réole, 118, 200  
La Souterraine, 64, 194  
La Tour, 111, 199  
La Tremble, 48, 191  
Larceveau, 156, 205  
Larousse, 132, 203  
Laugère, 166, 190  
Le Châtelet, 45, 191  
Le Chemin, 14, 185  
Le Veudre, 34, 188  
Lembras, 174, 198  
Les Billanges, 72, 195  
Les Chapelains, 108, 199  
Les Mornes, 164, 190  
Les Trois Frères, 170, 197  
Limoges, 78, 195  
Loye-sur-Arnon, 44, 190  
Lurcy-Lévis, 36, 188  
Lussac, 74, 195  
Magny-Cours, 30, 187

Marsac, 68, 195  
Monségur, 114, 200  
Mont-de-Marsan, 134, 203  
Montgarni, 52, 192  
Montgivray, 50, 191  
Moulin de Châteaubrun, 58, 193  
Mussidan, 102, 197  
Négrondes, 92, 196  
Néret, 48, 191  
Neuilly-en-Dun, 164, 190  
Neuvy-Saint-Sépulchre, 52, 193  
Nevers, 26, 28, 160, 187  
Orthez, 146, 204  
Orval, 42, 190  
Osserain, 152, 204  
Ostabat, 154, 204  
Oulon, 20, 186  
Pellegreue, 112, 199  
Périgueux, 96, 168, 196  
Petit Chenil, 51, 192  
Pineuilh, 108, 199  
Pomport, 178, 198  
Pondaurat, 118, 201  
Pont des Piles, 58, 193  
Pont Saint Mamet, 172, 197  
Pont-Saint-Ours, 24, 187  
Port-Sainte-Foy, 106, 197  
Prémery, 20, 186  
Pruera, 120, 201  
Puy Servain, 106, 197  
Rivedieu, 126, 203  
Roquebrune, 116, 200  
Roquefort, 130, 203  
Saint-Agnant-de-Versillat, 64,  
194  
Saint-Amand-Montrond, 40, 42,  
189  
Saint-Astier, 98, 197  
Sainte Marie du Rivet, 120, 201  
Sainte-Foy-la-Grande, 108, 180,  
198  
Saint-Ferme, 114, 199  
Saint-Germain-Beaupré, 62, 194  
Saint-Goussaud, 70, 195  
Saint-Hilaire-de-la-Noaille, 116,  
200  
Saint-Jean-le-Vieux, 156, 205  
Saint-Jean-Pied-de-Port, 158, 205  
Saint-Jeanvrin, 46, 191  
Saint-Léonard-de-Noblat, 74, 195  
Saint-Palais, 152, 204  
Saint-Parize-le-Châtel, 30, 187  
Saint-Pierre-de-Frugie, 86, 196  
Saint-Pierre-le-Moûtier, 32, 187  
Saint-Pierre-les-Étieux, 40, 188  
Saint-Priest-la-Feuille, 66, 194  
Saint-Révérien, 18, 186  
Saint-Sever, 138, 204  
Sancoins, 162, 189  
Sarzac, 52, 192  
Sault-de-Navailles, 144, 204  
Saussignac, 178, 198  
Sauveterre, 150, 204  
Savignac, 120, 201  
Sermoise-sur-Loire, 28, 187  
Sorges, 92, 196  
Sourzac, 102, 197  
Thiviers, 90, 196  
Urzy, 24, 186  
Valigny, 36, 188  
Varennes, 52, 192  
Vézelay, 10, 185  
Vignes-le-Haut, 14, 185