

PELGRIMSWEG
VAN
VEZELAY
NAAR
ST.JEAN-PIED-DE-PORT

Zuidelijke variant via Nevers

*Bewerking van de beschrijvingen van de betrokken
regionale Jacobsgenootschappen*

*Nederlands Genootschap van Sint Jacob
Utrecht*

Omslag: Zonsopgang boven de basiliek van Vézelay.
(foto beschikbaar gesteld door La Maison du Visiteur in Vézelay).

Editie: 2^e druk, januari 2016

Let-op: Informatie, gps-tracks en updates op www.santiago.nl/vezelay
Download voor vertrek de update!

Uitgave: Werkgroep 'Pelgrimsweg Vézelay'
Nederlands Genootschap van Sint Jacob, Utrecht
via Gigaboek (www.gigaboekshop.nl)

ISBN 97890 8548 3915

Inleiding

Eind jaren negentig zijn twee routes vanuit Vézelay naar Saint-Jean-Pied-de-Port uitgezet: een *grande randonnée* (de GR 654) en de zogenoemde *voie historique* (= historische weg). De wandelroutes 'GR' zoeken bij voorkeur de kleine paden op, ook als dat betekent: méér kilometers. Het wandelplezier staat voorop. Een groep onder leiding van Monique Chassain stelde echter dat voor pelgrims Santiago voorop staat. De weg daarheen is al lang genoeg, 'onnodige' kilometers moeten worden vermeden.

Chassain baseerde haar route zoveel mogelijk op de *Codex Calixtinus* (12e eeuw, het oudste boek over de Camino) en andere oude bronnen, vandaar de naam: *historische weg*. Een enorm project. Een route met twee varianten (via Bourges en via Nevers), hetgeen betekende dat in totaal 1.200 kilometers werden gemarkeerd en beschreven. Ook werd een aantal pelgrimsherbergen uit de grond gestampt. En er werd zelfs gezorgd voor een Nederlandse vertaling van de routegids.

Maar alles heeft een keerzijde, ook de gedrevenheid van Chassain. Haar uitgesproken opvattingen over dé juiste weg leidden tot veel ruzies. Uiteindelijk besloot Chassain zelfs om haar routegids terug te halen uit de winkels! De gids was daarna alleen nog in de Nederlandse vertaling verkrijgbaar. Alles wat in jaren was opgebouwd, dreigde verloren te gaan. Zover is het gelukkig niet gekomen. Inmiddels is het werk van Chassain overgenomen door vijf Franse Jacobsgenootschappen. De route wordt weer actief onderhouden, beschrijvingen worden geactualiseerd, evenals overzichten van overnachtingsadressen, en er zijn GPS-tracks gemaakt. Het resultaat van al dat werk is voor iedereen toegankelijk op de websites van die Genootschappen, zij het vooral in het Frans.

Voor Nederlandse en Vlaamse pelgrims die niet zo goed uit de voeten kunnen met die taal is dat een flinke stap terug ten opzichte van de vertaalde gids van Chassain. Dat was voor ons de reden om in actie te komen en deze nieuwe, Nederlandstalige gids te maken.

De Franse Genootschappen noemen de route *la voie de Vézelay*. Elders wordt nog wel de Latijnse naam gebruikt: *Via Lemovicensis* (= de weg van Limoges, één van de hoofdplaatsen onderweg). Wij kozen voor: *de pelgrimsweg van Vézelay*.

Totstandkoming van de gids

Zoals hiervoor beschreven, is deze gids het werk van pelgrims voor pelgrims. Bij de Franse Genootschappen zijn tientallen vrijwilligers actief om de route te markeren, te beschrijven en te onderhouden. Andere

vrijwilligers ontvangen pelgrims in enkele informatiebureaus en herbergen langs de route.

Deze gids is tot stand gekomen met behulp van de beschrijvingen en de GPS-tracks van de volgende regionale Jacobsgenootschappen.

L'Association des Amis et Pèlerins de Saint-Jacques de la Voie de Vézelay
www.vezelay-compostelle.eu

1 Vézelay > Crozant

Amis et Pèlerins de Saint-Jacques de Compostelle du Limousin-Perigord
www.compostelle-limousin-perigord.fr/

2 Crozant > La Coquille

3 La Coquille > Sainte-Foy-la-Grande

L'Association des Amis de Saint-Jacques de Compostelle en Aquitaine
www.saint-jacques-aquitaine.com/

4 Sainte-Foy-la-Grande > Captieux

Société Landaise des Amis de Saint-Jacques et d'Etudes Compostellanes
<http://compostelle-landes.org/index.php?p=vezelay&lng=fr>

5 Captieux > Sault de Navailles

Association «Les amis du chemin de Saint-Jacques / Pyrénées-Atlantiques»
www.aucoeurduchemin.org

6 Sault de Navailles > Saint-Jean-Pied-de-Port

Helaas zijn er bij de verwerking van de aangeleverde Franse teksten - door de per regio verschillende wijze van werken - tamelijk grote verschillen geconstateerd in stijl en de mate van gedetailleerdheid. Daar hebben de vertalers weinig aan kunnen doen. Wel zijn zo zorgvuldig mogelijk (soms ter plaatse, maar veelal via Google StreetView) onduidelijke beschrijvingen gecontroleerd en zo nodig aangepast.

Aan deze Nederlandstalige versie heeft een kleine groep Nederlandse en Belgische vrijwilligers gewerkt, door teksten te vertalen, kaartjes en hoogteprofielen te maken, GPS-tracks te vervolmaken en het verzorgen van de eindredactie en de contacten met de uitgever:

- Vertaling: Arno Cuppen, Daniel Dierickx, Annette Knobbe, Klaas Mors, Karline Vandenbroecke
- Digitale tracks: Han Lasance
- Kaartmateriaal: Wobien Doyer
- Printklaar maken: Klaas Mors

U kunt als gebruiker een belangrijke bijdrage leveren, door veranderingen, fouten, e.d. die u onderweg ontdekt aan ons door te geven. Wij zorgen ervoor dat uw informatie zo snel mogelijk wordt verwerkt in een nieuwe versie, waarmee diegenen die na u op pad gaan nog beter uit de voeten kunnen. Bij voorbaat hartelijk dank!

Op de site www.santiago.nl/vezelay vindt u o.a. het e-mailadres waar u uw opmerkingen kwijt kunt. Tevens vindt u daar eventueel beschikbare tussentijdse updates en de te downloaden GPS-tracks.

Overzicht van de route



Ter beperking van de omvang van deze gids zijn de twee aanvangsvarianten in afzonderlijke gidsjes uitgebracht:

- de Noordelijke variant via Bourges (1N) en
- de Zuidelijke variant via Nevers (1Z, inclusief de variant via Augy).














Beide gidsjes bevatten de trajecten 2 t/m 6 en de variant over Bergerac. Vanaf Sainte-Foy loopt de route vrijwel gelijk met de nieuwe GR654-west.

Toelichting bij de routebeschrijvingen.

De routebeschrijvingen en de bijbehorende kaartjes worden steeds in samenhang gepresenteerd. Die samenhang wordt vergroot, doordat bij de route op elk kaartje (in rondjes) twee cijfers staan vermeld die het begin en het einde van de bijbehorende beschrijving aangeven. Deze cijfers worden in die beschrijving tussen [] en vet gedrukt weergegeven.

Afkortingen tussen haakjes in de routetekst zoals hieronder aangegeven verwijzen naar het einde van tekst, waar overnachtingsadressen en soms winkels en/of diensten worden vermeld.

Betekenis van de gebruikte afkortingen bij de onderdakinformatie (tenzij bij het betreffende traject anders is aangegeven):

| | |
|---|---|
|  | Pelgrimsonderdak bij particulieren ('Accueil pèlerin à domicile') |
|  | Hotel, hostel, B&B ('chambres d'hôtes') |
|  | Vakantiehuisje ('gîte') |
|  | Pelgrimsherberg/-gîte ('refuge pèlerin') |
|  | Onderdak bij een kerkelijke/religieuze instelling ('accueil et hébergement religieux') |
|  | Jeugdherberg ('auberge de jeunesse') / Onderdak voor jonge arbeiders ('foyer de jeunes travailleurs (FJT)') |
|  | Toeristenbureau/VVV ('office de tourisme') |
|  | Treinstation ('gare SNCF') |
|  | Restaurant |
|  | Café / bar |
|  | Camping |
|  | (Levensmiddelen)winkel ('alimentation') |
|  | Wifi |
| Donativo | Vrijwillige (maar faire !) donatie |
| Reserveren | Indien gevraagd, wordt aanbevolen uw reservering 24 tot 48 uur tevoren te maken. |

Inhoud

| | | | |
|--|----------|-------|-----|
| 1.1 Vézelay > Nevers | 105,0 km | | 10 |
| 1.2 Nevers > Saint-Amand-Montrond | 91,5 km | | 28 |
| 1.3 Saint-Amand-Montrond > Gargillesse | 101,6 km | | 42 |
| 1.4 Gargillesse > Crozant (Creuse) | 18,8 km | | 56 |
| 2.1 Crozant > La Souterraine | 24,5 km | | 62 |
| 2.2 La Souterraine > Bénévent-l'Abbey | 21,5 km | | 64 |
| 2.3 Bénévent > Châtelus-le-Marcheix | 19,4 km | | 68 |
| 2.4 Châtelus > Saint-Leonard-de-Noblat | 29,5 km | | 70 |
| 2.5 Saint-Léonard-de-Noblat > Limoges | 22,3 km | | 74 |
| 2.6 Limoges > Flavignac | 28,4 km | | 78 |
| 2.7 Flavignac > La Coquille | 29,5 km | | 82 |
| 3.1 La Coquille > Thiviers | 18,5 km | | 88 |
| 3.2 Thiviers > Sorges | 18,2 km | | 90 |
| 3.3 Sorges > Périgueux | 22,8 km | | 92 |
| 3.4 Périgueux > Château de Puyferrat | 26,5 km | | 96 |
| 3.5 Château de Puyferrat > Mussidan | 24,5 km | | 98 |
| 3.6 Mussidan > Sainte-Foy-la-Grande | 33,0 km | | 102 |
| 4.1 Sainte-Foy-la-Grande > Saint-Ferme | 27,8 km | | 108 |
| 4.2 Saint-Ferme > La Réole | 19,2 km | | 114 |
| 4.3 La Réole > Bazas | 36,8 km | | 118 |
| 4.4 Bazas > Captieux | 17,3 km | | 122 |
| 5.1 Captieux > grens van Les Landes | 12,5 km | | 126 |
| 5.2 Grens van Les Landes > Bourriot | 8,5 km | | 126 |
| 5.3 Bourriot > voormalig station Retjon | 5,9 km | | 128 |
| 5.4 Voormalig station Retjon > Roquefort | 7,3 km | | 128 |
| 5.5 Roquefort > Bostens | 8,3 km | | 130 |
| 5.6 Bostens > Bougue | 9,5 km | | 132 |
| 5.7 Bougue > Mont-de-Marsan | 10,0 km | | 134 |
| 5.8 Mont-de-Marsan > Benquet | 7,3 km | | 136 |
| 5.9 Benquet > Saint-Sever | 12,7 km | | 136 |
| 5.10 Saint-Sever > Hagetmau | 16,0 km | | 138 |
| 5.11 Hagetmau > Sault-de-Navailles | 14,0 km | | 142 |
| 6.1 Sault-de-Navailles > Orthez | 12,7 km | | 146 |

| | | | |
|---------------------------------------|---------|-------|-----|
| 6.2 Orthez > Sauveterre-de-Béarn | 22,8 km | | 148 |
| 6.3 Sauveterre-de-Béarn > Ostabat | 26,3 km | | 150 |
| 6.4 Ostabat > Saint-Jean-Pied-de-Port | 22,5 km | | 154 |

Varianten

| | | | |
|--------------------------------------|---------|-------|-----|
| 1.2a Nevers > Ainay via Augy | 56,5 km | | 160 |
| 3.4a Périgueux - Les Trois Frères | 27,5 km | | 168 |
| 3.5a Les Trois Frères > Bergerac | 30,3 km | | 170 |
| 3.6a Bergerac > Sainte-Foy-la-Grande | 31,0 km | | 176 |

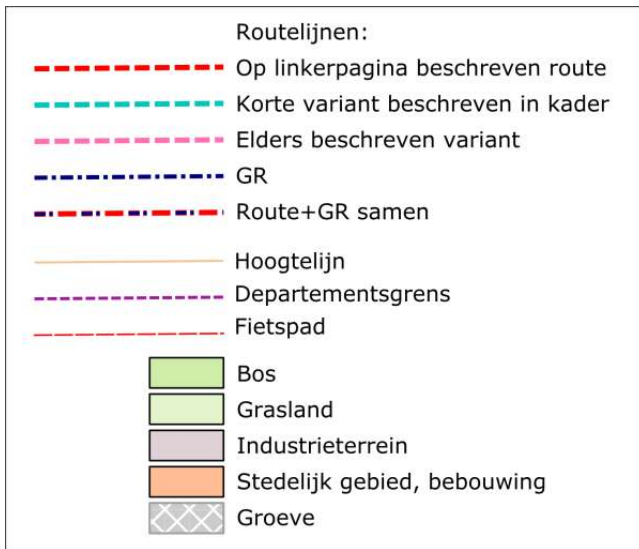
| | | |
|------------------------|-------|-----|
| Hoogteprofielen | | 182 |
|------------------------|-------|-----|

Overnachtingen

| | | |
|--|-------|-----|
| 1.1 Vézelay > Nevers | | 185 |
| 1.2 Nevers > Saint-Amand-Montrond | | 187 |
| 1.2a Variant via Augy | | 189 |
| 1.3 Saint-Amand-Montrond > Gargillesse | | 190 |
| 1.4 Gargillesse > Crozant | | 193 |
| 2 Crozant > La Coquille | | 194 |
| 3 La Coquille > Sainte-Foy-la-Grande | | 196 |
| 3a Variant via Bergerac | | 197 |
| 4 Sainte-Foy-la-Grande > Captieux | | 198 |
| 5 Captieux > Sault-de-Navailles | | 203 |
| 6 Sault-de-Navailles > St. Jean-Pied-de-Port | | 204 |

| | | |
|----------------------------|-------|-----|
| Plaatsnamenregister | | 207 |
|----------------------------|-------|-----|


Verklaring bij de kaartjes



Balisage

De balisage (=bewegwijzering) onderweg is nogal divers. Vanaf eind 2014 is men begonnen met het aanbrengen van een universele balisage, waarbij de methodiek van de GR(P)[®] wordt gevolgd. In plaats van de rood-witte of rood-gele kleuren, worden de kleuren geel en blauw gebruikt.

Het vervangen van de diverse huidige markeringen zal echter nog geruime tijd vergen.









Hoewel wij tot het moment van voltooiing geen grote praktische problemen verwachten, staat op de downloadpagina van de werkgroep een document, waarin de diverse voorkomende manieren van baliseren staan toegelicht.

Zie: www.santiago.nl/downloads-van-de-gidsen-pelgrimsweg-vezelay voor de laatste informatie.

1. Vézelay > Crozant via Nevers (zuidelijke route)

1.1 Vézelay > Nevers: 105 km

Km 0.0 Vézelay (      diensten): vanaf de basiliek [1], door de straten Saint-Pierre en Saint-Etienne naar beneden, naar de Porte du Barle.

Km 0.6 Linksaf de D957 op, richting Saint-Père en Avallon.

Km 0.7 Op de kruising, rechtdoor op de D957.

Km 0.8 In de bocht, rechtsaf de onverharde weg in (markering GR654).

Km 1.0 Splitsing: linksaf (toren van Saint-Père in zicht, beneden in het dal).

Km 1.7 Kruising, rechtdoor.

Km 2.4 De onverharde weg gaat over in asfalt, loop Saint-Père binnen via de Chemin de Saint-Christophe; na 50m, op het kruispunt: rechtdoor, langs een watertje.

Km 2.5 Vertakking, neem de middelste weg 'Rue des Pierres'.

Km 2.6 Kruising met de D958 (put): linksaf, richting de kerk. Ga verder langs de kerk, rechtdoor op de D958.

Km 3.0 Kruising met de D957 («Stop»), rechtsaf, steek de Cure over (*let op: drukke weg*).

Km 3.1 Na de brug, rechtsaf, de D36, richting Usy en Quarré-les-Tombes.

Km 3.6 Verlaat de D36 en sla rechtsaf een onverharde weg in, op de hoek van de camping (telefooncel).

Km 5.3 Passeer een beekje.

Km 5.4 Kruising met de D53: verder over de onverharde weg, door de velden.

Km 6.8 Aankomst op de D353, in Précy-le-Moult: rechtsaf. 50m verderop: plein met het gemeentehuis van Pierre-Perthuis: verder op de D353, die naar rechts draait.

Km 7.2 Laat het weggetje naar La Roche Percée rechts liggen en ga verder op de D353.

Km 7,8 Aankomst in Pierre-Perthuis (links een gedenkteken voor de gevallenen, rechts een kruis).

Km 7.9 Brug over de Cure.

Km 8.1 Pierre-Perthuis: kerk (rechts omhoog). Loop door het dorp, via de versterkte poort. Ga vóór de D958 linksaf: een weggetje dat afdaalt richting Les deux ponts.

Km 8.3 Kruispunt: ga verder, links naar beneden.

Km 8.4 Verlaat de weg die afdraait en neem het pad tegenover. Steek 50m verderop een bruggetje over het beekje de Soeuvres over en blijf het stijgende pad steeds rechtdoor volgen (oude Romeinse weg).

Km 8.8 Splitsing, linksaf en ga rechtdoor omhoog, door de bossen van

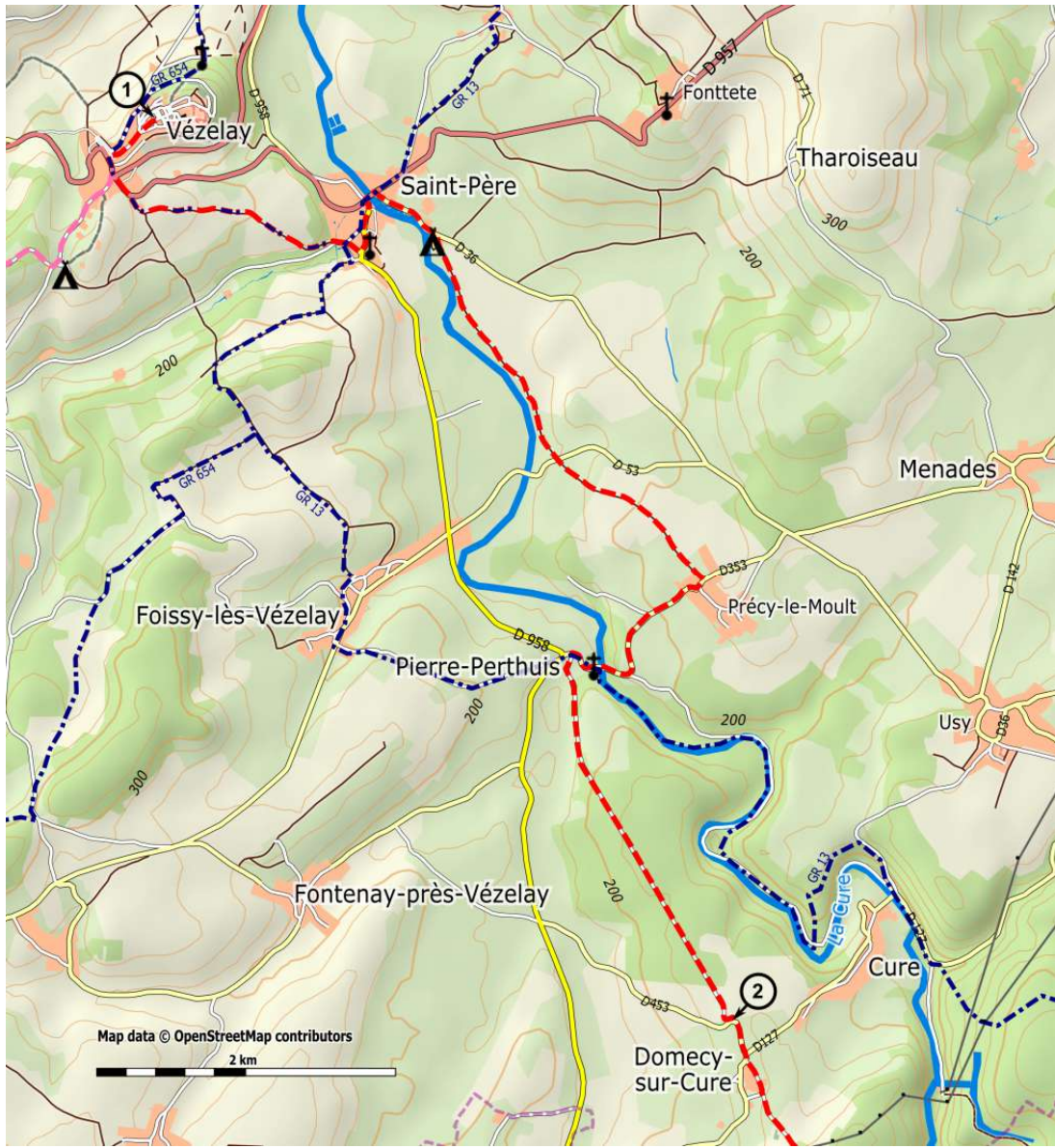
Epenay.

Km 9.4 Kruising van paden: weer rechtdoor.

Km 10.0 Pad van rechts (route voor mountainbikers): steeds rechtdoor.

Km 10.3 U komt uit op een weggetje (Chemin du barrage de Malassis):
rechtdoor, richting het kasteel van Domecy-sur-Cure.

Km 10.8 Kruising met de D453 (Place du Château): linksaf, om de
gebouwen van de boerderij heen. [2]



Traject 1.1

Km 10.8 Om de gebouwen van de boerderij heen. [2]

Km 11.1 Kruising met de D127 (Place de Domecy). Domecy-sur-Cure (🏠
👉) [Usy (👉)](zie kaartje vorige bladzijde) [Cure (👉)]. Rechtdoor C6
(Route de Culètre), richting Culètre en Villars. Voor kerk rechtsaf 300m.

Km 11.4 Kruising: rechtdoor.

Km 11.6 Begraafplaats (waterkraan).

Km 11.8 In de bocht, verlaat de weg en neem het pad naar rechts, omhoog
(markering «VTT») en ga steeds rechtdoor (oude Romeinse weg).

Km 12.8 Kruising: rechtdoor.

Km 13.3 Kruising: rechtdoor, passeer een slagboom

>>> (grens van de departementen Yonne en Nièvre).

Km 14.4 U komt uit achter het kasteel van Bazoches (stenen omheining):
verder over een weggetje, dat afdaald.

Km 14.5 Passeer de ingang van het kasteel (kruis). Vervolg de weg,
afdalend naar het dorp.

Km 15.0 Carrefour (= kruising) de Bourg-Bassot (kruis): vervolg het
weggetje richting de kerk.

Km 15.4 Bazoches (👉 || 🏠 post): kerk. Er tegenover: verder naar beneden,
tegen het eenrichtingsverkeer in.

Km 15.5 Steek de D958 over. Neem daar tegenover een onverhard pad dat
sterk afdaald, een beekje over steekt en weer omhoog gaat.

Km 15.7 U komt uit op een weggetje, ga daar tegenover verder via een weg
die omhoog gaat.

Km 15.8 In de bocht: verlaat de weg en neem, linksaf, een onverhard pad
dat omhoog gaat.

Km 16.3 Rechts: uitzicht richting de kerk van Saint-Aubin-les-Chaumes
(XVIe eeuw) en verderop Vézelay.

Km 16.8 Chapelle Saint-Roch, oude pelgrimsplek.

Km 17.4 U verlaat het bos: volg het pad tussen velden en de rand van het
bos.

Km 17.5 Kruising van paden: linksaf, langs het veld.

Km 17.7 Grenssteen Parc naturel du Morvan: Bois de Galloire.

Km 18.0 Vertakking van paden: rechtsaf, omhoog.

Km 18.6 Kruising: verder via het grindpad, dat afdaald richting
Neuffontaines, uitzicht op de kapel van Mont Sabot.

Km 19.4 U komt uit op asfalt.

Km 19.5 Kruising met de D128: rechtsaf, het dorp in. Steek de brug over de
Armanche over.

Km 19.7 Neuffontaines: kerk. Linksaf de C4 op, richting Chitry, omhoog.

Km 20.1 Rood kruis (tussen vier lindebomen): vervolg de C4.

Km 20.8 **Kruising met de D42 («Stop» en kruis).** Oversteken en de C4 vervolgen, richting Chitry. *Rechts op de heuvel is de Chapelle du Mont Sabot (XII^e eeuw) zichtbaar.*

Km 21.2 **Vertakking:** verlaat de C4 en neem het weggetje links, dan steeds rechtdoor. [3]



Traject 1.1

Km 21.2 Vertakking: verlaat de C4. [3]

Km 21.9 Carrefour de la Croix de Mont Vieille: er tegenover verder, naar beneden (wasplaats).

Km 22.5 Vignes-le-Haut (⚡||); kruising: rechtsaf, naar beneden (kapel).

Km 23.0 Kruising met de D217: linksaf.

Km 23.2 Vignes-le-Bas; verlaat bij de ingang van het gehucht de D217 en neem een onverhard pad naar rechts (op de hoek van het eerste huis); vervolgens, na 50m, op een kruising van paden: rechtsaf. Loop verder, tussen weilanden en velden door, flink omhoog (*panorama*).

Km 25.0 Aankomst in Le Chemin (Gemeente Anthien) (🏠🏠) de herberg *l'Esprit-du-Chemin*, bij een splitsing (put): rechtsaf.

Km 25.1 Linksaf, omhoog.

Km 25.2 Kruising en «plein» van het gehucht (mooi wegwkruis en put); neem bij het wegwkruis het met gras begroeide pad naar links, naar beneden (Rue de la Messe).

Km 26.1 U komt uit op de D6 (missie kruis): linksaf richting de kerk.

Km 26.3 Anthien (kerk); neem de straat rechts van de kerk; 50m verderop, op de kruising: neem de D284 naar rechts en ga rechtdoor. Bruggetje over het beekje de Drémont.

Km 28.2 Kruising (rechts Chasseigne): rechtdoor.

Km 28.3 Kruising: verlaat de D284 en neem de C3 naar rechts, richting Sancy-le-Bas en Charpuis.

Km 28.8 Sancy-le-Bas (kruis): rechtdoor.

Km 28.9 Vertakking: naar rechts, verder over de C3 (wasplaats).

Km 29.4 Kruising: rechtsaf, richting Charpuis.

Km 30.0 Croix de Charpuis (🏰), rechtdoor.

Km 30.8 T-Kruising: schuin linksaf.

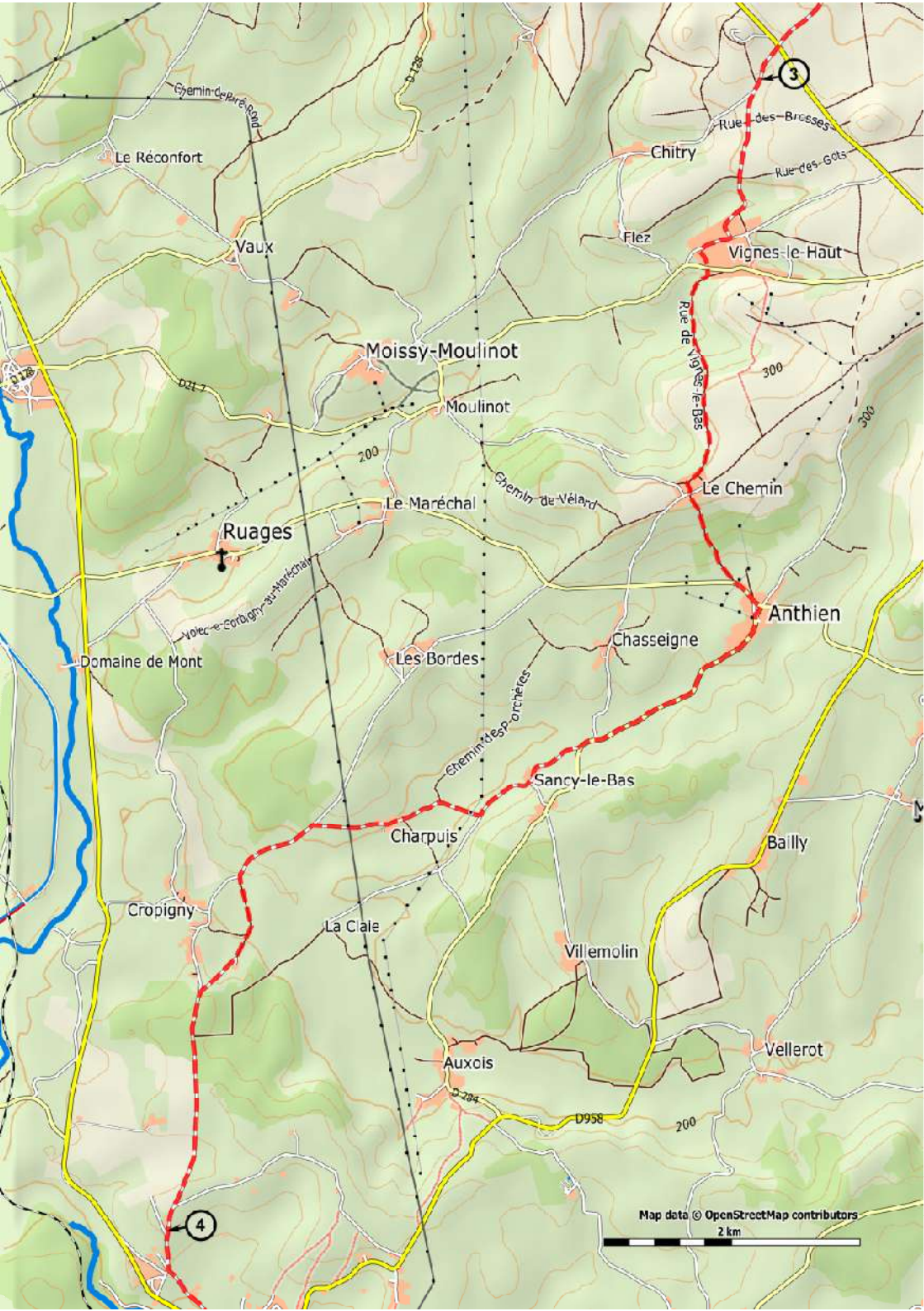
Km 31.4 Brug over de Auxois; 50m verderop: linksaf op een onverharde weg.

Km 31.9 Kruising van paden: neem, tegenover, de oude Romeinse weg, eerst onverhard en daarna, vanaf Buissons, geasfalteerd.

Km 32.4 U komt uit op een weg (het kruispunt van Buissons in Cropigny): neem de weg naar links.

Km 34.2 Kruispunt (reservoir en bordje 'Corbigny'): rechtdoor.

Km 34.4 Kapel (XVIII eeuw), uitzicht op de daken en de sequoia van Saint-Léonard. [4]



Le Réconfort

Vaux

Moissy-Moulinot

Moulinot

Ruages

Le Maréchal

Vignes-le-Haut

Le Chemin

Anthien

Chasseigne

Les Bordes

Sancy-le-Bas

Charpuis

Bally

Cropigny

La Claise

Villemolin

Auxcis

Villerot

Map data © OpenStreetMap contributors
2 km

Traject 1.1

Km 34.4 Kapel (XVIIe eeuw). [4]

Km 34.7 Kruis en kapel van Sarre (aan uw rechterhand): verlaat de weg en neem een pad naar links, richting het kerkhof, u passeert de Fontaine Sainte-Agathe op 50m.





Km 34.9 Kerkhof (waterkraan): rechtdoor, via de Allée de la Fontaine Sainte-Agathe.

Km 35.2 Kruising: er tegenover verder via de Rue de la Coulemelle.

Km 35.6 Rechtsaf, de Rue Gabereau in.

Km 35.7 Kruising: linksaf de Rue des Capucins in.

Km 35.8 Kruising: rechtdoor verder tot «Stop», daarna naar rechts om vervolgens de twee takken van het riviertje over te steken, via de rue Saulet.

Km 36.0 Corbigny (    diensten) kerkplein aan de linkerhand. Bij «Stop»: rechtsaf naar het plein van het Hôtel de Ville (stadhuis), dan linksaf, de Grande rue in, en rechtdoor vervolgen via de Rue des Forges.

Km 36.6 Ronde: er tegenover verder, via de Avenue Saint-Jean, richting Prémery, Nevers.

Km 36.8 Spoorwegovergang en vertakking. Rechtdoor verder via de Avenue Jules Renard (D977bis), richting Chitry, Prémery, omhoog lopend.

Km 37.0 Rechtsaf de doodlopende straat in, rechtdoor.

Km 37.4 Einde van het asfalt: rechtdoor over de grindweg, die omhoog gaat (oude Romeinse weg). Links uitzicht op het kasteel van Chitry.

Km 38.6 Watertoren aan de rechterhand.



Km 38.7 Kruising van paden (wegkruis): rechtdoor verder, richting huizen, afdalend.

Km 38.8 Maison de Jules Renard aan de rechterhand.


Km 38.9 Kruising: rechtsaf, daarna rechtdoor.

Km 39.0 Kruising (put en wegwijk): rechtsaf.

Km 39.2 Kruising: linksaf, omhoog, richting de kerktoren.

Km 39.3 Chitry-les-Mines ( ): kerk; Place Jules Renard. Verder langs het monument voor de gevallen en het monument voor Jules Renard. Bij de hoek van het laatstgenoemde monument rechtsaf, afdalend. Op de kruising: rechtsaf, naar de rivier, afdalend.

Km 39.4 Linksaf, de brug over de Yonne.

Km 39.6 Aan het einde van de brug: volg de D977bis weer tot aan Chaumot () vlak vóór de brug over het kanaal.

Km 39.7 Steek de brug over het kanaal van de Nivernais over.

Km 39.8 Kruising: neem de tweede weg links (D181), stijgend.

Km 40.1 Kruising: rechtdoor verder.

Km 40.3 Kruising: linksaf, stijgend, richting Le Bouquin.

Km 42.1 Le Bouquin (versterkte boerderij): rechtdoor verder, tussen het huis en een loods door (*terugkijkend een mooi uitzicht op de Morvan*).

Km 43.4 Kruising: rechtsaf, rechtdoor.

Km 43.5 Vertakking: linksaf, rechtdoor (*mooie lindenlaan*).

Km 44.0 Kerkhof (waterkraan): rechtdoor verder (aan de linkerhand een privé weg).

Km 44.3 Kruising van de D146 (100m verderop: Pazy, aan de rechterhand): linksaf.

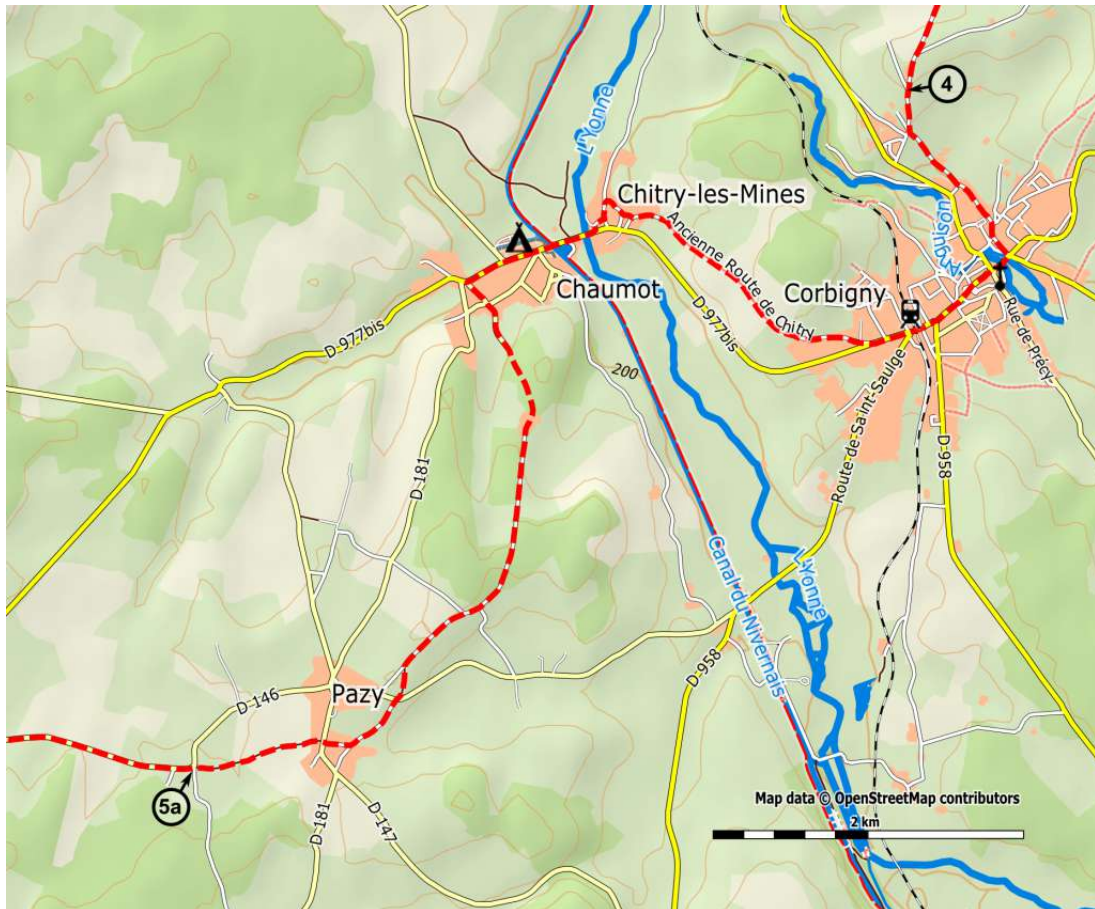
Km 44.5 Kruising («Stop»): rechtsaf.

Km 44.9 Kruising van de Boîte aux Loups (afvalstation): rechtsaf.

Km 45.1 Kruising met de D147 (gemeentehuis van Pazy 50m verderop): er tegenover verder (bord 2t), dan de onverharde weg.

Het weggetje gaat vlak langs de plek waar vroeger een quarantainelokaal was voor pelgrims die uit gebieden kwamen waar de pest heerste.

Km 46.0 Aankomst in Prélichy: neem er tegenover de D146 richting Guipy en ga steeds rechtdoor verder. [5a]



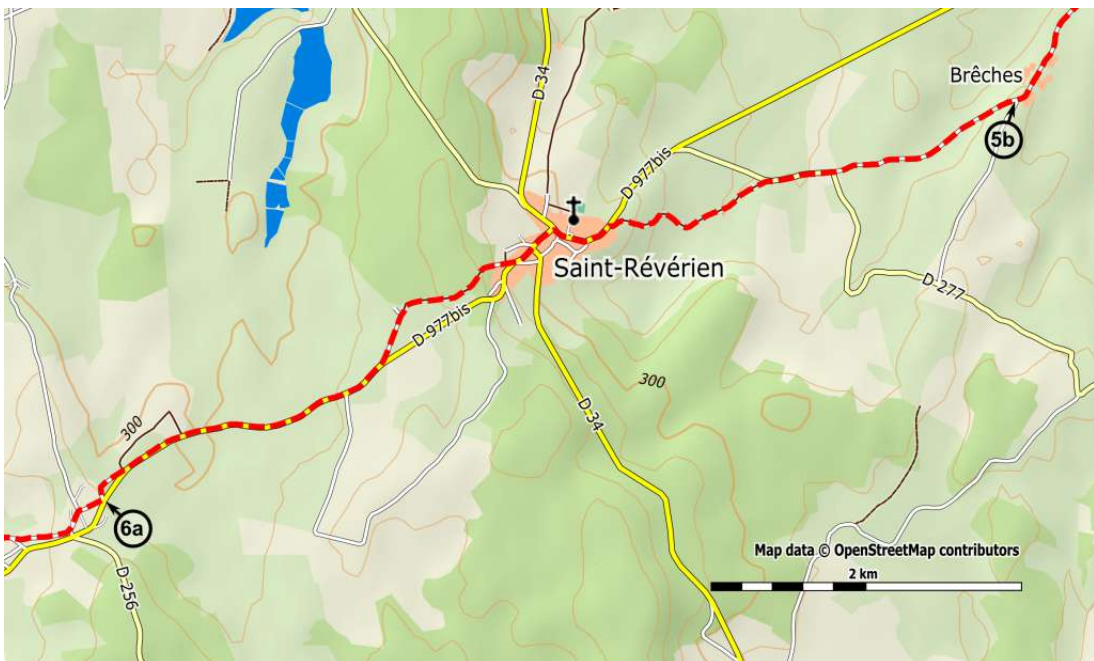
Traject 1.1

- Km 46.0 Aankomst in Préligny: ga steeds rechtdoor verder. [5a]
- Km 48.7 U loopt Guipy binnen (Route de Pazy), kruising (kruis): er tegenover verder.
- Km 48.8 Kruising met de D135 (Place Saint-Michel): twee keer rechtsaf, richting de kerk, via de Route des Etangs.
- Km 48.9 Kruising van de D977bis («Stop») Guipy (      post) neem de D977bis naar links (Rue Saint-Jacques de Compostelle), richting Saint-Révérien, Prémery. (*Let op het verkeer!*)
- Km 49.3 Verlaat de D977bis en neem de C1 naar links (Rue de la Chaume des Chiens), richting Vitry-Laché.
- Km 49.4 Verlaat de C1, sla rechts een kleine weg in (Rue des Bouchons), richting Les Bouchons.
- Km 49.6 De weg gaat over in een onverhard pad, stijgend. Rechtdoor verder, tussen hagen.
- Km 51.6 Aankomst op een kleine weg (de C2): linksaf, omhoog en ga rechtdoor verder,
- Km 52.5 Het gehucht Brêches: loop door het gehucht.
- Km 52.7 Kruising (kruis): laat een vertakking links liggen en ga rechtdoor verder. [5b]
- Km 53.9 La Maison rouge: rechtdoor verder, afdalend.
- Km 54.1 Kruising met de D277: rechtdoor verder richting Saint-Révérien.
- Km 54.4 Brug over de Vaucreuse.
- Km 54.6 In de bocht: verlaat de D277 en neem links de onverharde weg. Volg deze rechtdoor, daarna langs een beek verder (lastige passage bij slecht weer: modder en begroeiing), dan omhoog naar Saint-Révérien.
- Km 55.8 Aankomst op de D977bis (kruis); bij aankomst in Saint-Révérien: linksaf.
- Km 56.2 Saint-Révérien ( ): gemeentehuis (refuge) en kerk (aan de rechterhand). Loop het dorp uit via de D977bis, richting Saint-Saulge en Prémery.
- Km 56.4 Kruising met de D34: Links verder via de D977bis.
- Km 56.6 Kruising van de Route de Saint-Saulge (D34): rechtdoor verder via de D977bis, stijgend, richting Moussy, Prémery.
- Km 56.7 Bij het uitlopen van het dorp, vóór de bocht: verlaat de D977bis en neem een weggetje schuin rechts, omhoog (oude Romeinse weg).
- Km 56.9 Vervolg de onverharde weg.
- Km 57.0 Vertakking: linksaf, omhoog.
- Km 57.1 Kruising van paden: er tegenover verder, de bosrand volgend.
- Km 57.6 Aankomst op een kleine weg (huizen): linksaf.
- Km 58.0 Terug op de D977bis (*opletten!*): rechtsaf.
- Km 58.2 Sancenay: verder (*rechts uitzicht op de heuvel van Montenoison*).
- Km 59.3 Les Ombreaux: steeds rechtdoor verder.

Km 60.0 Verlaat de D977bis en neem de kleine weg naar rechts («Stop»), richting Champlin, Le Tranchy, omhoog.

Km 60.4 Kruising: er tegenover verder, richting Moussy

Km 60.6 Kruising: laat de D977bis links liggen en ga rechtdoor verder, afdalend, naar de kerk. [6a]



Traject 1.1



Km 60.6 Rechtdoor verder, afdalend, naar de kerk. **[6a]**


Km 61.0 Plein en vertakking: rechtsaf, afdalend,

Km 61.3 Moussy (bar-brasserie) kerk, er tegenover rechtdoor verder, via de Rue de Croix.

Km 61.7 Uitgang van het dorp.

Km 62.1 Terug op de D977 bis («Stop») (kruis): rechtsaf, rechtdoor (*let goed op het verkeer!*). Brug over de beek de Montgazon.

Km 63.1 Hoogste punt. Na 50 m bij afslag naar Oulon( ) rechtdoor.

Km 66.1 Boulon [gemeente Lurcy-le-Bourg ()]: Carrefour des Fontaines met de D107 (kruis). Neem de D107 naar links, richting Lurcy-le-Bourg, Nolay, omhoog.

Km 67.0 Vilaine: loop het gehucht door, afdalend, rechtdoor via de D107.

Km 67.7 Brug over de Grenotte.

Km 67.8 Brug over de Nièvre. 50m na de brug: neem rechts de C3, richting Le Breuil. **[6b]**

Km 68.9 Carrefour de Breuil (put): verder via de C3 aan de rechterhand.

Km 69.1 Vertakking: links verder, rechtdoor.





Km 69.6 Kruising: rechtdoor verder, laat Le Gué rechts liggen.

Km 70.1 Kruising met de D38 («Stop»): rechtsaf.

Km 70.8 Bordje Prémery.

Km 71.9 Brug over de spoorlijn. Rechtdoor verder, Prémery in, via de Rue de Lurcy.

Km 72.6 Rechtsaf de Rue du Pavé in, rechtdoor tot het kasteel. Loop rechts om het kasteel heen en sla rechts de Rue de la Halle in, naar de Place de l'Eglise.

Km 73.0 Prémery (    diensten). Rechtsaf de Rue de la Halle in, rechtdoor verder, steek het plein bij het gemeentehuis over, en neem de Grande Rue.

Km 73.4 Kruising: neem er tegenover de D148 (Rue Auguste Lambiotte), richting Pourcelanges, Nolay. Rechtdoor verder, langs de fabrieken van Sobral.

Km 74.5 Vóór de spoorwegovergang: verlaat de D148 en neem de tweede grindweg naar rechts (Chemin du Laitier), tussen haag en hek, langs de spoorlijn.

Km 74.8 Kruising van paden: rechtdoor verder.

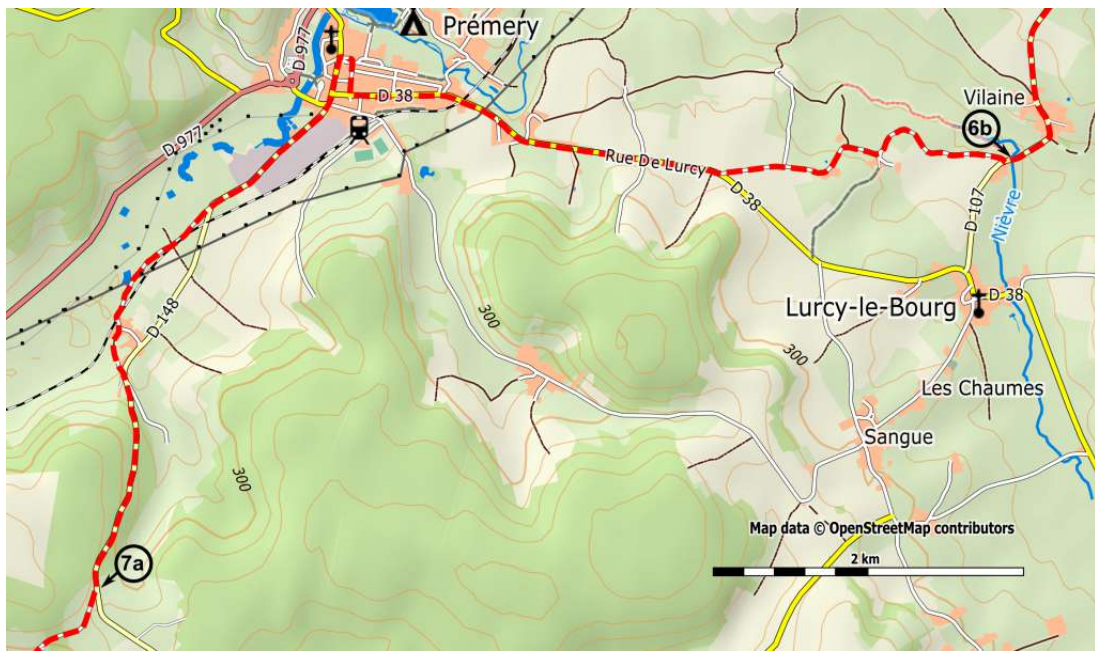
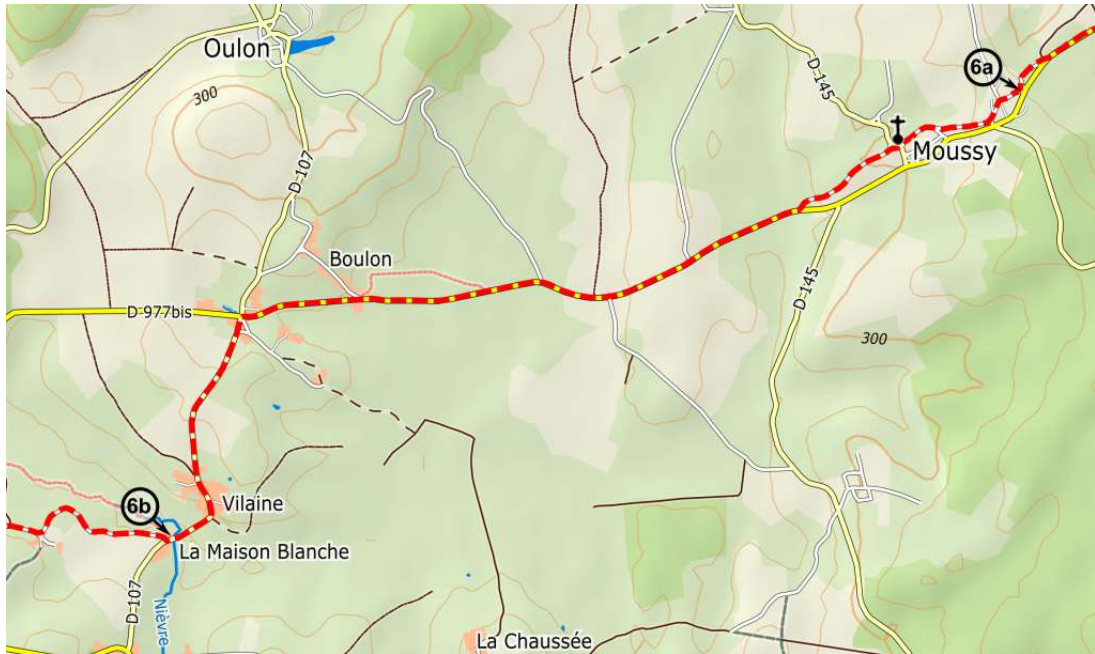
Km 75.5 Links naar de spoorwegovergang, u komt uit op asfalt; er tegenover verder, stijgend.

Km 75.6 Carrefour de Pourcelanges: rechts een onverharde weg in, verder omhoog.

Km 75.9 Aankomst op de D148: neem de D148 naar rechts, stijgend.

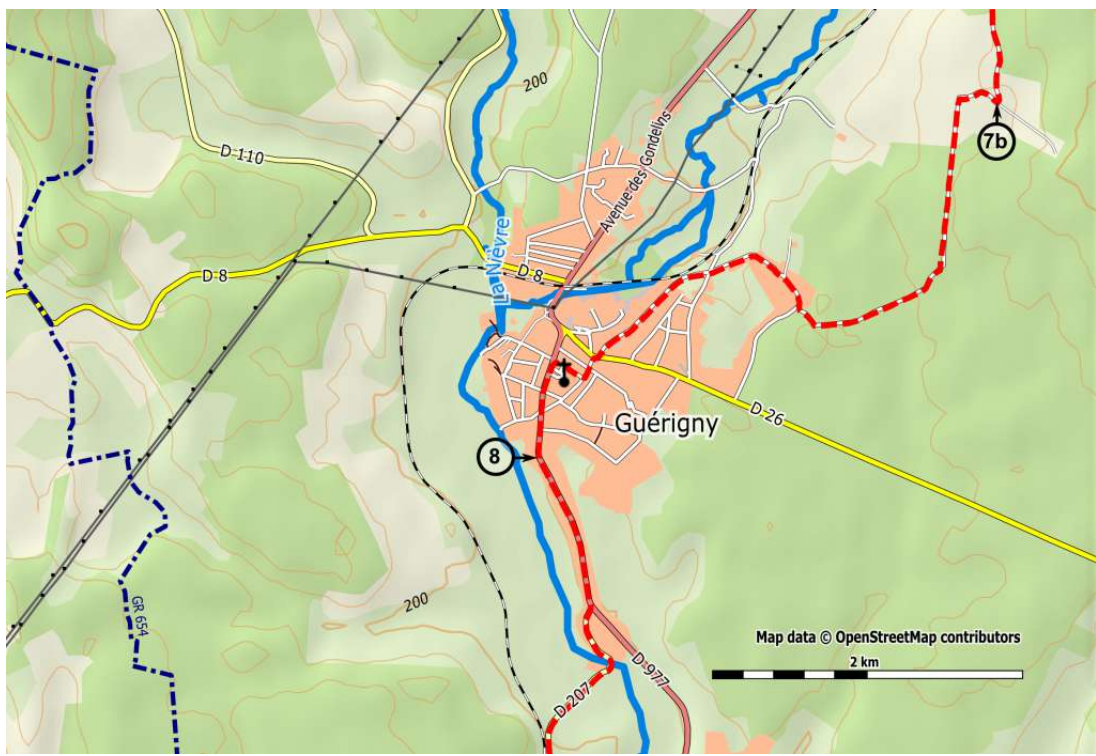
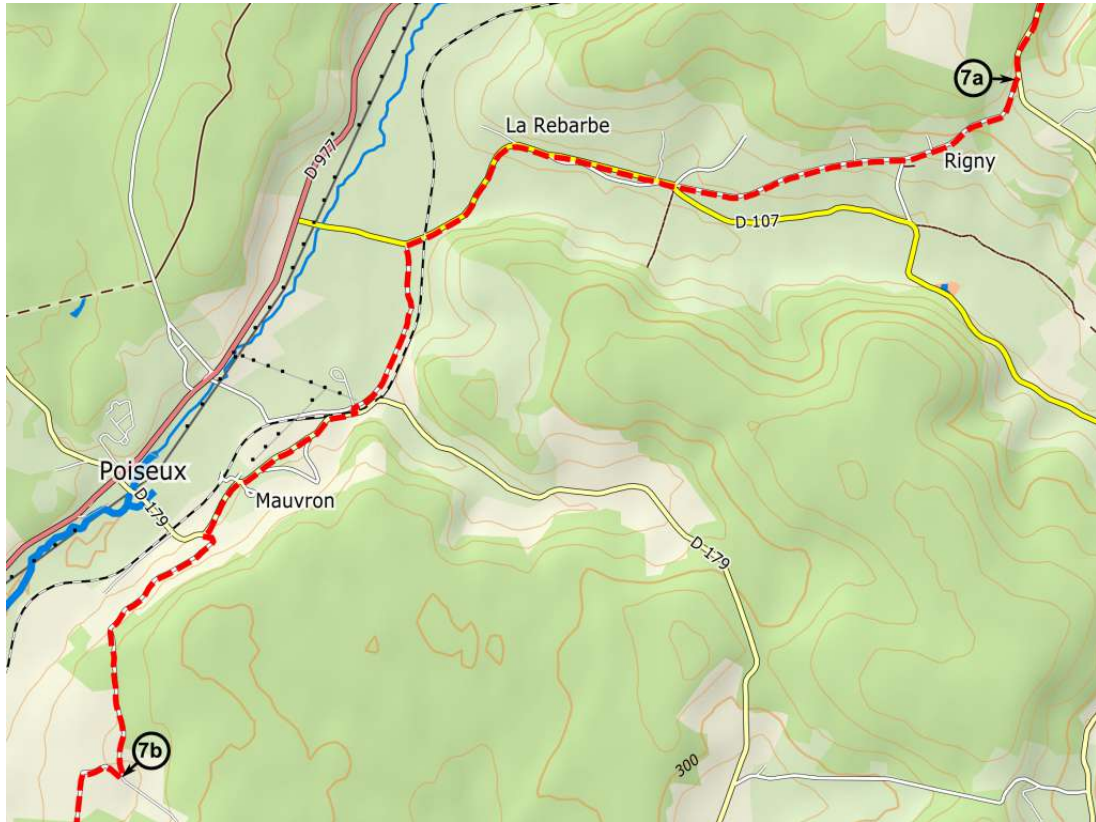
Km 76.0 Laat de Route des Vallons links liggen en vervolg via de D148, stijgend, door het bos van Prémery.

Km 77.4 Vertakking: verlaat de D148 en neem de C3 naar rechts, richting Rigny, Bourgareau. [7a]



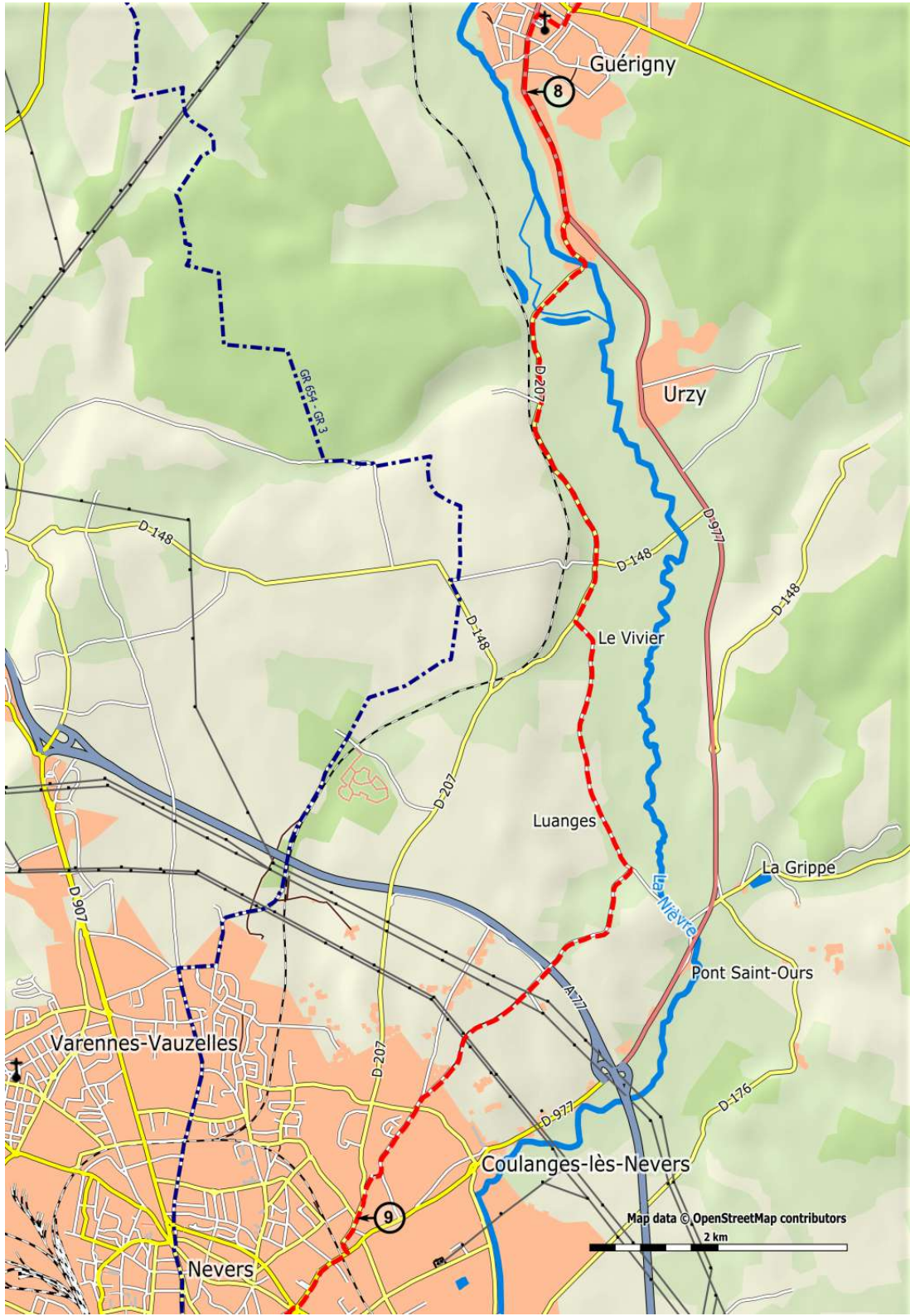
Traject 1.1

- Km 77.4 C3 richting Rigny, Bourgareau. [7a]
- Km 78.0 Rigny: rechtdoor verder, het gehucht door.
- Km 78.5 Kruising: rechtdoor verder, laat de C9 (Nolay) links liggen.
- Km 80.0 Carrefour du Bourgareau (school): rechtdoor verder, via de D107.
- Km 81.2 Kruising: verder via de D107. Laat Rebarbe rechts liggen, in de bocht (doodlopende weg).
- Km 81.7 Brug over de Renèvre.
- Km 81.9 Tweede brug over de Renèvre.
- Km 82.0 Spoorwegovergang.
- Km 82.2 Kruising: verlaat de D107 en ga linksaf.
- Km 82.7 Kruising: verder langs de spoorbaan (laat de spoorwegovergang en het wachtershuisje n°107 links liggen), bruggetje.
- Km 83.4 Carrefour du Fourneau (rechts het kasteel van Belouse): linksaf, de spoorlijn over, dan meteen rechts via de D179, rechtdoor verder. Laat een doodlopende weg links liggen.
- Km 84.3 Mauvron: loop het dorp door en vervolg de D179.
- Km 84.8 Kruising: verlaat de D179 en neem een weggetje helemaal naar links (richting Fontaine-du-Bois), stijgend, en steeds rechtdoor verder.
- Km 86.3 Kruising (links verboden voor alle voertuigen): steeds rechtdoor verder.
- Km 87.9 Kruising (La Fontaine-du-Bois): rechtsaf, laat een doodlopende weg links liggen. [7b]
- Km 87.2 Vervolg de weg die helemaal naar links draait (Route forestière de Poiseux).
- Km 88.3 Kruising van bospaden (picknick plaats): volg de weg die naar rechts draait (Route forestière de la Quellerie), daarna aankomst in het wijkje Quellerie.
- Km 89.4 Ronde: bij «Stop»: neem rechtsaf de Rue Roger Melnick, het wijkje in, volg de weg naar beneden.
- Km 90.1 Kruising (Rue de Villemenant/Route de Marcy): rechtdoor verder via de Rue Emile Frébault.
- Km 90.5 U passeert oude fabrieken.
- Km 91.1 Kruising van de D26 (Rue de Balleray): er tegenover verder, richting het college, via de Rue Masson. Steek schuin het pleintje over. Neem vervolgens de lindelaan: Rue du Dr Beaume.
- Km 91.2 Aankomst op de Place de la Liberté: linksaf naar de kerk.
- Km 91.3 Guérigny (☪ ☪ ☪ ☪ diensten). Rechts langs de kerk, de Rue Jean Jaurès oversteken en terug op de D977.
- Km 91.4 Neem de D977 naar links, richting Nevers (Grande Rue vervolgens Avenue Charles Dariaux).
- Km 92.0 Bordje einde Guérigny - begin Urzy-Demeurs. [8]



Traject 1.1

- Km 92.0 Bordje einde Guérigny - begin Urzy-Demeurs. [8]
- Km 93.1 Kruising (in een bocht, na een bushalte): verlaat de D977 en neem rechts de Rue de l'Usine (D207), richting Salle des Fêtes. Verder, afdalend, laat de Place de la Liberté rechts liggen.
- Km 93.5 Neem rechts de brug over de Nièvre, op de hoek van een fabriek, passeer vervolgens een bruggetje. Bordje einde Urzy.
- Km 94.1 Tweede brug over de Nièvre.
- Km 94.3 Carrefour de Contre (Haras d'Urzy): er tegenover rechtdoor verder (Route de la Coquillerie).
- Km 94.8 Carrefour de Chantemerle (Bocage de Niffon): rechtdoor verder (Route de la Gare), langs de spoorlijn.
- Km 95.5 Le Plessis (voormalig station van Urzy) (*links uitzicht op het kasteel van Bordes, XI-XVIIe eeuw*).
- Km 96.3 Kruising met de D148 (begraafplaats, waterkraan). [Urzy (☞ ☳)]. Rechtdoor verder via de D148, richting Varennes. *Links uitzicht op het kasteel van de bisschoppen van Nevers, XVIIe eeuw.*
- Km 96.8 Carrefour de Vivier: verlaat de D148 en neem de VC 1 naar links, richting Pont-Saint-Ours.
- Km 96.9 Le Vivier: loop het gehucht door.
- Km 97.8 Carrefour du Foulon (kruis, 50m verderop, rechterkant): rechtdoor verder, laat Feuilles rechts liggen.
- Km 98.4 Luanges: loop het gehucht door.
- Km 98.9 Na een eerste onverharde weg en vóór het bordje Les Buttes Pont-Saint-Ours (☞ ☳): neem rechts de grindweg.
- Km 99.3 Kruispunt van het kasteel van Luanges: rechtdoor, omhoog naar het bos.
- Km 99.5 Laat een pad links liggen en loop verder.
- Km 100.0 Brug over de snelweg A77: rechtdoor verder.
- Km 100.1 Kruising aan de rechterhand: rechtdoor verder.
- Km 100.3 Verlaat de weg (die naar links draait, richting Les Lombreaux) en ga rechtdoor verder via de onverharde weg.
- Km 101.0 Kruispunt van paden: rechtdoor verder. Het pad komt uit op het asfalt (Chemin de la Tuilerie) (CR16), verder door een woonwijk.
- Km 101.5 Kruising (*geef voorrang*): linksaf (Rue des Bruyères) (VC3).
- Km 101.6 Kruising (missiekruis): rechtdoor verder via de Rue des Filles.
- Km 101.9 Kruising, rechtdoor verder (*uitzicht op de kathedraal*).
- Km 102.2 Verlaat de Rue des Filles; neem het weggetje rechts, naar beneden
- Km 102.5 Kruising (*geef voorrang*): neem links de Rue des Chaumottes (D207).
- Km 102.6 Kruising (bord bebouwde kom Nevers): er tegenover verder via de Rue de la Pique. [9]



Guérigny

Urzy

Le Vivier

Luanges

La Grippe

Pont Saint-Ours

Coulanges-lès-Nevers

Varennes-Vauzelles

Nevers

Map data © OpenStreetMap contributors
2 km

8

9

Traject 1.1

Km 102.6 Verder via de Rue de la Pique. [9]

Km 103.0 Kruising met de D977 («Stop»): rechtsaf (Rue Mlle Bourgeois), onder de spoorwegbrug door.

Km 103.1 Kruising (verkeerslichten): rechtdoor (dit is nog steeds de Rue Mlle Bourgeois). (*Voormalige kapel Saint-Silvain en, er tegenover, voormalig leprozenhuis La Petite Vallière*).

Km 103.6 Kruising/rotonde La Croix Joyeuse: oversteken, neem er tegenover de Rue Jean Jaurès, richting Centre-ville.

Km 103.9 Place Chaméane (*voormalige poort van Barre: toegang voor de pelgrims naar de oude stad*): oversteken en neem er tegenover de Rue de la Barre, afdalend, richting de kerk Saint-Etienne.

Km 104.1 [**begin stadsk kaart**] Kruising: neem links de Rue du Charnier. Kerk Saint-Etienne: loop rechts om de kerk heen, steek de Place de la Charte over en vervolg de Rue de la Barre naar links, dan de Rue Saint-Etienne.

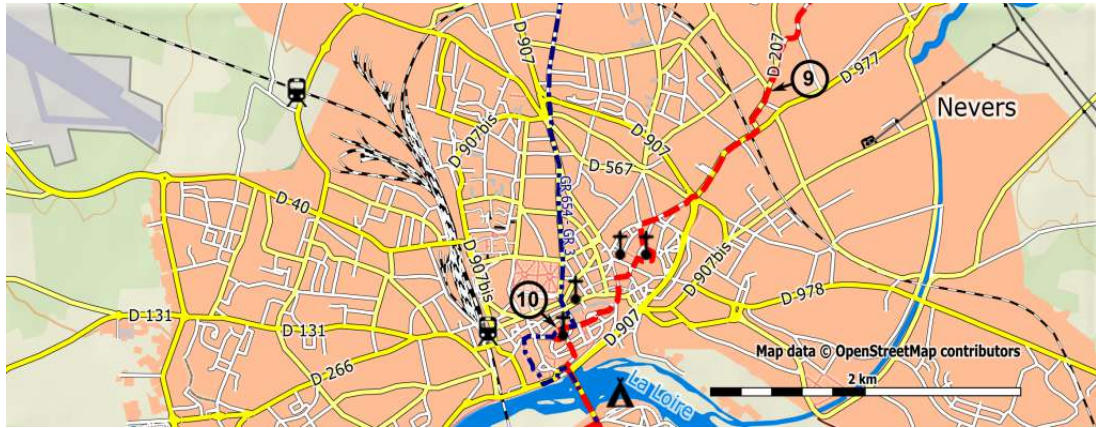
Km 104.4 Place Guy Coquille: steek het plein over, rechts omhoog en neem dan de Rue François Mitterrand naar links. *Oude klokkentoren*.

Km 104.6 Place Mancini: oversteken, neem er tegenover de Rue des Récollets, omhoog, richting de kathedraal, paleis van de hertogen (*voormalig klooster van Récollets, XIII-XVIIIe eeuw*).

Km 104.8 Place du Palais Ducal: oversteken, rechts langs de kathedraal via de Cloître Saint-Cyr.

Km 105.0 Nevers (       diensten), noord-ingang van de kathedraal. [10]

Voor het doorgeven van opmerkingen etc. zie
www.santiago.nl/vezelay



1.2 Nevers > Saint-Amand-Montrond: 91,5 km

Km 0.0 Nevers (winkels, diensten en treinstation SCNF): Zuidingang van de kathedraal. Bij het verlaten, linksaf Rue de l'abbé Boutillier, daarna rechtsaf Rue de la Cathédrale, dalend. Place du Palais oversteken (oud bisschoppelijk paleis XVIIIe eeuw). Beneden, rechtsaf Rue de la Loire.

[10]

Km 0.3 Aankomst Place Mossé, op de kade: links brug oversteken over de Loire.

>>> *Hier takt de variant via Augy-sur-Aubois naar Ainay-le-Chateau af. De route loopt langs de herberg 'Nos Repos' van René Heinrichs. Zie beschrijving op pagina 160 t/m 167.*

Km 0.7 Na brug, rechtdoor verder via de RN7

Km 0.9 Bij verkeerslichten: rechtdoor, richting Moulins, Saint-Pierre-le-Moûtier.

Km 1.1 Borden: u verlaat Nevers en komt in Sermoise-sur-Loire (🚧 !!).

Km 2.1 Kruispunt (verkeerslichten): verlaat de RN7 (D907) en sla rechts de D149 in (Rue Louis Bonnet) richting Challuy.

Km 2.3 Vertakking en plein: links vervolgen en daarna steeds rechtdoor.

Km 3.5 Kruising/rotonde (kruis): de D976 oversteken en verder op de D149 (Rue du Pavillion), richting Challuy-bourg.

Km 4.1 Brug over kanaal langs de Loire ('Canal Latéral á la Loire').

Km 4.5 Kruising met de D265 («Stop»): verder rechtdoor (Rue de l'Eglise), richting Aglan, Saincaize.

Km 4.6 Challuy (🚧 🚧 diensten) kerk.

Km 4.7 Rue de la Chapelle links negeren en verder rechtdoor.

Km 5.1 Landbouwschool (Lycée agricole) (aan de linkerkant): verder rechtdoor.

Km 5.8 Le Vieux Vernay (*duiventoren*).

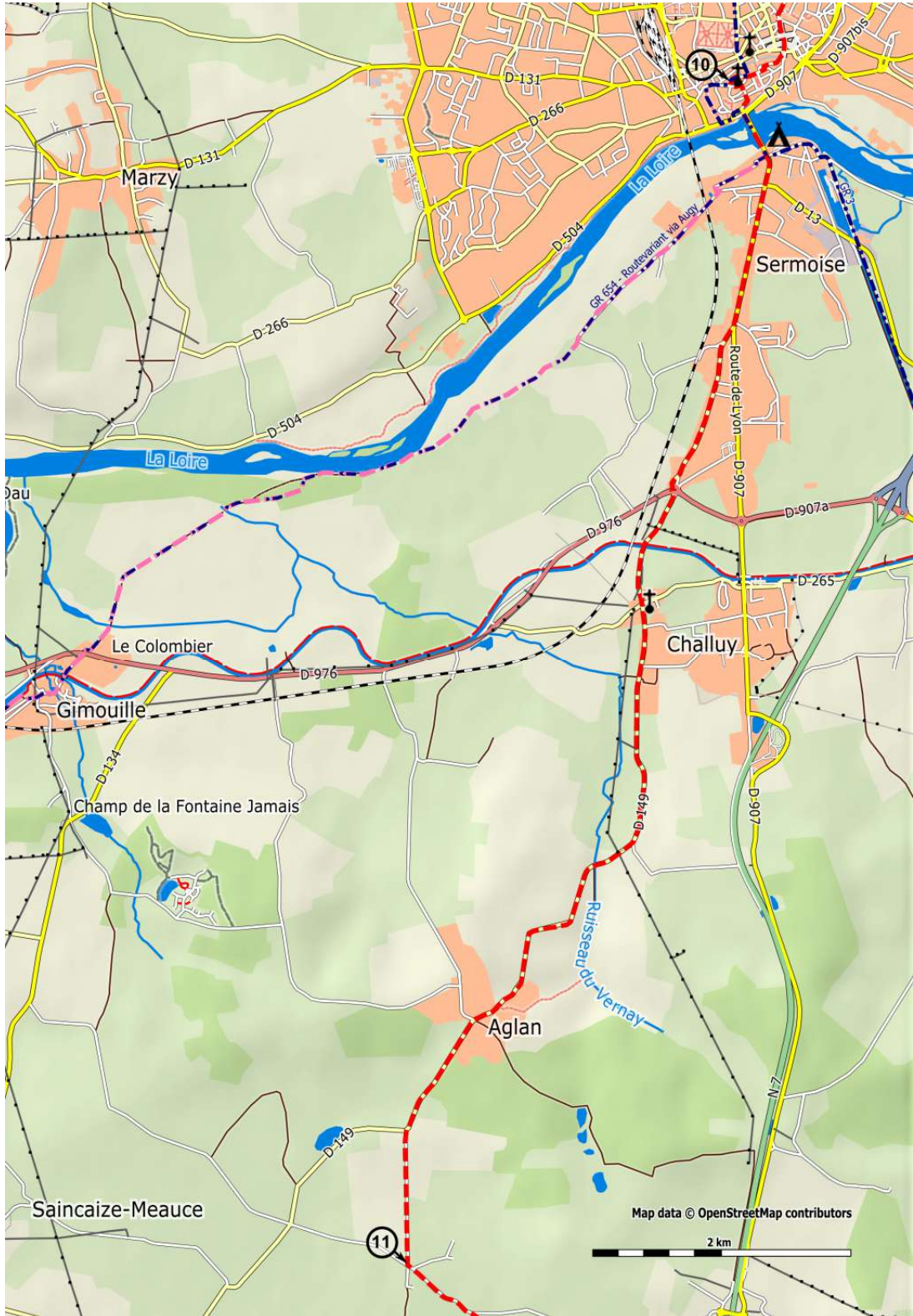
Km 6.5 Kruispunt (Le Verney) (*kasteel XV-XVIe eeuw*): verder op de D149, richting Aglan, Saincaize.

Km 8.2 Yopson.






Km 8.7 Aglan - kruispunt: rechtdoor op de D149, richting Saincaize, Magny-Cours, dalend.

Km 9.7 Kruispunt: de D149 verlaten en linksaf, richting Les Noues.

Km 10.8 Kruispunt van Berge: linksaf en daarna aan de rechterkant, na 50m, de hoofdweg volgen. [11]



Traject 1.2

- Km 10.8 Kruispunt van Berge: na 50m, de hoofdweg volgen. [11]
- Km 11.5 Weg volgen, een vertakking links (naar Les Pommaies) negeren.
- Km 12.5 Les Pitiaux: pad rechtdoor naar Friot negeren, rechtsaf het gehucht in.
- Km 12.7 Kruispunt: links volgen (C4), richting Loucet.
- Km 13.4 Loucet - kruispunt: rechtdoor door de Rue de Loucet.
- Km 13.7 Kruispunt op de D200 («Stop»): rechtdoor (Rue du Pré Morand) naar de kerk toe.
- Km 14.2 Kruising Place de la Forge: kleine straatje in rechtdoor Rue Saint-Vincent.
- Km14.3 Magny-Cours (   | diensten): kerk Saint-Vincent. Verder door de Rue Saint-Vincent.
- Km14.5 Oversteken en aan de overkant verder op de D200. Verder rechtdoor en de Rue de Champs-de-Magny rechts negeren.
- Km 15.0 Brug over de rondweg.
- Km 15.1 De C39 nemen naar het depot Emaüs/Circuit automobile.
- Km 15.5 Vertakking rechts: rechtdoor blijven volgen Emaüs afvalverwerking (déchetterie).
- Km 15.7 Kruispunt Les Saules: klein weggetje rechts negeren en verder rechtdoor.
- Km 16.5 Einde asfaltweg. Verder rechtdoor op de aardeweg.
- Km 16.9 Kruispunt. De weg rechts inslaan. (*Breed vergezicht op de Loirevallei aan de linkerkant en op de vallei van de Allier aan de rechterkant; deels zicht op het circuit van Magny-Cours.*)
- Km 17.5 Onder hoogspanningslijn door.
- Km 17.8 *Aan het eind, schuin naar rechts, vergezicht op watertoren 'chateau d'eau des Américains' (in gebruik van de Amerikanen in 1914-1918) en watertoren van St. Parize.*
- Km 18.3 Kruising van wegen (bij wegwijzer naar Domaines et Chateaux): rechts blijven.
- Km 18.4 Rechtsaf, gemeentelijk depot. Verder rechtdoor.
- Km 18.5 Kruising (grind) van twee weggetjes. Rechts de Route des Craies nemen (bordje 'interdit aux 3,5t').
- Km 19.1 Saint-Parize-le-Châtel (). Binnenkomst in het dorp (links is een houten kruis). Verder rechts, licht dalend. Iets verderop de Rue des Poirats rechts negeren en verder rechtdoor; straat verboden voor vrachtverkeer ('interdit aux PL').
- Km 19.2 Linksaf Rue de la Fontaine.
- Km 19.3 Kruising bij wasplaats. Verder rechtdoor en na 50m, graspad rechts omhoog naar de kerk toe.
- Km 19.4 Kerk Saint-Parize. Verder langs de Rue de l'Eglise.
- Km 19.6 Place du Champ de Foire. Rechtsaf richting Moiry/Magny-Cours

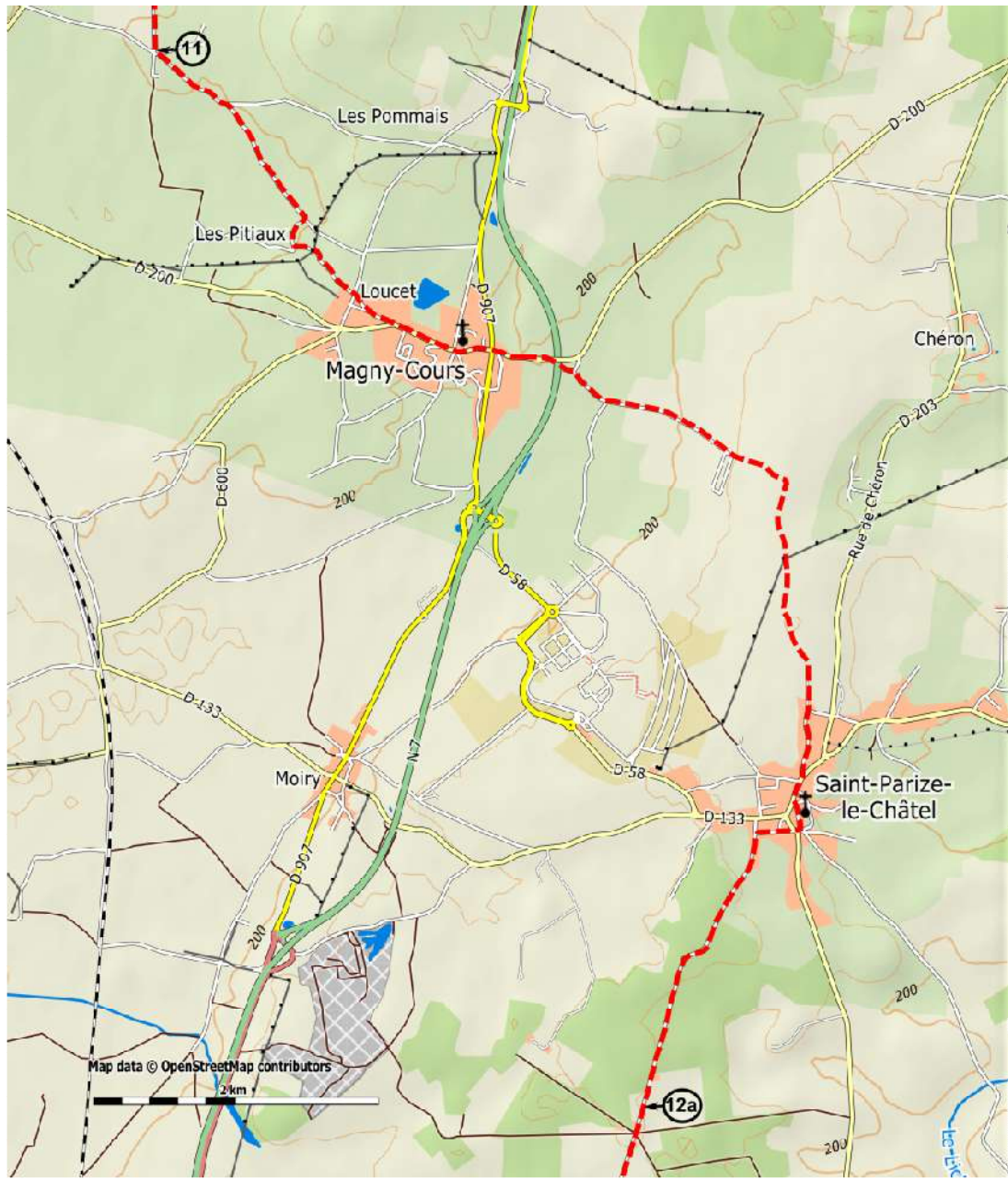
op de Rue de l'Ouche.

Km 19.8 Verder rechtdoor. Rue de l'Abattoir rechts negeren.

Km 19.9 Linksaf op de C12 (Route de Rond de Bord).

Km 20.2 U verlaat Saint-Parize (bord 'interdit aux 3.5t').

Km 22.1 Na 2 km: [12a]



Traject 1.2

Km 22.1 [12a]

Km 22.3 Rond de Bord: verder rechtdoor op de C12.

Km 23.6 Kruispunt. Rechtsaf en verder rechtdoor voorbij de vertakkingen voor Naviot, Autry en Buy.

Km 25.8 De weg verlaten. Kruispunt. Linksaf klein weggetje in (bordje: '9t').

Km 26.6 Gerestaureerde windmolen (*XIXde eeuw*): rechtdoor. Moulin des Eventées.

Km 27.4 Watermolen; rechtdoor.

Km 28.0 Kruispunt (gehucht Saint Roch) (*voorrang verlenen*): verder rechtdoor.

Km 28.5 Kruispunt met de D978a («Stop»): rechtsaf onder de brug over de D907 en daarna meteen linksaf, op de D431, Avenue du 8 mai, richting centrum (centre-ville).

Km 29.0 Kruispunt (kruis) Place de la République: oversteken en dan links Rue de Paris, richting Moulins, kerk, daarna rechtsaf Rue Nationale.

Km 29.3 Saint-Pierre-le-Moûtier (🏠🚶🚗🚲🚏🚉 diensten) kerk. Vóór de kerk, neem de Rue François Dumontel (eenrichtingsverkeer) en verder rechtdoor door de Rue du Puizat en de Rue du Crot Patin.

Km 29.6 Vertakking: rechtdoor op de weg rechts van de wasplaats, deze wordt verderop een aardeweg.

Km 30.0 Vóór het treinspoor: klein tunneltje nemen onder het spoor (Pont des ânes). Einde tunneltje, linksaf weggetje in.

Km 30.3 Vertakking: klein weggetje rechts negeren.

Km 30.4 Kruispunt: haaks naar rechts, vóór het begin van een rij populieren/espen. Na 50m, bocht links.

Km 30.7 Vertakking: rechtsaf, de weg loopt omhoog.

Km 31.4 Bij de D268, verder op de D268 (en een klein weggetje links laten liggen). [12b] 'Bel air', vervolgens 'Le poirier jaune'.

Km 32.7 Kruispunt: verlaat de D268 en ga verder rechtsaf op de C9, richting Livry.

Km 33.8 Bij de D978a: linksaf.

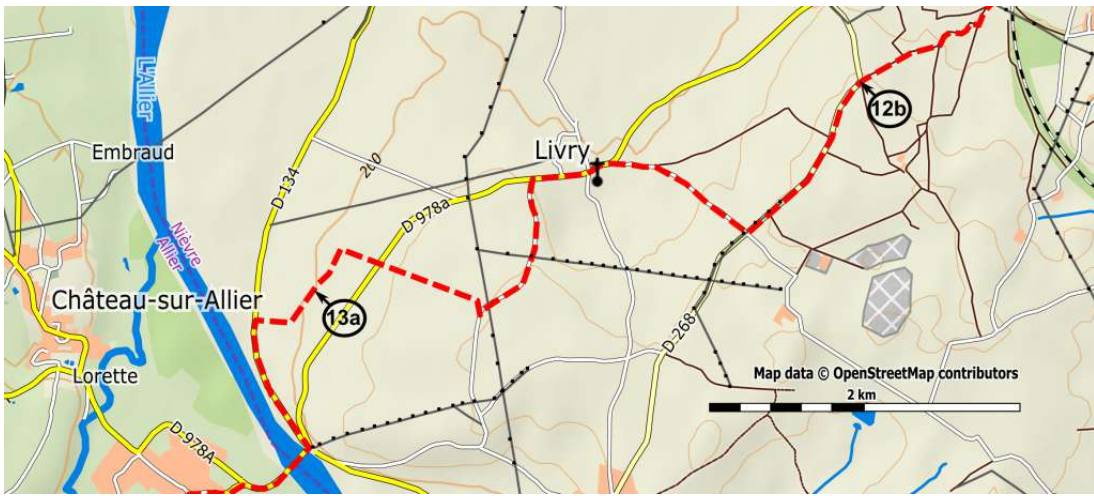
Km 34.0 Livry (post, bakkerij) kerk. Verder op de D978a.

Km 34.4 Bij het verlaten van Livry, linksaf op de C7, richting Taloux, rechtdoor omhoog.

Km 35.5 Kruispunt Bise-vents: stenen weggetje nemen, scherpe bocht naar rechts, door het veld (*uitzicht op de vallei van de Allier*).

Km 36.2 Bij de D978a (gevaarlijk punt): oversteken en verder op het weggetje aan de overkant, richting Chambon.

Km 36.5 Vertakking bij Chambon: haakse bocht links. Na 200m, verharde weg wordt graspad tussen hagen door: weg volgen. [13a]



Traject 1.2

Km 36.5 Graspad tussen hagen door: weg volgen. **[13a]**

Km 37.0 Kruising van wegen: rechtsaf naar beneden (na 50m bij volgende kruising rechtdoor).







Km 37.3 Bij de D134, de weg links nemen langs de Allier.

Km 38.2 Kruising met de D978a: rechts de brug over de Allier oversteken.

>>> (*grens tussen de departementen Nièvre en Allier*).

Km 38.7 Kruispunt: verder in een bocht naar links op de D13, aangeduid 'Toutes directions'.

Km 39.0 Kruispunt: rechtdoor Rue Bichon, richting centrum (centre-ville), van de D13 af.

Km 39.1 Le Veurdre (      diensten): kerkplein (Place Henri Barbusse), rechtdoor door de Rue de Bourbon in (eenrichtingsverkeer) en verder rechtdoor op de D13 (Rue de Bourbon), richting Bourbon-l'Archambault.

Km 39.5 Kerkhof (cimetière) (kraantje met drinkbaar water). Kruispunt: rechtsaf (Rue du Champ Rousseau), richting Champ Rousseau, Moulin Barras.

Km 39.7 Ronde: rechtdoor (Rue du Champ Rousseau).

Km 39.8 Kruispunt (dubbele kruising): steeds rechtdoor Rue de Champ Rousseau, richting Mésangy.

Km 40.9 Kruispunt (*Le Coudrais: landhuis XVIIe eeuw*): verder rechtdoor.

Km 41.5 Voor het einde van dalende weg, linksaf een sterk stijgend graspad op, richting Mésangy, Moulin d'Affouard.

Km 41.6 Bocht links, pad tussen hagen.

Km 42.1 Bocht naar rechts, steeds rechtdoor. (*Na 300m, in het bos naar links, het gat van de duivel (trou du diable)*).

Km 43.4 Kruising van Mésangy (kruis). Neem het pad rechts naar beneden (direct na bord 'Stop na 80m'). Bron van Mésangy.

Km 43.7 De linkertak van de weg volgen (bij bordje privé).

Km 43.8 Loopbruggetje over de Bieudre: het linkerpad naar boven inslaan (Moulin d'Affouard).

Km 44.2 Pad aan de rechterkant negeren, steeds rechtdoor. **[13b]**

Km 44.7 Vertakking rechts negeren, verder links op stenen weggetje.

Km 45.0 Kruising Grand Beaumont met de D294 («Stop») (kruis) (kappelletje rechts): linksaf en de weg volgen door le Petit Beaumont over te steken.

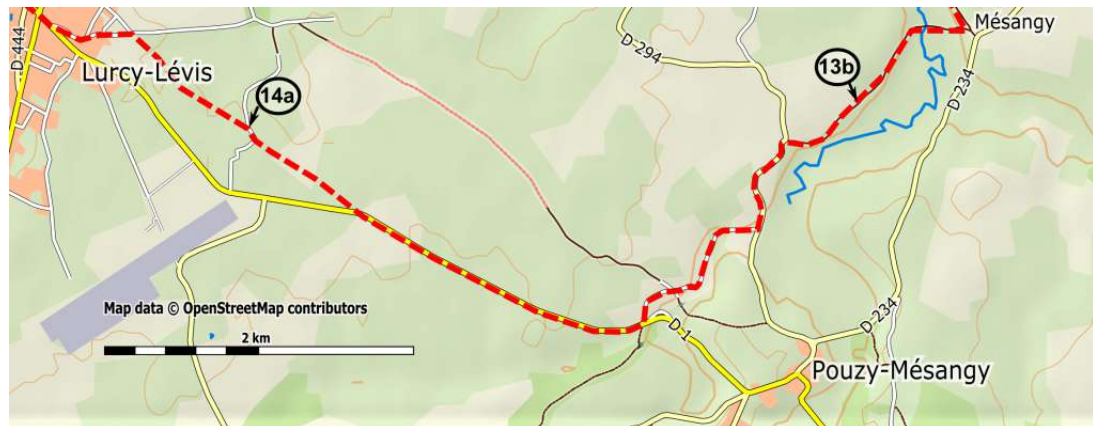
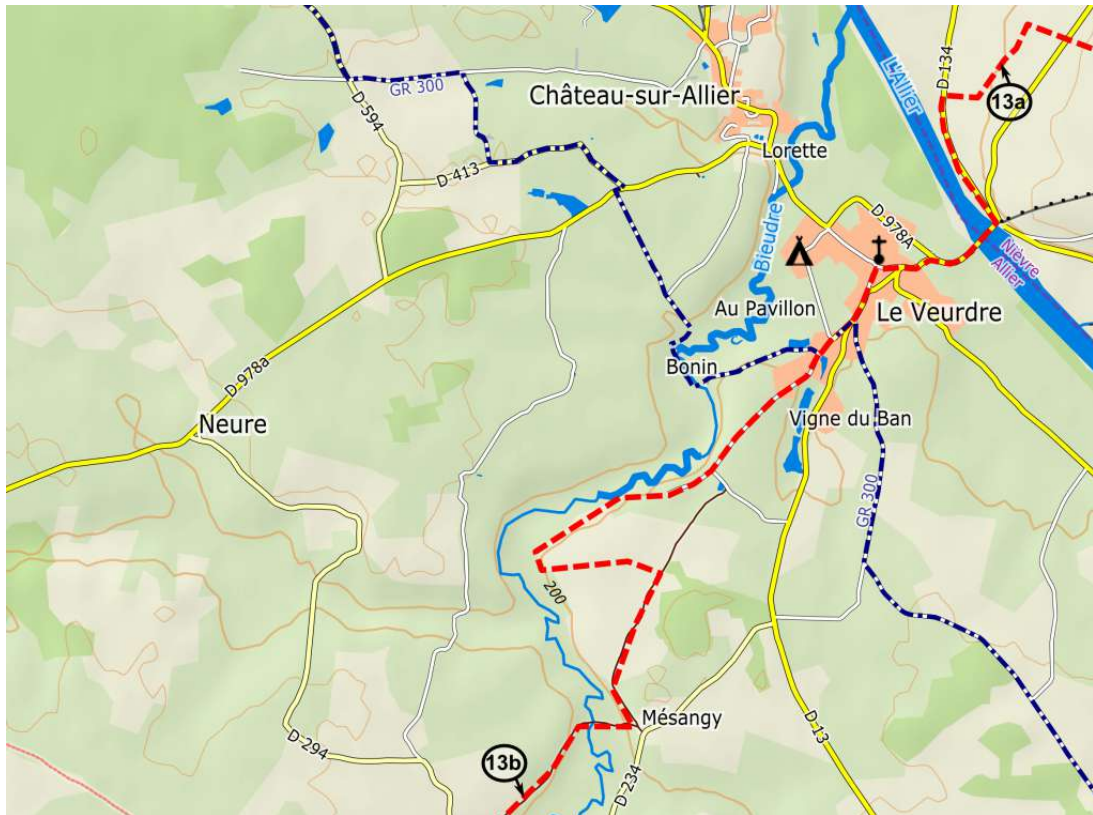
Km 45.7 Kruispunt (vóór een brug): de D294 verlaten en een klein weggetje rechts inslaan.

Km 46.5 Kruispunt (La Vieille Forge): verder rechtdoor.

Km 46.8 Kruising met de D1 («Stop»): rechts de D1 volgen, verder rechtdoor (*let op: druk verkeer*).

Km 48.6 Kruispunt: de D1 verlaten en aan de overkant (rechts van een huis)

een graspad inslaan tussen de hagen, verder rechtdoor.
Km 48.9 Klein weggetje oversteken, verder rechtdoor.
Km 49.4 Gaat over in verharde weg, kruispunt des Avignons (kruis):
rechtsaf. [14a]









Traject 1.2

Km 49.4 Kruispunt des Avignons (kruis). **[14a]**

Km 49.5 Vóór het water, het graspad volgen links tussen de hagen, verder rechtdoor.

Km 50.4 Bij de grote weg aangekomen, meteen linksaf (Rue de Ferrière), daarna rechtdoor.

Km 51.0 Kruispunt met de D1 («Stop»): rechtsaf (Rue du Dr Vinatier).

Km 51.1 Lurcy-Lévis (      diensten, pizzeria, fastfood restaurant): kerk (Place de la Liberté). Dit plein oversteken en daarna ook volgend Place de la République en de Rue du Capitaine Lafond inslaan (eenrichtingsverkeer), verder rechtdoor.

Km 51.4 Kruispunt: linksaf op de D64 (Route de Valigny), richting Valigny, Ainay-le-Château, voorbij de brug over de Anduise, rechtdoor blijven lopen.

Km 52.3 Kruispunt Breux: rechtdoor. L'Etang neuf rechts negeren.

Km 54.0 Kruispunt (kruis): rechtdoor.

Km 54.9 Citerne des Fromentaux. Net voor de weg van Bourbin, les Carrais, de D64 verlaten en een graspad links inslaan tussen de hagen. **[14b]**

Km 55.0 Kruising van wegen: verder rechtdoor.

Km 55.4 Vertakking: verder op de grote weg die naar rechts draait.

Km 55.5 Zijweg rechts en daarna links negeren: steeds rechtdoor, licht stijgend.

Km 55.9 Rechtsaf graspad.

Km 56.0 Pad komt uit op een stenen weg (huis): linksaf, stijgend. Na 50m, kruising met een weg, linksaf.

Km 56.2 Kruispunt la Creuzerie: rechtdoor richting la Creuzerie, la Croix Charnay.




Km 57.2 Vertakking bij la Croix Charny: rechtsaf (Chemin de la Platrière).

Km 57.9 Kruispunt (Les Boulats): rechtdoor.

Km 59.1 Kruispunt (Les Bois Denis): rechtdoor.

Km 59.7 Kruispunt (Les Cacherats): rechtsaf (Chemin du Puits Renard aux Avignons) **[14c]** - La Croix, voorbij le Puits Renard, voorbij Dardennes aan de linkerkant: verder rechtdoor.

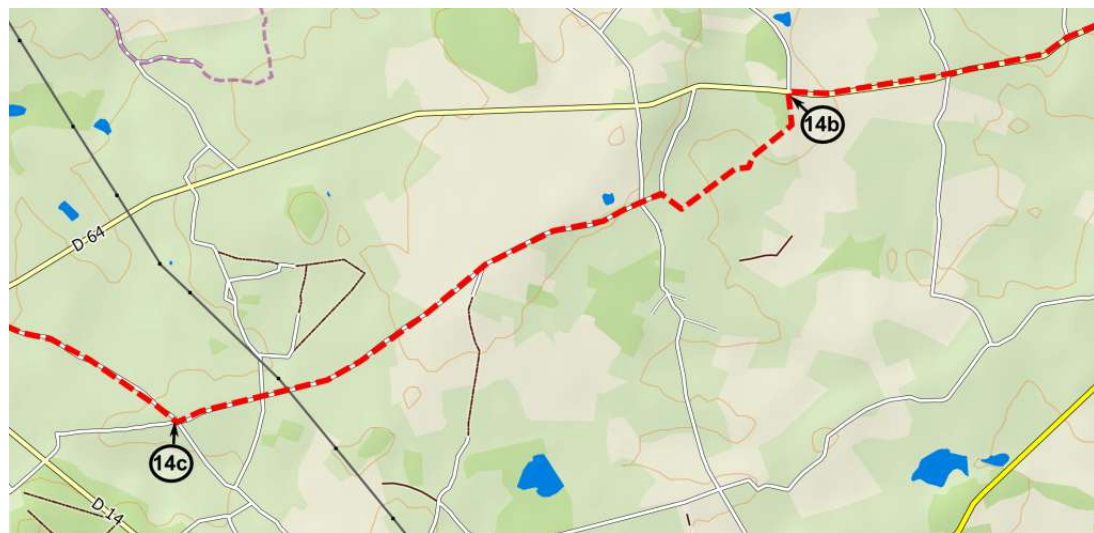
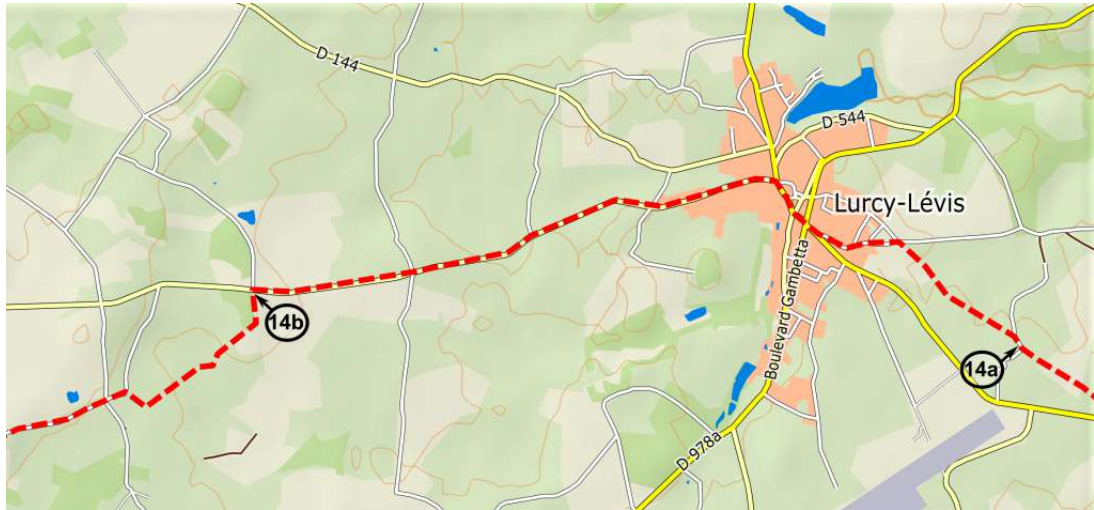
Km 61.3 Kruising met de D64: linksaf.

Km 61.4 Valigny (  ): kerk, kruising met de D14, oversteken en verder rechtdoor op de D64 (route d'Ainay), richting Isle-et-Bardais, Ainay-le-Château.

Km 62.1 Bij domaine de Villebon, de D64 verlaten en een klein weggetje haaks rechts nemen (Chemin du Plaid à Villebon). [Isle-et-Bardais ()].

Km 63.1 Vertakking rechts negeren (Chemin de Chauvet à Carat).

Km 63.4 Kruispunt: rechtdoor (Chemin du Plaid à Villebon). **[15a]**



Traject 1.2

Km 63.4 Kruispunt (Chemin du Plaid à Villebon). **[15a]**

Km 63.5 In de bocht, van de weg af een graspad rechtdoor inslaan, verder rechtdoor. Negeer zijpad links, dan zijpad rechts negeren.

Km 64.4 Kruising van wegen (water aan de linkerkant): rechtdoor.

Km 64.5 Vertakking: verder links op een klein weggetje.

Km 64.6 Kruising weg (Le Rocquet): oversteken en verder rechtdoor.

Km 65.1 Kruispunt («Stop»): linksaf.

Km 65.2 Kruising met de D64: de D64 rechtsaf volgen, langs verlaten brug over een toevoerkanaal.

Km 66.0 Bardais: kerk - verder op de D64.

Km 66.5 Kruising met de D411: verder rechts op de D64.

Km 68.1 Kruising met de D175 (Le Chandon): rechtdoor.

Km 69.2 Neem het asfaltweggetje naar links **[15b]** (stevige eik), bordje «Vezien» aan de linkerkant, richting «Pontcharraud».

Km 70.2 Eind van de weg: ga rechtsaf.

Km 70.4 De boerderij Pontcharraud, ga linksaf.

Km 71.0 Splitsing: links aanhouden.

Km 71.8 Bij de eerste huizen: neem de straat rechts.

Km 72.0 Op de D64 linksaf. Ainay-le-Château. (🏠🚰📶🚗 diensten).

Km 72.2 (🏠 pelgrimsherberg 'Voie de Vézelay': Rue des Récollets 20).

Km 72.3 Kruising met de D953 place Victor Hugo:

>>> *Als u de variant via Augy hebt gelopen, komt u hier weer op de hoofdroute.*

Aan de overkant door de versterkte poort heen en verder rechtdoor door de Rue de l'Horloge, daarna linksaf, Rue des Maures naar de kerk toe *). Terug door de Rue des Maures, daarna linksaf, Rue du Pont naar beneden.

**) Tip om via een aardig doorsteekje enkele honderden meters te besparen: Loop tegenover de kerkingang de Rue de la Cure in en de trappen af. Aan het eind links, rechts en weer links over het voetgangersbruggetje en linksaf op de D28 komt u weer op de route (Km 73.3).*

Km 73.1 Brug over de Sologne - kruispunt: linksaf op de D28/route de Meaulne, richting Braize, Meaulne.

Km 73.3 Kapel van Saint Roch aan de rechterhand.

Km 74.6 Kruising met de D550: de D28 verlaten en rechtsaf, richting Le Crochet, les Brosses en verder rechtdoor.

>>> *(grens tussen de departementen Allier en Cher).*

Km 74.9 Kruising van wegen: verder rechtdoor.

Km 75.4 Les Brosses: verder rechtdoor.

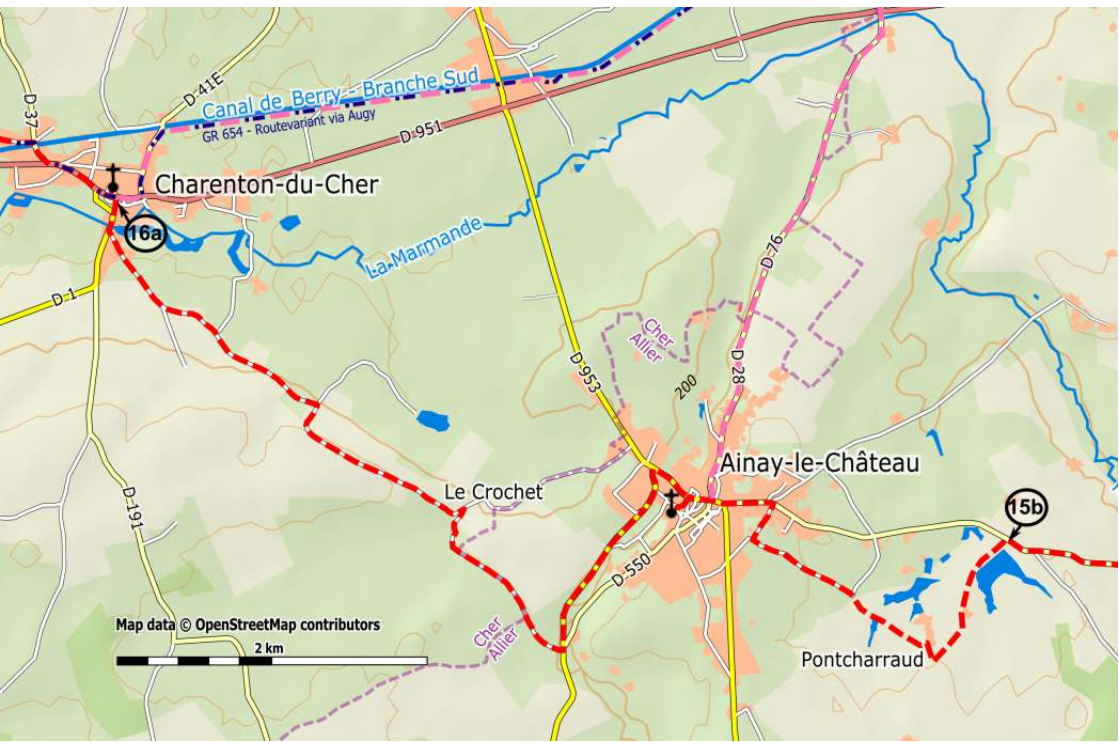
Km 75.7 Digue de l'Etang: op de weg blijven.

Km 76.0 Bij de boerderij ferme du Crochet (bordje doodlopende weg): vóór de bebouwing meteen linksaf een aardeweg in en verder rechtdoor.

Km 77.4 Na een bocht rechts, afdalen via de Route de la Besace: linksaf en verder rechtdoor tot Charenton.

Km 79.3 Bij de kruising met de D1: rechts de brug over de Marmande over, verder op de route de Coust, verderop de Rue du Couvent.

Km 79.5 Aan de rechterkant: Rue de la Chapelle: na 10m, kapel van Notre-Dame de Grâce, portaal van de oude abdij van Bellevaux (beeldje van het wonder van de Maagd Maria). [16a]



Traject 1.2

Km 79.5 Langs Rue de la Chapelle **[16a]**

Km 79.6 De D951 oversteken. Aankomst kerkplein Charenton-du-Cher (☸ 🚰 diensten). Vanaf de kerk rechts, door het kleine straatje Rue de la Cure (eenrichtingsverkeer). Daarna rechts de Rue Nationale inslaan (D951).

Km 80.0 Kruispunt/place Buret. *(Het is mogelijk om de D951 te volgen tot aan het kanaal van Berry: de oever van het kanaal volgen tot aan Saint-Amand, in elk geval tot de onderhoudswerken klaar zijn)*. Oversteken en rechtsaf de D37 inslaan (Rue d'Arfeuilles, richting Arfeuilles, Meillant).

Km 80.3 Brug over het kanaal van Berry: de D37 verlaten en linksaf Rue de l'Usine (eenrichtingsverkeer) en verder rechtdoor.

Km 81.1 Kruispunt («Stop»): rechtsaf naar de kerk toe.

Km 81.3 Saint-Pierre-les-Étieux (🏠): vóór de kerk, linksaf, richting les Vivons, gemeentehuis (marie).

Km 81.7 Kruising (plein): rechtdoor.

Km 81.8 Kruising bij kerkhof (waterpunt) (kruis): verder rechtdoor.

Km 83.7 Kruispunt des Vivons. De weg verlaten en een aardeweggetje inslaan rechtdoor *(met op de hoek een transformatorhuisje)*.

Km 84.4 Kruising met grotere weg: verder rechtdoor.

Km 84.9 Kruising met de D951 (La Ravière) *(Let op: druk verkeer)*. Oversteken en aan de overkant een versprongen weggetje nemen, richting les Places.

Km 85.5 Kanaal van Berry: brug oversteken en de weg rechts langs het kanaal volgen. Na 800m **[16b]**

Km 87.0 Gâteau: kruising met grotere weg: linksaf en meteen rechtsaf.

Km 87.4 Moulin de Gâteau: oversteken en verder rechtdoor het aardeweggetje in.

Km 88.1 Kruising met grotere weg: verder rechtdoor.

Km 88.7 Brug over de Marmande: verder rechtdoor.

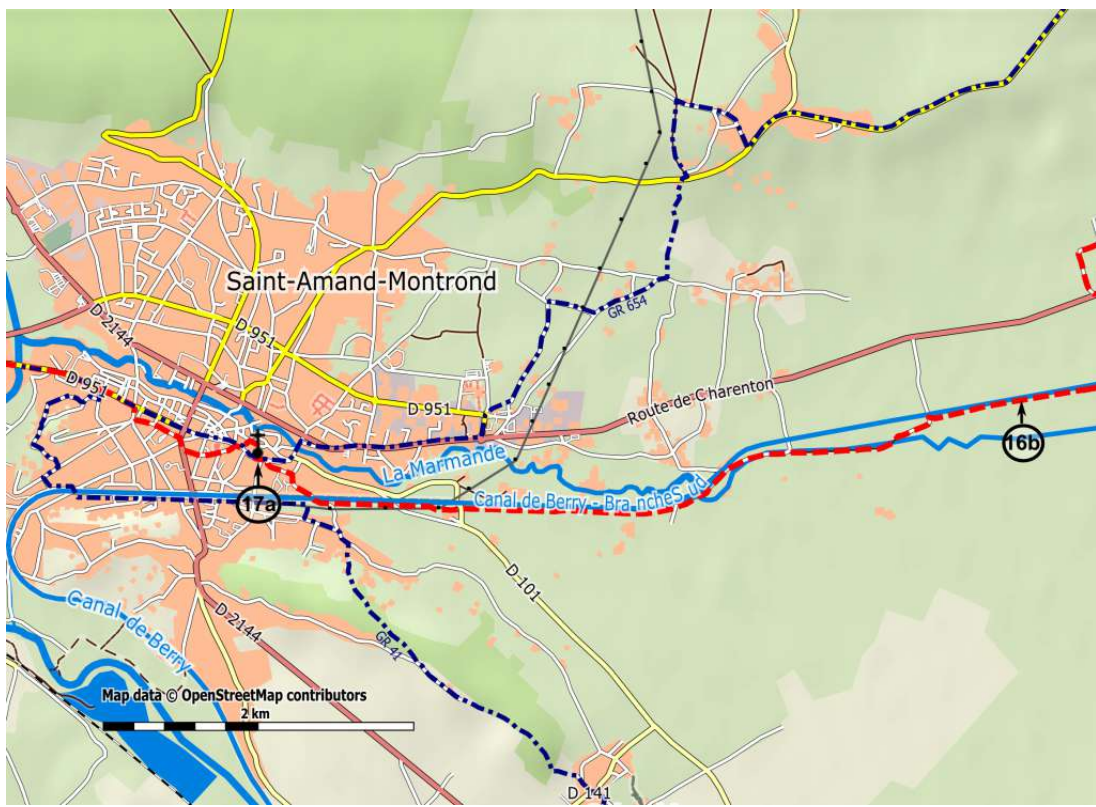
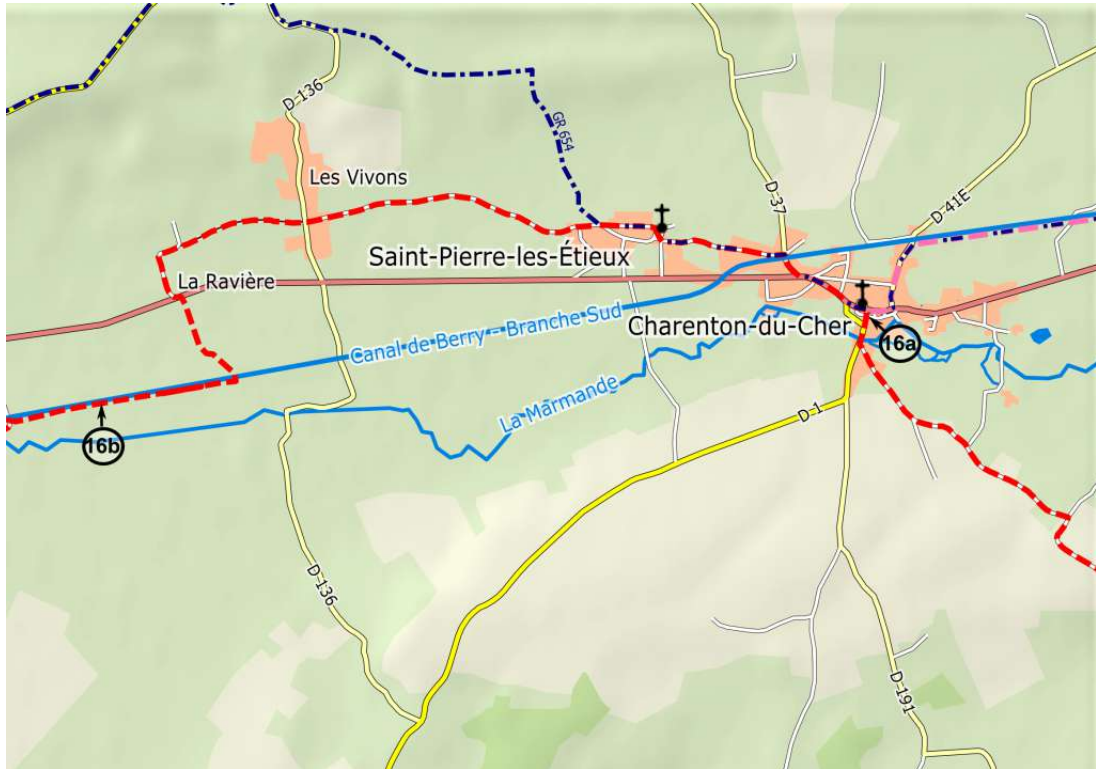
Km 89.0 In de bocht, de weg verlaten en de laan langs het kanaal volgen.

Km 90.3 Sluizen: verder rechtdoor langs de linkerkant van het kanaal.

Km 91.3 Aankomst bij de Route des Fromenteaux. *(Vanaf het oversteken van het kanaal tot de brug van Orval over de Cher, is de pelgrimsweg door de gemeente op de grond bewegwijzerd met Sint-Jacobsschelpen die ingebracht zijn op witte stenen op de stoep)*. Kanaal oversteken en linksaf de Rue des Fromenteaux inslaan. Volg deze tot kruispunt («Stop»); ga linksaf de Rue Grenouillière. Daarna rechtsaf in het kleine straatje Rue Charlotte (door voetgangerssluis) naar de kerk toe.

Km 91.5 Saint-Amand-Montrond 🏰 🏠 🚰 🚰 🚰 diensten, 🚆 in Orval): kerk Saint-Amand. **[17a]**

(☸☸): pelgrimsherberg van de «Voie de Vézelay» in Bouzais op 5km)



1.3 Saint-Amand-Montrond > Gargillesse: 101,6 km

Km 0.0 Saint-Amand-Montrond: kerk Saint-Amand [17a]. Linksaf de Rue Porte Verte in, dan links de Rue Saint-Jean, en vervolgens rechts de Rue de l'Hôtel-Dieu. Steek de kruising over. Linksaf: Le Cours Manuel. Langs het museum Saint-Vicq. Steek de Rue Jean Valette over, neem dan rechts de Rue Benjamin Constant.

Km 0.5 Kruising: oversteken en dan links verder via de Rue du Dr Coulon, richting Centre hospitalier, SNCF.

Km 1.0 Pleintje: neem rechts de Rue Godin des Odonnais, richting Centre hospitalier, SNCF.

Km 1.2 Kruising (verkeerslichten): neem linksaf de Avenue Jean Jaurès.

Km 1.5 Kruising (*rechts, na 50m, de Rue Billeron, kerk Saint-Roch XVIIIe eeuw, standbeeld*). Rechtdoor.

Km 2.0 U loopt Saint-Amand uit, via de brug van Orval over de Cher.

Km 2.1 Orval (← →) rotonde van Orval (*kerk op 500m, rechts*). Verder via de D951, richting Le Châtelet, Culan, stijgend.

Km 2.9 Al stijgend, neem rechts de Impasse du Lavoir, en 20m verderop links de Chemin de la Croix du Sault.

Km 3.3 Kruising («Stop»): neem het weggetje er tegenover, dat daarna overgaat in een grindweg.

Km 4.3 Kruising: er tegenover rechtdoor, via de weg.

Km 5.0 Kruising: rechtdoor richting de kerk.

Km 5.1 Bouzais: (☞) - *pelgrimsherberg van de «Voie de Vézelay»*). Rechtdoor verder.

Km 5.3 Kruising: rechtsaf en passeer de brug over de Loubière. Aan het einde van de brug, voor de begraafplaats (waterkraan): rechtsaf (Rue de la Grenouillère), dan linksaf en volg de weg die daarna naar links draait.

Km 6.1 Kruising: neem rechtsaf de C4 richting de autoroute.

Km 6.7 Brug over de autoroute A71: steeds rechtdoor, door Les Vernes.

Km 8.0 Kruising van Rateau: rechtdoor.

Km 9.5 Kruising van Orcenais [17b], la Reuille: rechtdoor.

Km 10.0 Splitsing van Arcomps (☞): rechtsaf, richting Fonstreux, Charron, le Champ de Beau.

Km 10.7 Charron (*Het ronde weiland: een oud leengoed van de abdij van Noirlac (mooie schuur)*). Verlaat de weg en neem het weggetje links (mooie laan), dat daarna een met gras begroeid weggetje wordt, door het bos.

Km 11.9 Grote vork (voor een veld): linksaf.

Km 12.2 Aankomst op een weg: rechtsaf.

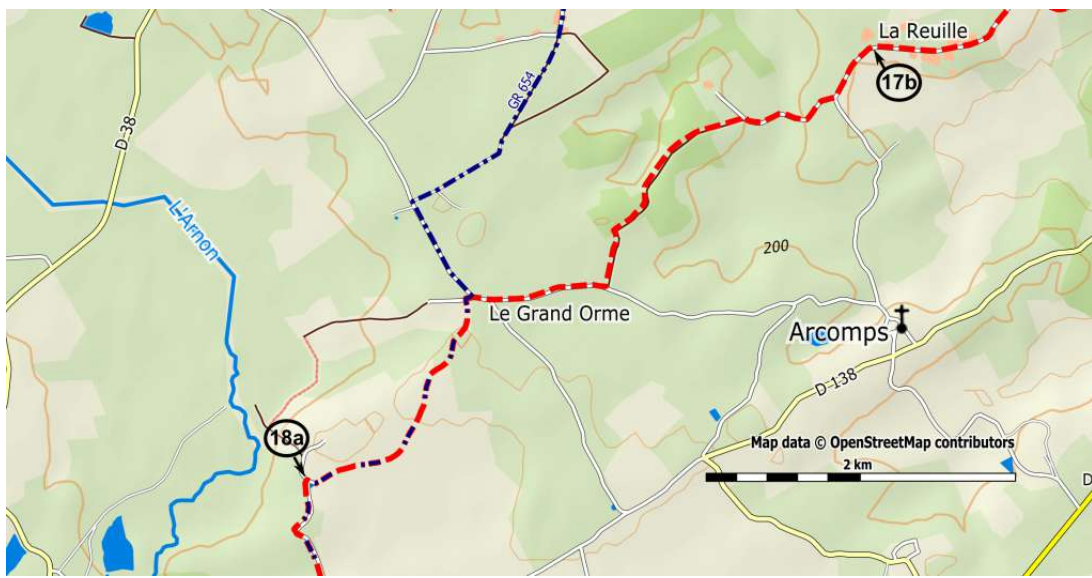
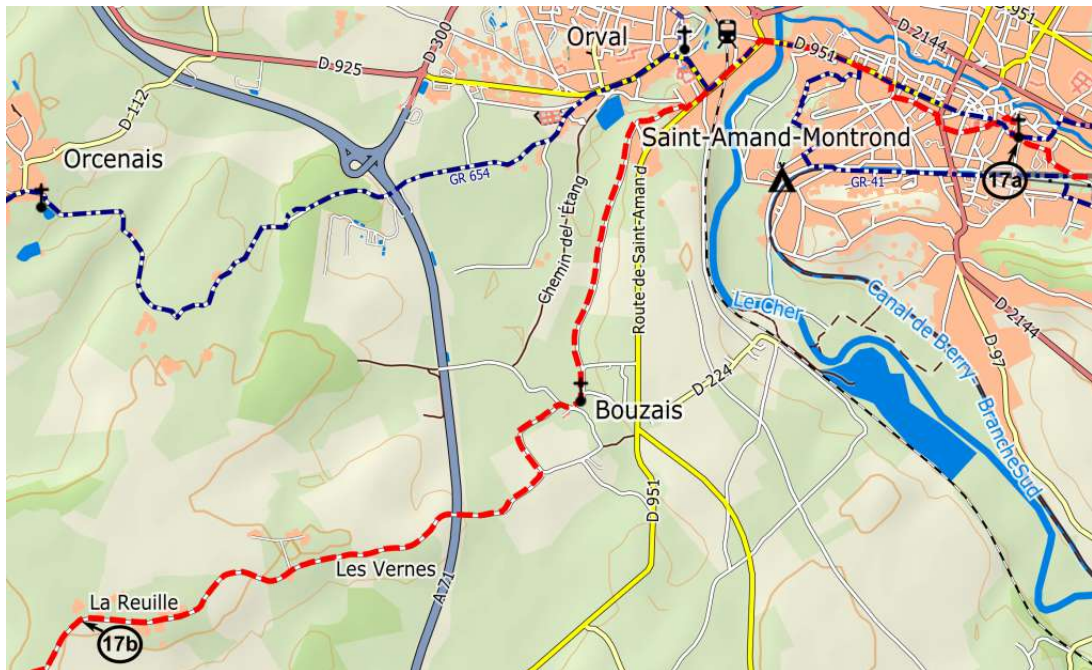
Km 13.0 Kruising van Grand Orme: rechtdoor, richting Marçais.

Km 13.1 Kruising: linksaf, richting Le Petit Bonnefond, dan na 50m opnieuw links, een grindweg in, daarna steeds rechtdoor.

Km 14.8 Kruising rechts: rechtdoor.

Km 15.0 Kruising van La Planche: neem het asfalt naar links, haakse bocht.

[18a]



Traject 1.3

Km 15.0 Kruising van La Planche. **[18a]**

Km 15.4 Kruising van de Petites Maisons: linksaf, afdalend.

Km 16.7 Loye-sur-Arnon (☸▲☛☉☛): kerk. Kruising van de D951: oversteken en neem er tegenover een straatje, op de hoek van de bar-restaurant.

Km 16.8 Kruising: rechtdoor, passeer een bruggetje. Na 50m, kruising (kruis): rechtsaf, richting Etang de Drulon.

Km 17.4 Kruising (Mézereau): rechtdoor.

Km 17.6 Kruising (La Croix des Bourses), neem de grindweg naar rechts, richting Moulin (= molen) de Mézèreau.

Km 18.4 Molen: rechtdoor, neem het bruggetje (of de doorwaadbare plaats) om een tak van de Arnon over te steken, er tegenover verder via een met gras begroeid weggetje.

Km 18.6 Neem het bruggetje (of de doorwaadbare plaats) over de Arnon en ga verder door kreupelhout. Na 50m, aankomst op een grotere weg: rechtsaf [uitzicht op de kerk van Ardenais (■☛||☸)]. De weg draait vervolgens naar links en stijgt.

Km 19.0 Kruising: linksaf en steeds rechtdoor verder.

Km 20.3 Aankomst op het asfalt: rechtdoor.

Km 20.4 Kruising (Le Grand Rouge): oversteken en neem het met gras begroeide weggetje er tegenover.

Km 21.1 Aankomst op het asfalt (Les Anglois): rechtdoor.

Km 21.3 Kruising: er tegenover steeds rechtdoor verder.

Km 23.1 Kruising: er tegenover verder.

Km 23.8 Kruising (La Bourgeoisie) **[18b]**: *Begin van een 2 km kortere variant naar Saint Jeanvrin (zie kader op pagina 46).* Neem de grindweg er tegenover en ga rechtdoor, door het Bois du Salut.

Km 25.2 Kruising (dikke, alleenstaande eik in het midden): rechtsaf.

Km 25.4 Aftakking links: rechtdoor.

Km 25.5 U verlaat het bos (*uitzicht op de kerk van Puyferrand, links*).

Km 25.8 Kruising: er tegenover verder, via een holle weg (slecht zichtbaar in de begroeiing), afdalend, het bos in.

Km 25.9 Bruggetje over de Cheminon: verder via het holle weggetje (begroeiing), stijgend. (*Uitzicht op de klokkentoren van Puyferrand*).

Km 26.7 Kruising: steek de weg over en neem het met gras begroeide weggetje er tegenover, richting de kerk.

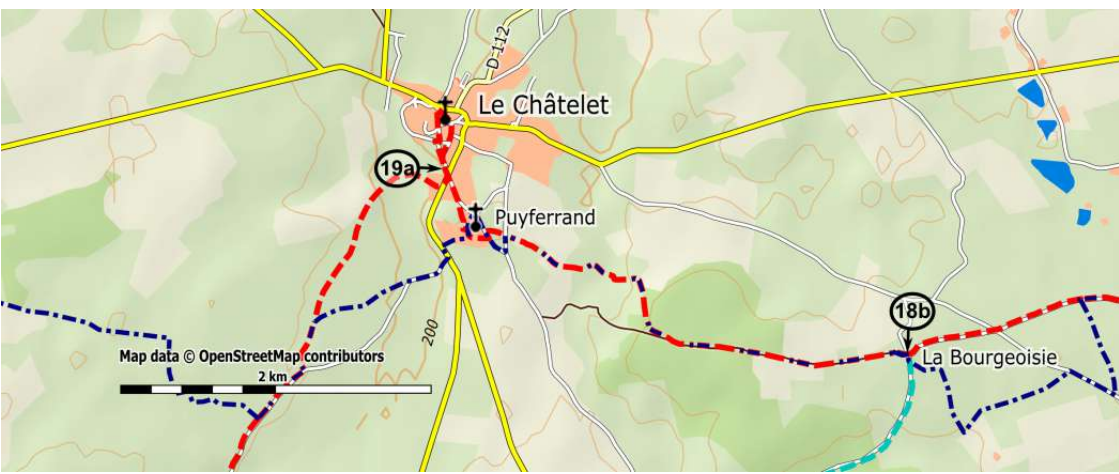
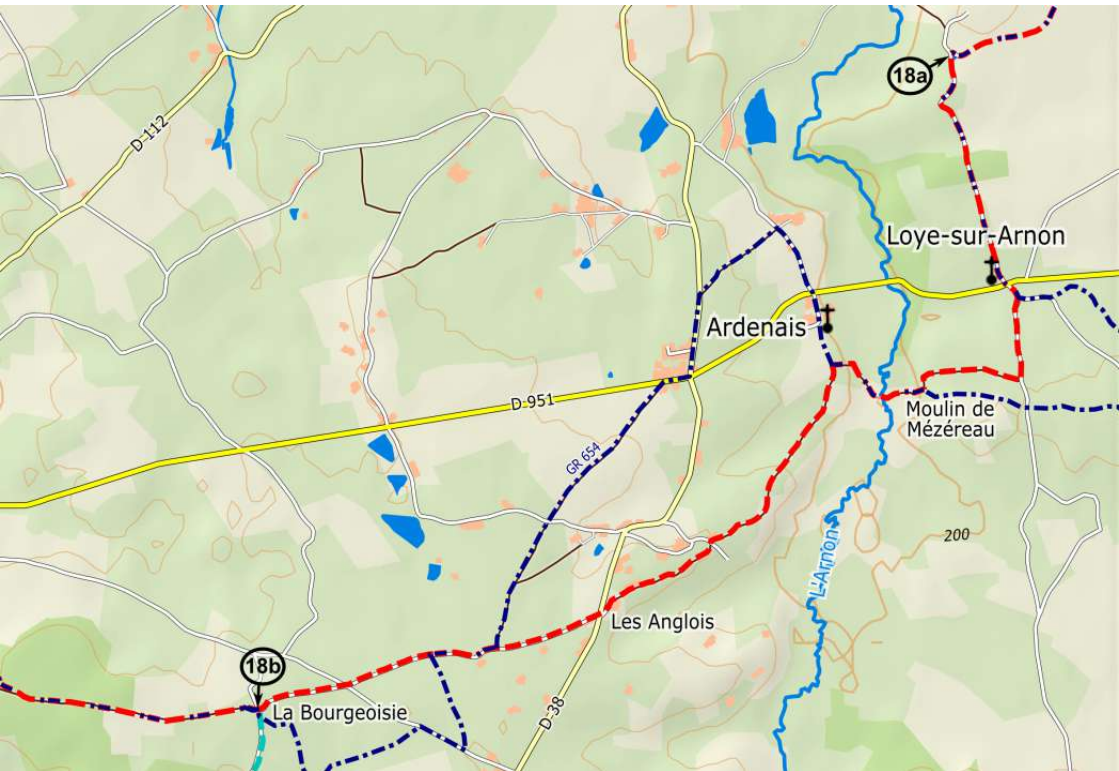
Km 26.8 Aankomst op een weg: linksaf en dan na 50m rechtsaf en dan na 150m weer rechtsaf, steeds de muur/omheining volgend.

Km 27.1 Kerk van Puyferrand: linksaf, tegenover de kerk, een weg in die meteen naar rechts draait, afdalend (Rue Sainte Laurette).

Km 27.5 Kruising van de D3 (Stop): oversteken, richting college, gendarmerie.

Km 27.6 Kruiding: rechtsaf en dan meteen linksaf de Rue du Champ de Foire in.

Km 27.9 Le Châtelet (🚗 || 🚰 diensten): kerk, Place Abbé Marius Salomon. Verder via de Rue du Champ de foire, dan rechtsaf en vervolgens linksaf de Rue de la Gendarmerie naar de D3. [19a]



Traject 1.3


Km 28.2 Naar D3. **[19a]**

Km 28.3 Kruising met de D3 (Stop): rechtsaf.

Km 28.4 Verlaat de D3 en ga rechtsaf, richting Vieille Forêt, La Montée Rounge, passeer twee bruggen.

Km 28.8 Splitsing (kruis): rechtdoor verder, stijgend.

Km 30.2 Bellevue: na bocht links op T-kruising rechts, na 100m begin Les Arches

Km 30.8 Splitsing (kruis) links aanhouden (= weg volgen) richting Saint Jeanvrin [()] in *La Petite Preugne, gemeente Saint-Jeanvrin*].

Km 31.4 Door Les Arches. Laat een weg links liggen en ga rechtdoor verder.

Km 32.4 Laat Le Vernier links liggen en ga rechtdoor verder.

Km 33.3 Vijfprong van Les Loges (kruis) **[19b]**: rechtdoor verder, richting Saint-Jeanvrin.

Km 34.8 Kruising: rechtdoor verder, de brug over, naar Saint-Jeanvrin.

Km 34.9 Saint-Jeanvrin: kerk (*aankomst van de rechtstreekse variant vanaf Saint-Amand, zie onderstaand kader*)

Rechtsaf richting het gemeentehuis en rechtdoor verder.

Km 37.1 Sept-Fonds: steek de brug over het beekje van Sept-Fonds over en ga linksaf op de kruising.

Km 39.2 Kruising (Le Pied du Montet): linksaf, en rechtdoor verder naar de kerk. **[20a]**

Mogelijke rechtstreekse variant naar Saint-Jeanvrin, daarbij Le Châtelet mijdend (niet gemarkeerde route).

Km 23.8 Kruising (La Bourgeoisie): neem de weg naar links, daarna er tegenover, afdalend, en steeds rechtdoor.

Km 25.6 Laat Les Guignards links liggen.

Km 25.8 Brug.

Km 26.2 Kruising (Stop): rechtdoor verder.

Km 26.9 Kruising van de D65: rechtdoor verder, richting La Foule.

Km 29.0 Kruising van de D3 (Let op): linksaf en passeer na 50m de brug.

Km 29.9 Kruising: verlaat de D3 en ga rechtsaf, richting La Forêt, La Maison du Bois.

Km 30.7 Kruising: rechtdoor verder, laat 2 vertakkingen links liggen.

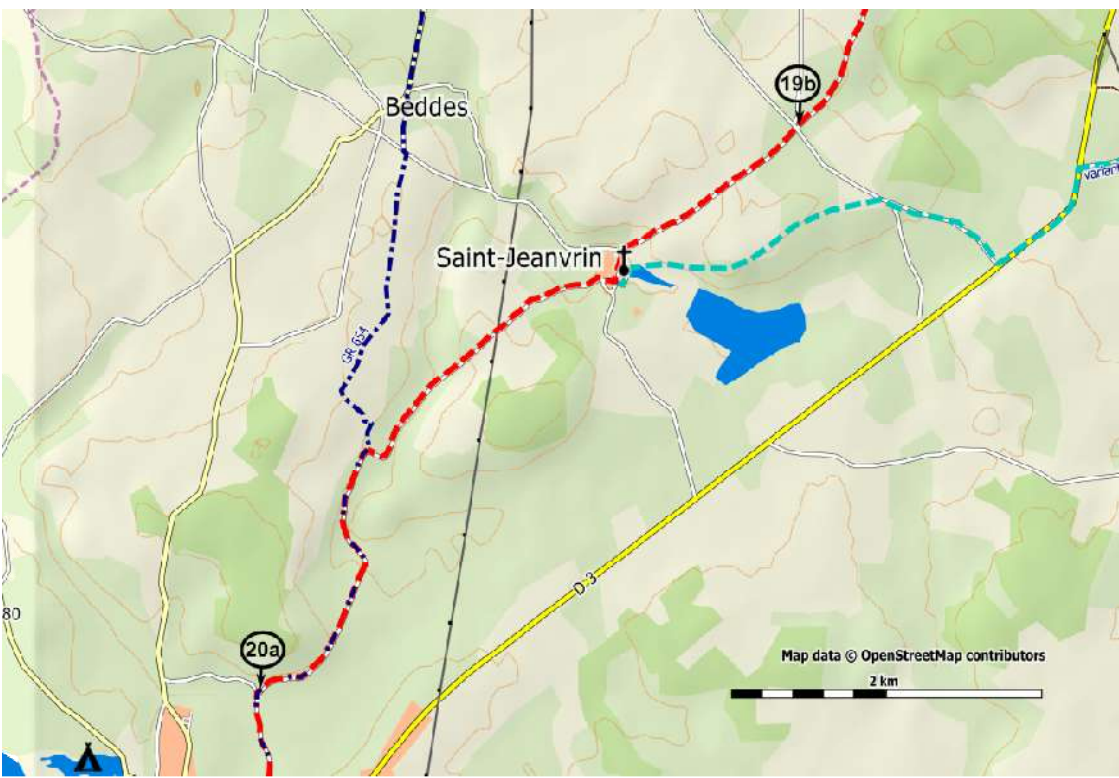
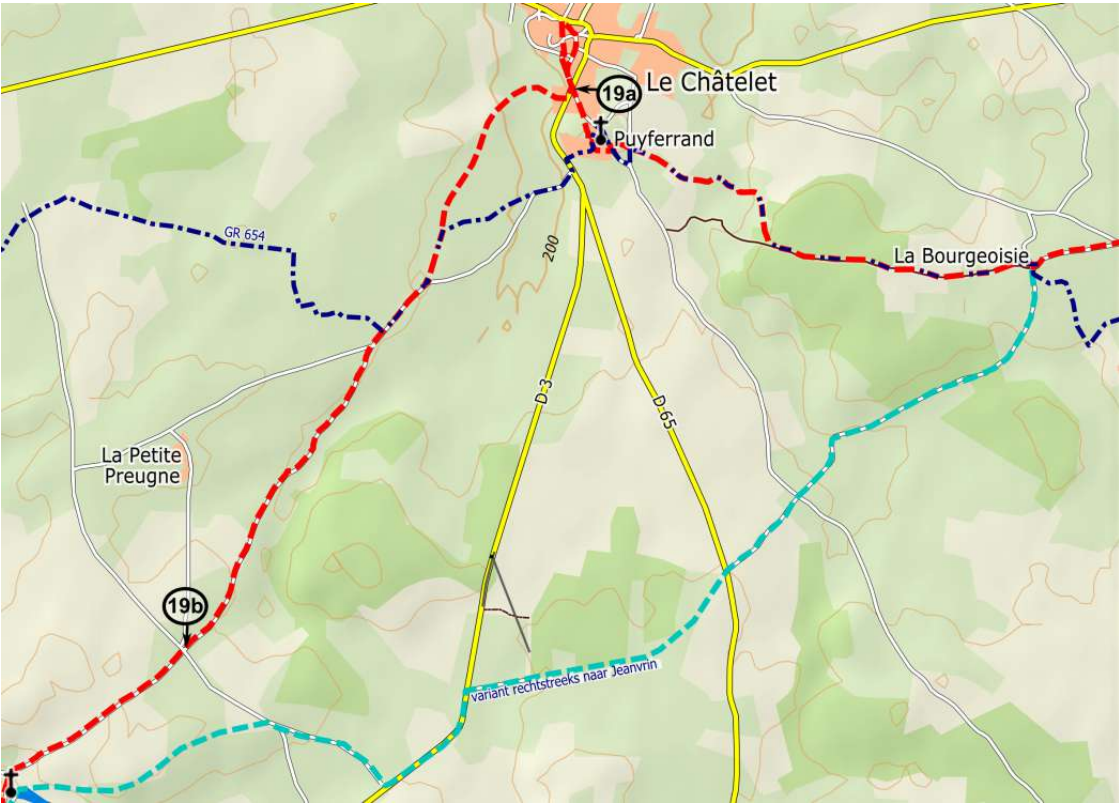
Km 30.8 Kruising: linksaf, richting La Maison du Bois, Saint-Jeanvrin.

Km 31.2 Laat La Maison du Bois links liggen en ga rechtdoor verder.

Km 31.8 Links, « Le Grand Etang ».

Km 32.9 Saint-Jeanvrin: kerk - kruising (Stop): er tegenover verder.

Verder bij hoofdroute Km 34.9.








Traject 1.3

Km 39.2 Verder naar de kerk. **[20a]**

Km 39.9 Bordje Châteaumeillant (C5): verder via de Rue de l'Eglise

Km 40.3 Kruising van de D943: rechtsaf (Rue de la Libération).


Km 40.5 Châteaumeillant (       diensten): kerk. Verder via de D943 (Rue de la Libération), richting La Châtre.

Km 41.0 Place Saint-Blaise: verder via de D943 (Rue Etienne Berger, recht-door (Avenue Antoine Meillet, vervolgens Route de la Châtre).

Km 41.8 Verlaat de D943 en neem een weggetje naar rechts (Chemin d'Acre), afdalend, richting Acre.

Km 42.8 Passage van het beekje van La Grange.

>>> (grens van de departementen Cher en Indre).

Km 43.2 Splitsing van Acre: linksaf, stijgend. [() La Tremble 2 km].


Km 43.4 Domaine d'Acre: rechtdoor verder.

Km 43.8 Gedenkstee voor parachutisten: verlaat de weg en neem het met gras begroeide weggetje er tegenover. (*Uitzicht op de kerk van Néret*).

Km 44.4 Laat een weggetje links liggen en ga rechtdoor verder.

Km 44.8 Aankomst op het asfalt in Ferrières: rechtdoor verder. Langs de begraafplaats (waterkraan).

Km 45.1 Kruising (monument voor de gevallenen): rechtsaf naar de kerk.

Km 45.2 Néret [() in Mulles, 3 km]: kerk - kruising D68/D71 (Stop): neem rechtsaf de D71.

Km 45.3 Verlaat de D71, neem het weggetje links en dan na 50m een onverhard weggetje er tegenover.

Km 45.6 Kruising van wegen (resten van een kruis): neem er tegenover een met gras begroeid weggetje, links van het kruis.

Km 46.0 Vertakking links (richting Le Maury): rechtdoor verder.

Km 46.3 Na een bruggetje, laat een vertakking links liggen (naar La Pérelle) en rechtdoor verder.

Km 46.5 Tweede vertakking naar links (naar La Pérelle): rechtdoor verder (weinig gebruikt weggetje, overgroeid met gras).

Km 47.2 Aankomst op de weg: linksaf. **[20b]**

Km 47.3 Rechts: wasplaats (*beeld van Jeanne d'Arc als herderin*).

Km 47.4 Kruising van de D68: rechtsaf.

Km 48.6 Kruising: rechtdoor, richting Lavau, Serres, camping.

Km 49.2 Kruising van Priche (L'Orme Guérin): rechtdoor.

Km 50.0 Kruising van de D73 in Fontenay (Stop): er tegenover verder, richting Thevet.

Km 50.2 Les Ormeaux: verlaat de D68 en neem de grindweg naar links.

Km 51.0 Kruising van wegen: rechtdoor verder, stijgend.

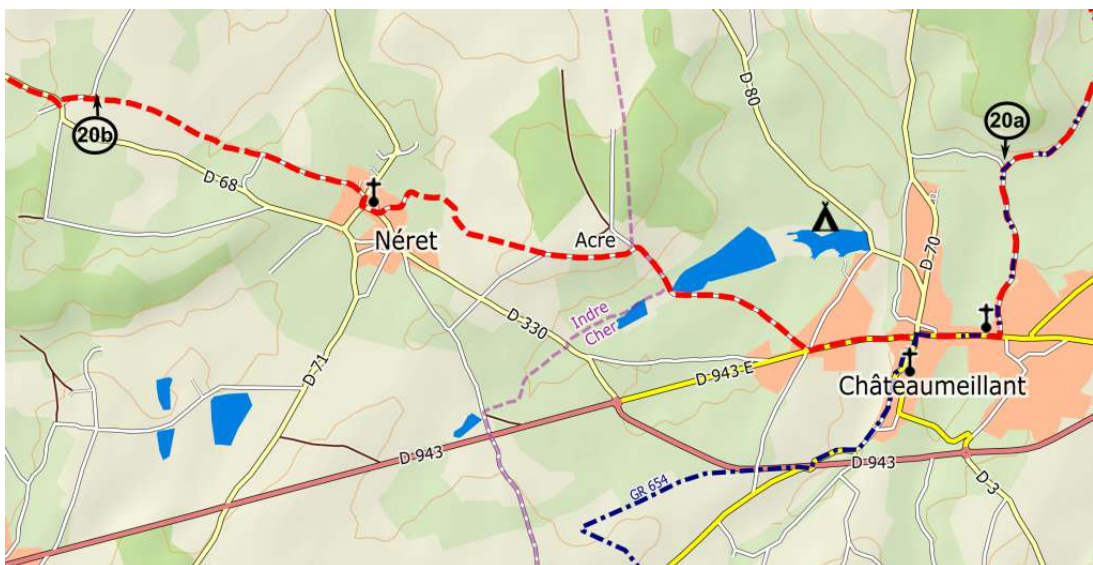
Km 51.5 Aankomst op een weg: linksaf.

Km 52.2 Kruising: neem er tegenover de grondweg (wandelroute), steeds

rechtdoor.

Km 53.2 Na een vertakking rechts, een brug oversteken; steeds rechtdoor.

Km 53.5 Terug op het asfalt: rechtdoor. **[21a]**



Traject 1.3

- Km 53.5 Terug op het asfalt: rechtdoor. **[21a]**
- Km 54.7 Kruising (Le Champ Viillard): neem de C3 naar links.
- Km 54.8 Bordje Lacs (Rue Laisnel de la Salle): rechtdoor.
- Km 55.0 Kruising: linksaf, naar de kerk.
- Km 55.3 Lacs: kerk. Kruising van de D73: oversteken en neem tegenover de kerk de Rue Saint-Martin.
- Km 55.5 kruising: linksaf. Na 50m, steek een nieuwe kruising over en ga er tegenover verder, langs een voetbalveld en een wijkje.
- Km 55.9 Kruising: rechtsaf en rechtdoor.
- Km 56.6 Rue des Eglantines (Les Péradores).
- Km 57.0 Kruising: op de weg er tegenover verder (verboden voor voertuigen), deze gaat over in een grindweg (binnenkort geasfalteerd), door het industriegebied.
- Km 57.3 Kruising: rechtdoor.
- Km 57.5 Aankomst op de D73 (La Croix Félix), neem links de Rue de la Croix Félix, rechtdoor, afdalend.
- Km 57.9 Kruising van de D943 (Stop): neem er tegenover de Rue du Maquis. Neem na 50m links de Chemin des Envergeons.
- Km 58.2 Kruising: neem rechtsaf de Rue des Crosses (5t). Brug over een kanaaltje.
- Km 58.5 Kruising: neem rechtsaf de Rue du Pont aux Laies en passeer de brug over de Indre.
- Km 58.6 Aan het einde van de brug, neem linksaf de Rue du Moulin Borgnon, vervolgens na 10m rechts een trap omhoog.
- Km 58.7 Aankomst Rue de l'Abbaye: linksaf, vervolgens na een bocht naar rechts, weer naar links, de Rue Saint-Roch. [Montgivray 2 km (▲)]
- Km 58.9 Place du Dr.Vergne: neem na 20m rechts de Rue des Boeufs.
- Km 59.0 La Châtre (🚗 🏠 🕍 🏰 ⚠️ 🚰 diensten) kerk (Place Maget). **[21b]**
Verder via de Rue Accolas richting het gemeentehuis. Loop links om het gemeentehuis heen en neem rechts de Avenue George Sand, rechtdoor.
- Km 59.5 Ronde (Place Jean-Louis Boncoeur), vervolgens rechts de Place du Champ de Foire: rechtdoor verder via de Avenue George Sand.
- Km 59.7 Kruising: rechtsaf Rue Frédéric Chopin, richting Parc des sports.
- Km 59.9 Neem de 1e straat links (Rue Barbadault) en rechtdoor.
- Km 60.1 Einde weg: (voorrangsaanduiding): linksaf (Rue des Prés Burat) en verlaat La Châtre, terwijl u het sportpark links laat liggen.
- Km 60.8 Kruising: steeds rechtdoor verder (richting Le Colombier).
- Km 61.0 Neem het grasweggetje schuin rechts (stevige eik).
- Km 61.8 Aankomst op een asfaltweggetje - 'Le Terrier Jayard' - rechtdoor.
- Km 61.9 Kruising - rechtdoor.

Km 63.1 Watertoren - splitsing – ga linksaf en meteen daarna rechtsaf, een grasweggetje in (langs afvalcontainers).

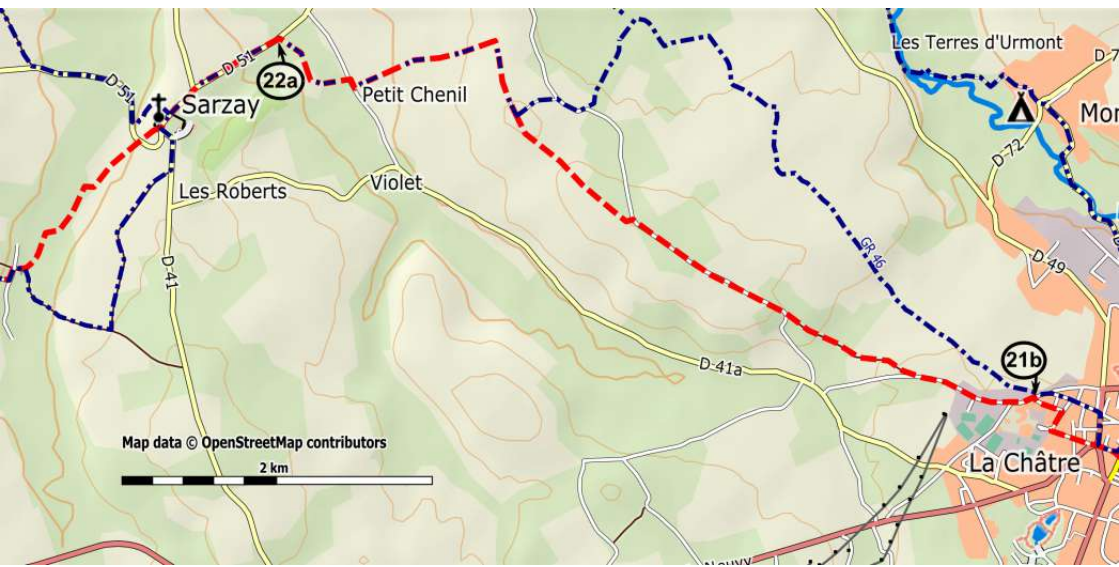
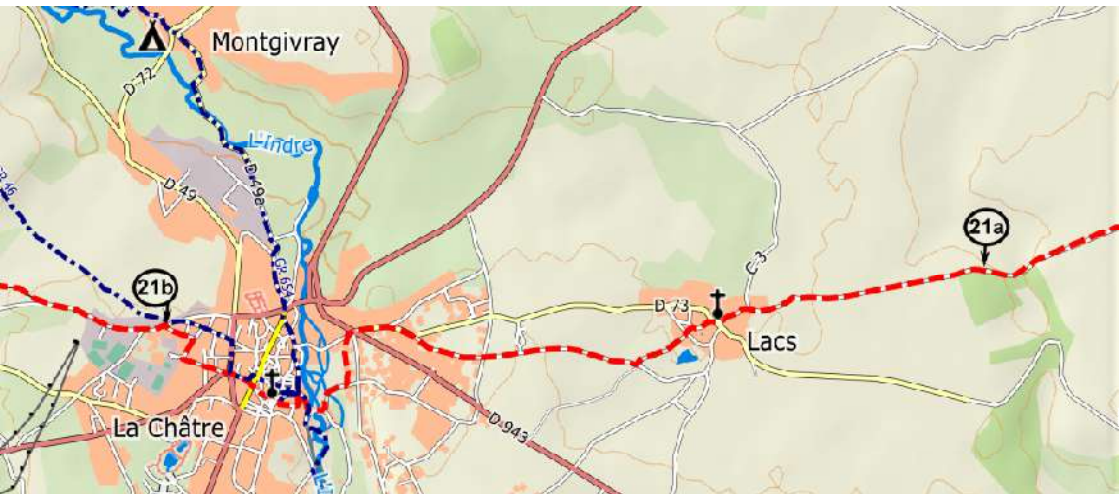
Km 64.1 Kruising rechtdoor, stukje asfalt, na boerderij weer onverhard (*markering GR654 en Association Berry*).

Km 64.6 Kruising van onverharde wegen. Ga linksaf (*volg rood-witte markering GR 654 tot na Sarzay op hoek begraafplaats*).

Km 65.6 Aankomst in Petit Chenil (☸ ↗). Ga rechtsaf en meteen daarna linksaf, een klein straatje in, steek via een bruggetje de Couarde oververvolg via het grasweggetje.

Km 65.8 Aankomst op een asfaltweggetje, ga rechtsaf.

Km 66.2 Aankomst op de D51: ga linksaf **[22a]**



Traject 1.3

Km 66.2 D51 [22a]

Km 66.9 Dorpsingang Sarzay (🚗 | 🗺️ | 🗺️ | 🗺️). Splitsing: rechtdoor. (*Montgarni, 2km zuid via D41* 🚗 ▲ 🏠)

Km 67.2 Centrum dorp: laat de zijstraten rechts liggen - rechtdoor.

Km 67.3 Direct voorbij de begraafplaats, vlak voor de kruising D51/D41 – neem via de parkeerplaats het grasweggetje naar rechts (*recht voor je een kruisbeeld*), via een wandelpad 'ENS'. *Volg vanaf hier weer de markering van het Jacobsgenootschap.*

Km 67.4 Kruisbeeld en D51: rechtdoor verder via het grasweggetje.

Km 69.0 Neem rechts het bruggetje (of de doorwaadbare plaats) over de Vauvre. Na 50m: aankomst op de D51a in Vignonnet (kruis): ga linksaf.

Km 69.1 Kruising: rechtsaf, vervolgens steeds rechtdoor.

Km 69.8 Kruising / driehoek: linksaf (markering GR).

Km 70.0 Kruising van Bellevue (kruis): rechtdoor.

Km 70.7 Kruising van de D19 in Montabin (Stop): linksaf (markering GR).

Km 70.9 Kruising: verlaat de D19 en ga rechtsaf, richting Denormandie Fleurs, GAEC de l'Abbé.

Km 71.9 Kruising: linksaf (bordje wandelroute).

Km 72.1 Varennes (🚗), verder en passeer de brug over de Gourdon.

Km 72.2 Kruising (kruis): rechtsaf, richting Le Beau. Na 50m, 2e kruising: rechtdoor.

Km 72.5 Voor de boerderij Les Traits, linksaf (haarspeldbocht) een grindweg, die steil omhoog gaat.

Km 73.1 Aankomst op een weg (markering GR): oversteken en ga er tegenover verder via een weggetje, afdalend.

Km 73.8 Boerderij Le Sachet (asfalt) [22b]: rechtdoor verder, stijgend.

Km 73.9 Verlaat de weg en neem rechts een asfaltweggetje (markering GR).

Km 74.4 Kruising: er tegenover verder via het met gras begroeide weggetje (markering GR).

Km 74.9 Het graspad gaat over in een grindweggetje.

Km 75.0 Passeer de doorwaadbare plaats of het bruggetje over het beekje de Aubord.

Km 75.2 Le Pritemoux: rechtdoor verder via de weg.

Km 75.4 Kruising (Les Entes): rechtsaf.

Km 75.6 Kruising van de D51: linksaf

(Begin van de markering op de grond met bronzen schelpen (logo van de Voie de Vézelay), geplaatst door de gemeente Neuvy-Saint-Sépulchre, op initiatief van de Amis et Pèlerins de Saint-Jacques de la voie de Vézelay).

Km 75.9 Kruising (kruis): rechtdoor.

Km 77.0 Kruising (kruis): rechtdoor.

Km 77.2 Kruising van de D38: linksaf (Rue du Maréchal Joffre).

Km 77.5 Kruising van de D927 Neuvy-Saint-Sépulchre (🏠 🗺️ ▲ 🗺️ 🗺️ 🗺️)

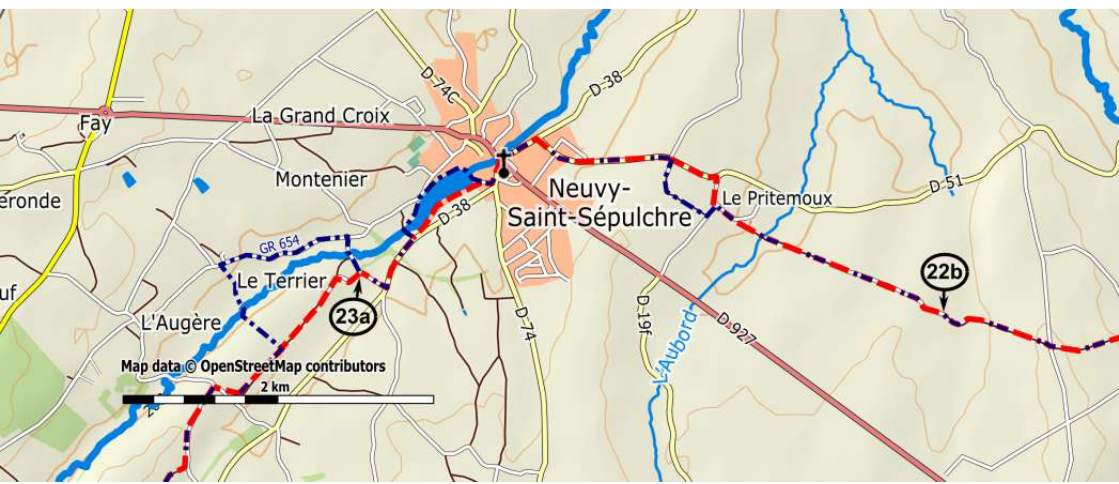
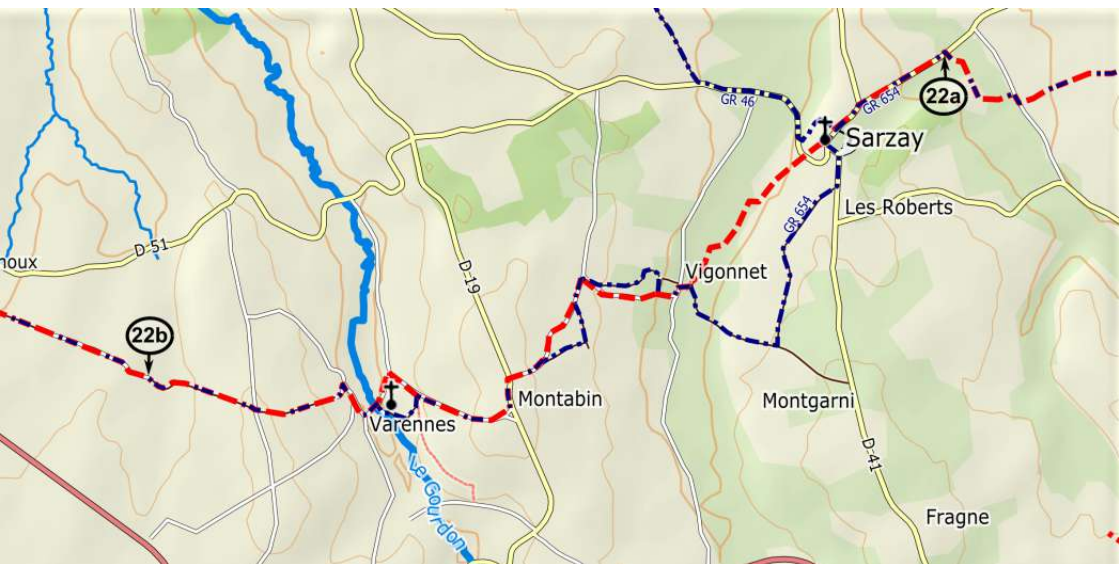
diensten): kerk - basiliek. Verder vanaf de Place du cardinal Eudes via de D38 (Rue du Maréchal Foch), richting Cluis, Aigurande.

Km 77.6 Voor de kruising, neem de straat rechts, richting een «plan d'eau» (= waterpartij), centre de loisirs (= recreatiecentrum), en loop langs het «plan d'eau» van Bouzanne (einde markering bronzen schelpen).







Km 78.4 Terug op de D38: rechtsaf verder, rechtdoor.

Km 78.8 Voor de kruising, verlaat de D38 en neem een weggetje naar rechts (doodlopend), richting Le Terrier (bordje wandelroute).

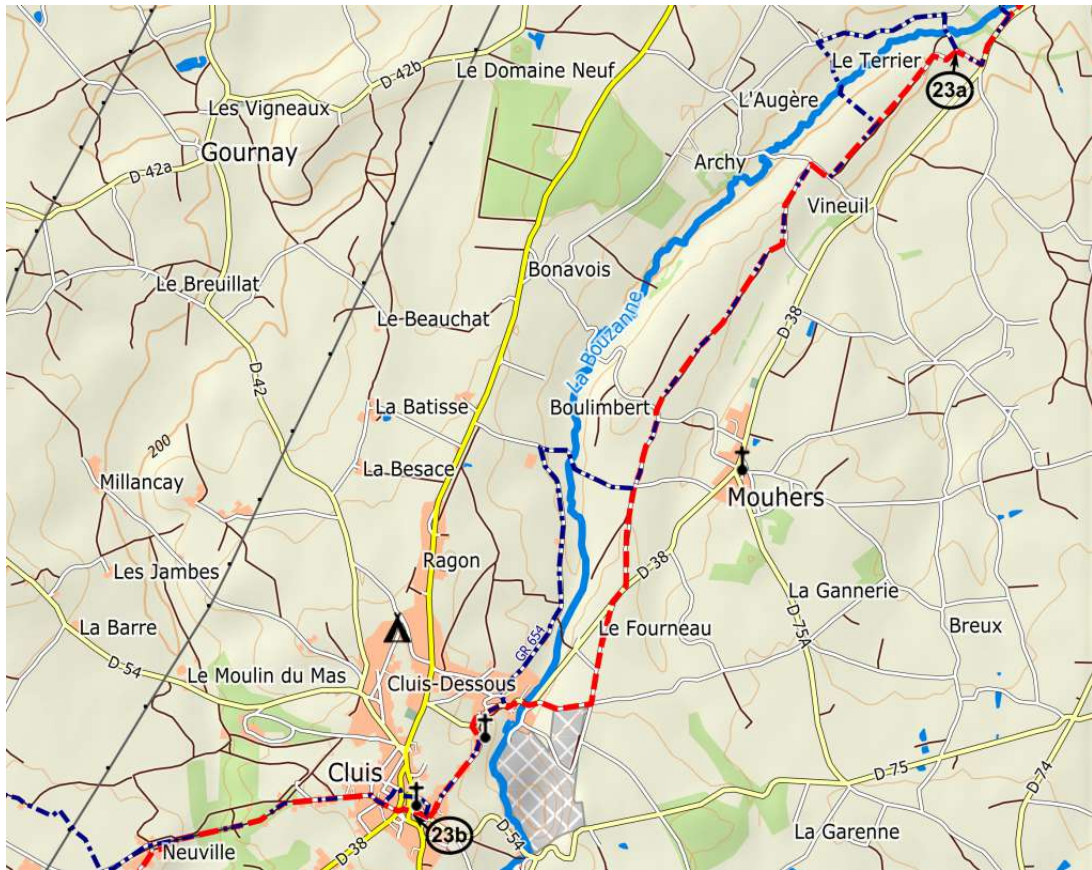
Km 79.0 Passeer een bruggetje, waarna een splitsing: linksaf, de weg volgend. [23a]



Traject 1.3

- Km 79.0 Na bruggetje en splitsing weg volgen. **[23a]**
- Km 79.3 Einde van het asfalt: verder via het grasachtige, onverharde weggetje er tegenover (lastig als het flink heeft geredend).
- Km 80.2 Aankomst op een weg (kruis): rechtsaf, stijgend.
- Km 80.4 Kruising: links verder via de weg.
- Km 80.9 Na het bordje «Le Grand Vineuil», kruising (kruis): neem rechtsaf een grindweg, en steeds rechtdoor verder.
- Km 82.4 Kruising van Boulimbert (kruis): linksaf en dan, na 50m, rechts (verboden 3,5t) (markering GR). [( in Bonavois 2 km]
<< Voor Mouhers () weg volgen >>
- Km 83.0 Kruising (kruis): rechtdoor (verlaat de GR, Uitzicht op Mouhers).
- Km 83.6 Kruising van de D38: rechtsaf.
- Km 83.7 Verlaat de D38 en neem de weg naar links (5t), richting La Grange.
- Km 84.2 Kruising (kruis): rechtdoor.
- Km 84.5 Tweede kruising (kruis): rechtsaf, afdalend naar Cluis-dessous.
- Km 84.9 Terug op de D38 (Stop): er tegenover verder, de brug over, omhoog naar Cluis-dessous.
- Km 85.3 Ruïnes van het fort van Cluis-dessous.
- Km 85.4 Vertakking: linksaf naar de kapel van Notre-Dame de la Trinité.
- Km 85.9 Bordje «Cluis» : Rue de la Croix de Mission.
- Km 86.2 Kruising van de D54: rechtsaf (Rue du Château), richting Badecon, Orsennes.
- Km 86.3 Cluis (    diensten): kerk. **[23b]** Verder via de Rue de l'église.
- Km 86.4 Kruising: steek de Place du Marché over, richting Pommiers, Orsennes. Verder via de Rue de la Prison en de Rue du Champ de foire (D38, richting Orsennes, Eguzon).
- Km 86.5 Neem rechtsaf de Rue Berton, ga vervolgens links (doodlopend) naar het viaduct, steeds rechtdoor.
- Km 87.1 Verlaat de weg en ga rechtdoor verder via een grindweg naar het viaduct (markering GR).
- Km 87.3 Splitsing van wegen: linksaf.
- Km 87.5 Viaduct van Cluis: oversteken (*mooi uitzicht*).
- Km 88.0 Aan het einde van het viaduct: daal het talud naar links af via een pad (blauwe markering), voor de brug.
- Km 88.1 Aankomst op de weg: rechtsaf, stijgend. Na 50m, op de kruising: linksaf en loop door het gehucht Neuville.
- Km 88.7 Kruising van de D38 (Stop): rechtsaf, stijgend, steeds rechtdoor.
- Km 90.9 Bordje Hallé: rechtdoor.
- Km 91.2 Kruising (Place de la chapelle): linksaf en neem het weggetje er tegenover (Route des vieux Puits), richting Frûlon.

Km 91.5 Splitsing: neem rechtsaf de Route du Lavoir (D30E), voor de villa «Mon rêve». [24a]



Traject 1.3

Km 91.5 Villa «Mon rêve». [24a]

Km 91.7 Kruising (vijver/wasplaats): er tegenover verder via de D30E, steeds rechtdoor.

Km 93.7 Kruising van de D45 (Stop): rechtdoor, richting Pommiers.

Km 94.6 Aankomst via de Rue des Chaumes en kruising van de D48 (Stop). Pommiers (postkantoor, bar-tabac, brood): kerk (op 100m, rechts). Neem de D48 naar links.

Km 94.8 Kruising (kruis): neem de D45 naar rechts, richting Cuzion, Gargillesse.

Km 95.5 Kruising: verlaat de D45 en ga rechtsaf, richting Longirard, La Motte, Château Gaillard.

Km 96.0 Laat een weg links liggen en ga rechtdoor verder.

Km 96.6 Bocht. Verlaat de weg en neem een grindweg er tegenover, die u na 20m verlaat om meteen rechtdoor verder te gaan via een met gras begroeid pad (*lastig begaanbaar als het flink heeft geregend*).

<< Zie ook variant in kader >>

Km 97.6 Laat een weggetje links liggen en ga rechtdoor verder, afdalend, naar de weg.

Km 97.7 Aankomst op de D48 (*gevaarlijk!*): linksaf.

Km 98.2 In de tweede bocht naar rechts, verlaat de D48 en neem links een onverharde weg, afdalend (bordje wandelroute). Na 1 km [24b]. Steeds rechtdoor verder via het weggetje, de bodem van de vallei volgend, en daarna weer omhoog.

Km 99.6 Het weggetje wordt een grindweg: rechtdoor.







Km 99.8 Kruising: linksaf.

Km 99.9 Aankomst op een weg: naar links verder, rechtdoor.

Km 100.1 Les Minières.

Km 100.7 Negeer zijweg rechts.

Km 101.5 Kruising van de D40: rechtdoor, richting gemeentehuis.

Km 101.6 Gargillesse (     ) postkantoor): kerk (links, op 50m, boven het kasteel).

1.4 Gargillesse > Crozant: 18,8 km

Vanaf hier loopt deze zuidelijke route weer gelijk met de noordelijke (via Bourges).

Km 0.0 Gargillesse, Place du château. Daal naar links af, via de D39. Na 50m: neem het weggetje naar rechts, afdalend, langs het gemeentehuis en het postkantoor.

Km 96.6 De weg volgend kunt u via Longirard, La Motte en Château Gaillard lopen; u komt dan na 3,2km bij een betonnen doorwaadbare plaats over de Terron – onmogelijk om over te steken als er veel water staat – waarna u omhoog loopt naar Les Minières, 300m verderop bij Km 100.1; hier linksaf.

Km 0.2 Steek de brug over de Gargillesse over - na 50m: terug op de D39, bij de kruising bij de begraafplaats: neem de weg naar links, stijgend.

[(↩) ▲ 🏠 🚰] in La Chaumerette 1 km).

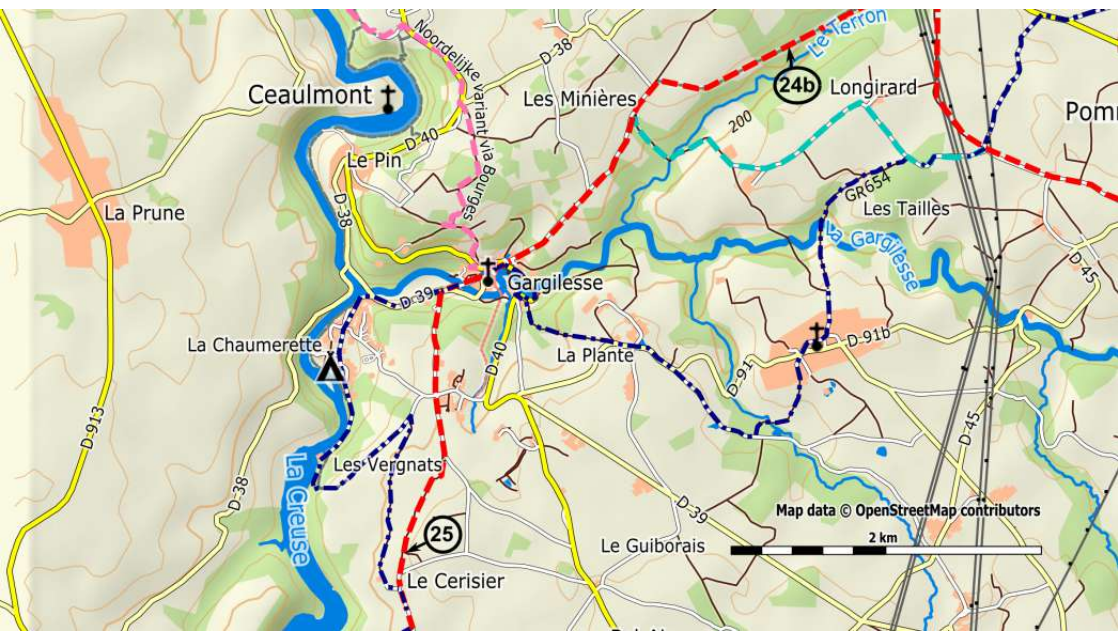
Km 0.9 Kruising (Stop): er tegenover verder.

Km 1.3 Verlaat de weg in een bocht en neem het grindpad er tegenover, door velden en weilanden, tussen hagen.

Km 1.6 Het grindpad wordt een spoor, tussen heggen en omheiningen (soms overgroeid).

Km 1.9 Het spoor wordt weer berijdbaar, tussen weilanden en wijngaarden.

[25]



Traject 1.4

Km 1.9 Spoor weer berijdbaar. [25]

Km 2.0 Einde pad (Le Cerisier): neem de weg naar rechts (Rue Griotte).

Km 2.1 In bocht rechts: ga richting Les Chérons (Route du lac), rechtdoor.


Km 3.0 Les Chérons: linksaf (laat de doodlopende Route du Lac rechts liggen), u loopt een gehucht binnen.

Km 3.8 Splitsing: rechtsaf, de Rue du Carroir in en vervolg de weg tot Cuzion.

Km 3.9 Vertakking links: ga rechts verder, over de weg.

Km 4.7 Brug: vervolg de weg naar rechts, stijgend.

Km 5.2 U loopt Cuzion binnen via de Chemin du Gorgeat; dan naar links, de Rue du Moulin de Châteaubrun in.

Km 5.3 Kruising van Cuzion (): wegruis en kerk (rechts). Neem voor de kerk de hoofdstraat, laat de kerk links liggen.

Km 5.4 Kruising: rechtdoor verder.




Km 5.5 Vertakking: rechtsaf de Rue de la Peureyre in.

Km 5.6 Place de la Peureyre: aan het einde links, neem de hoofdweg, die naar links afdalt (verboden voor alle voertuigen), eerst grind, dan met gras begroeid (rechts: uitzicht op de toren van Châteaubrun).

Km 5.8 Vertakking naar rechts: rechtdoor verder.

Km 6.3 Vertakking: laat een grindweg links liggen en draai naar rechts - 2e vertakking (rechts: uitzichtpunt van de Roche Sainte): neem het pad naar links, afdalend, door het bos.



Km 6.6 Aankomst aan de oever van de Creuse: linksaf, steek het beekje over.

Km 6.7 Moulin de Châteaubrun (  ). Laat de stijgende weg links liggen en neem de grindweg er tegenover, dan het pad door kreupelhout, links van de bungalows.

Km 7.0 Aankomst op een grindweg van de DFCI: rechtsaf.

Km 7.3 Rechtsaf, een graspad langs de Creuse, tot het eind volgen.

Km 7.8 Aankomst op de D45 bij de Pont des Piles. Neem de weg naar rechts, de brug over, dan op de kruising naar links, de D45, stijgend, richting Eguzon.

Km 8.0 Laat de D45E links liggen en ga rechtdoor verder via de D45 ( ).

Km 8.9 Verlaat de D45, in de 3e bocht, neem rechtsaf een weggetje richting Les Vignauds (tegen het eenrichtingsverkeer in), stijgend.

Km 9.2 Terug op de D45 in Eguzonnet: na 50m oversteken en linksaf de Route du Ruisseau in.

Km 9.7 Vertakking: er tegenover verder via de Chemin de la Fontaine.

Km 10.0 Terug op de D45: linksaf, naar Éguzon.

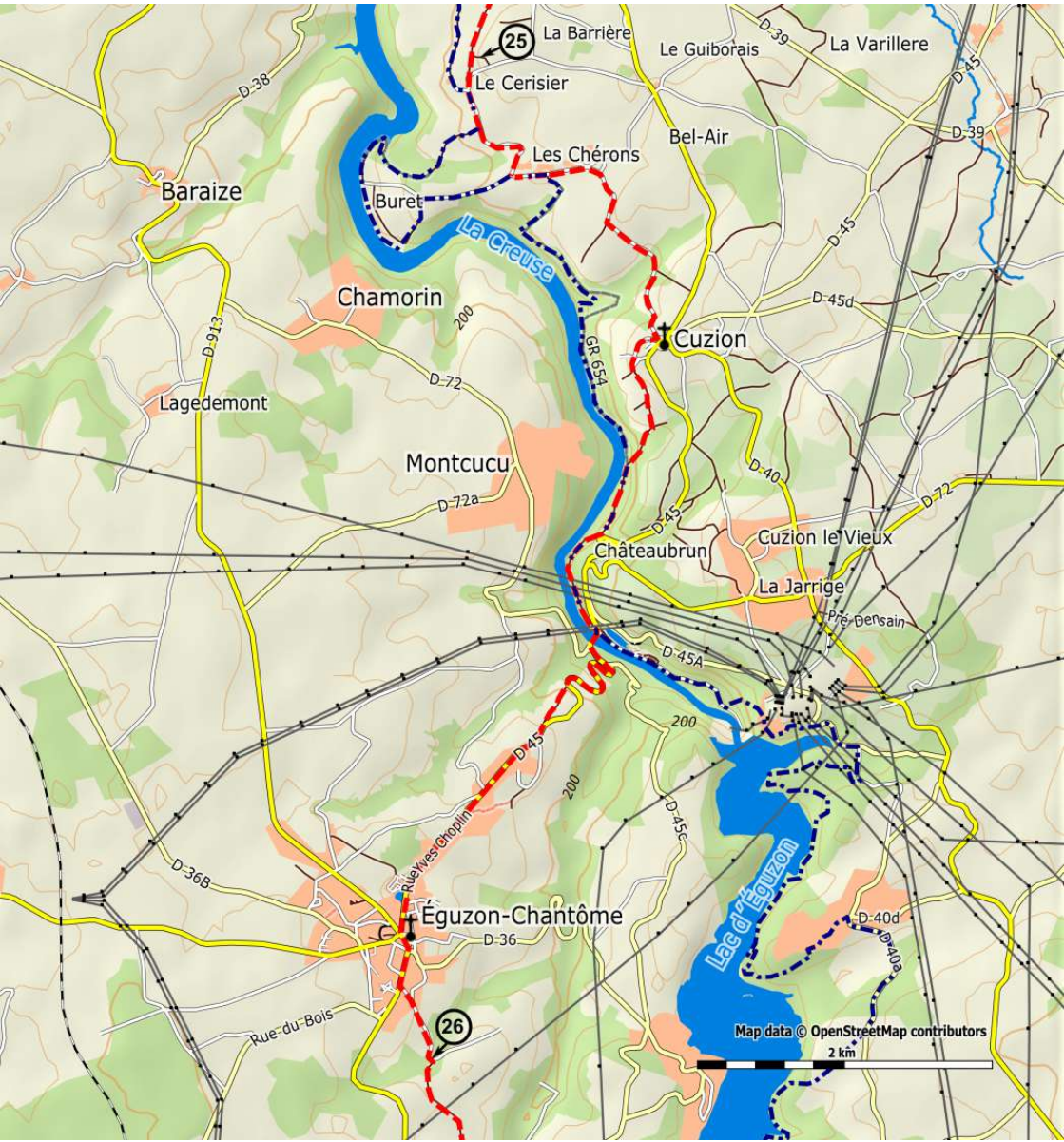
Km 10.9 Éguzon (     diensten): kerk.

Voor de kerk: steek de Place de la République over en neem, aan het eind, rechts de D913.

Km 11.0 Kruising: rechtdoor verder via de D913, richting Crozant (Rue Camille Toussaints).

Km 11.4 Kruising bij de Salle des fêtes: verlaat de D913 en ga linksaf, richting Bousset, Messant, rechtdoor.

Km 12.0 Vertakking (na een bocht, vijver aan uw linkerhand): rechtsaf, omhoog. [26]



Traject 1.4

Km 12.0 Bij vijver omhoog. [26]

Km 12.3 Vertakking: neem het bestrate weggetje naar links (richting Pré Calé), afdalend (hoogspanningslijn).

Km 12.6 Pré Calé: rechtdoor verder via de weg.

Km 13.0 In de bocht, met het gehucht Charchet in zicht: neem de onverharde weg naar links, afdalend.

Km 13.4 Laat een vertakking rechts liggen en ga verder, naar links draaiend en afdalend.

Km 13.5 Bruggetje over de Clavière (of doorwaadbare plaats rechts): rechtsaf verder, vervolg het weggetje vanaf de doorwaadbare plaats, omhoog, door het bos.

Km 13.6 Kruising: neem de linkerweg, omhoog.

Km 13.9 Het gehucht La Feyte: aankomst op de D36D. Steek de D36D over en neem het weggetje er tegenover.

Km 14.3 Vertakking: volg de weg naar rechts.

>>> (*grens van de departementen Indre en Creuse*).

Km 14.5 Kruising van paden, linksaf, vervolgens 10m verderop: neem rechts een met gras begroeid pad, tussen twee omheiningen.

Km 14.8 Kruising: neem de asfaltweg naar links. 50m verderop: neem het weggetje naar rechts.

Km 15.2 Terug op de weg: rechtsaf en dan rechtdoor verder richting Crozant. Laat achtereenvolgens twee wegen links liggen (km 16.0 en 16.3).

Km 16.4 Vertakking naar rechts: rechtdoor verder.

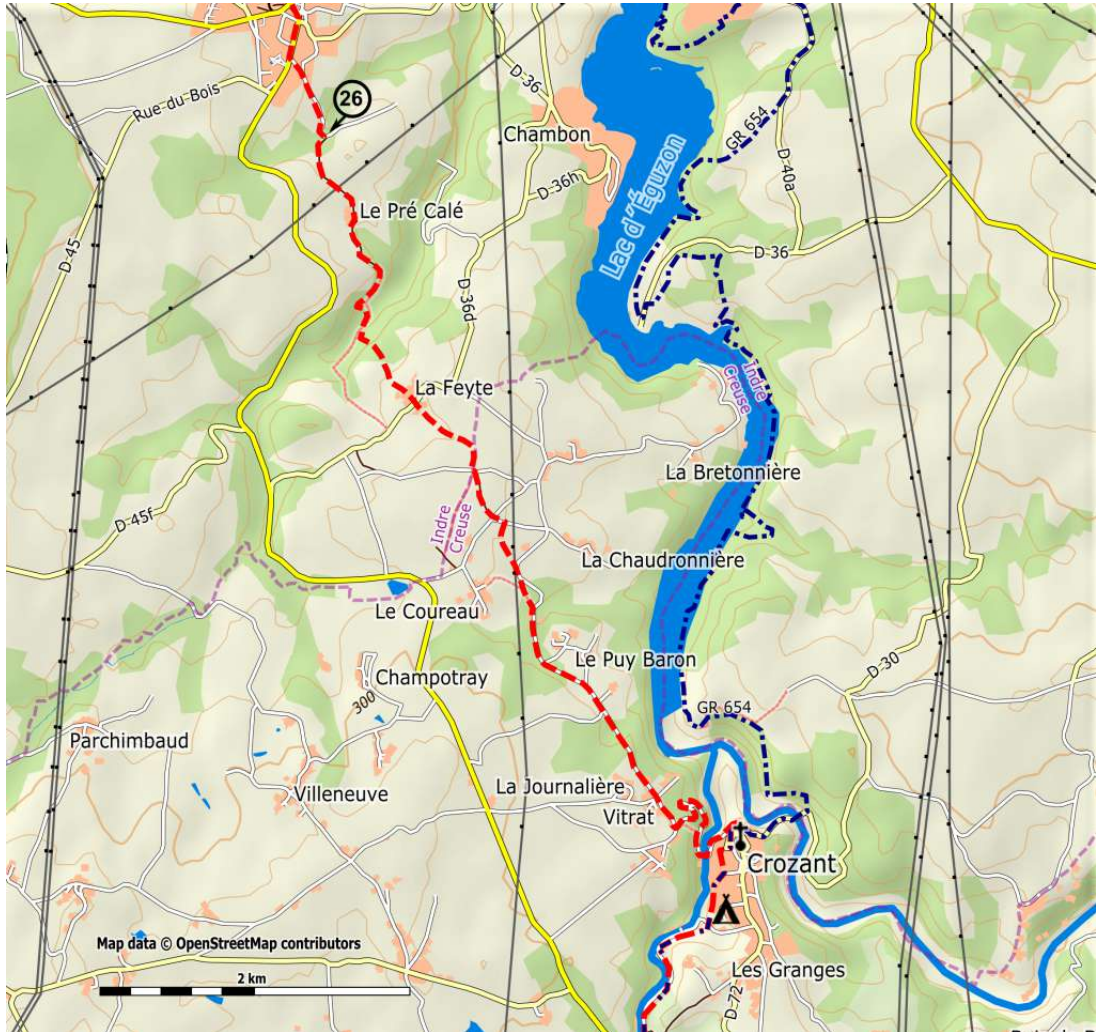
Km 17.2 Kruising van Vitrat: er tegenover verder (verboden voor auto's/bussen).

Km 17.3 Nieuwe kruising: linksaf, richting Crozant.

Km 18.3 Brug over de Sédelle: weg vervolgen, omhoog naar Crozant.

Km 18.6 Aankomst in Crozant: loop omhoog tot de kruising met de D72 (hotel) en neem het weggetje er tegenover, omhoog (of loop om via de weg naar rechts en neem de trap naar de kerk). Steek de weg weer over en neem er tegenover het pad omhoog naar de kerk.

Km 18.8 Crozant (      diensten): kerk.



Voor het doorgeven van opmerkingen etc. zie www.santiago.nl/vezelay

2 - Crozant > La Coquille

2.1 - Crozant > La Souterraine: 24,5 km

Km 0.0 Crozant. [1]

Keer terug naar de GR om af te dalen in de vallei van de Sedelle.

Blijf de weg volgen tot aan de samenkomst met de D913.

Draai naar rechts om de brug Charraud over te steken, vervolgens naar links op de D72.

Ga voorbij de "Grange du Bois" (grange = schuur), blijf de D72 volgen, passeer dan: Coublins, Josnon, la Goux en ten slotte:

Km 6.2 La Chapelle-Baloue (⚓ 🚗 📶). Blijf op de D72 richting Saint-Germain-Beaupré en bij de begraafplaats draai rechts (C6) richting Puyrajas.

De vertakking Puyrajas (doodlopend) links laten liggen en verder gaan richting Bazelat.

Bij het volgende kruispunt Mazerolles rechts laten liggen en links verder gaan. Steeds rechtdoor.

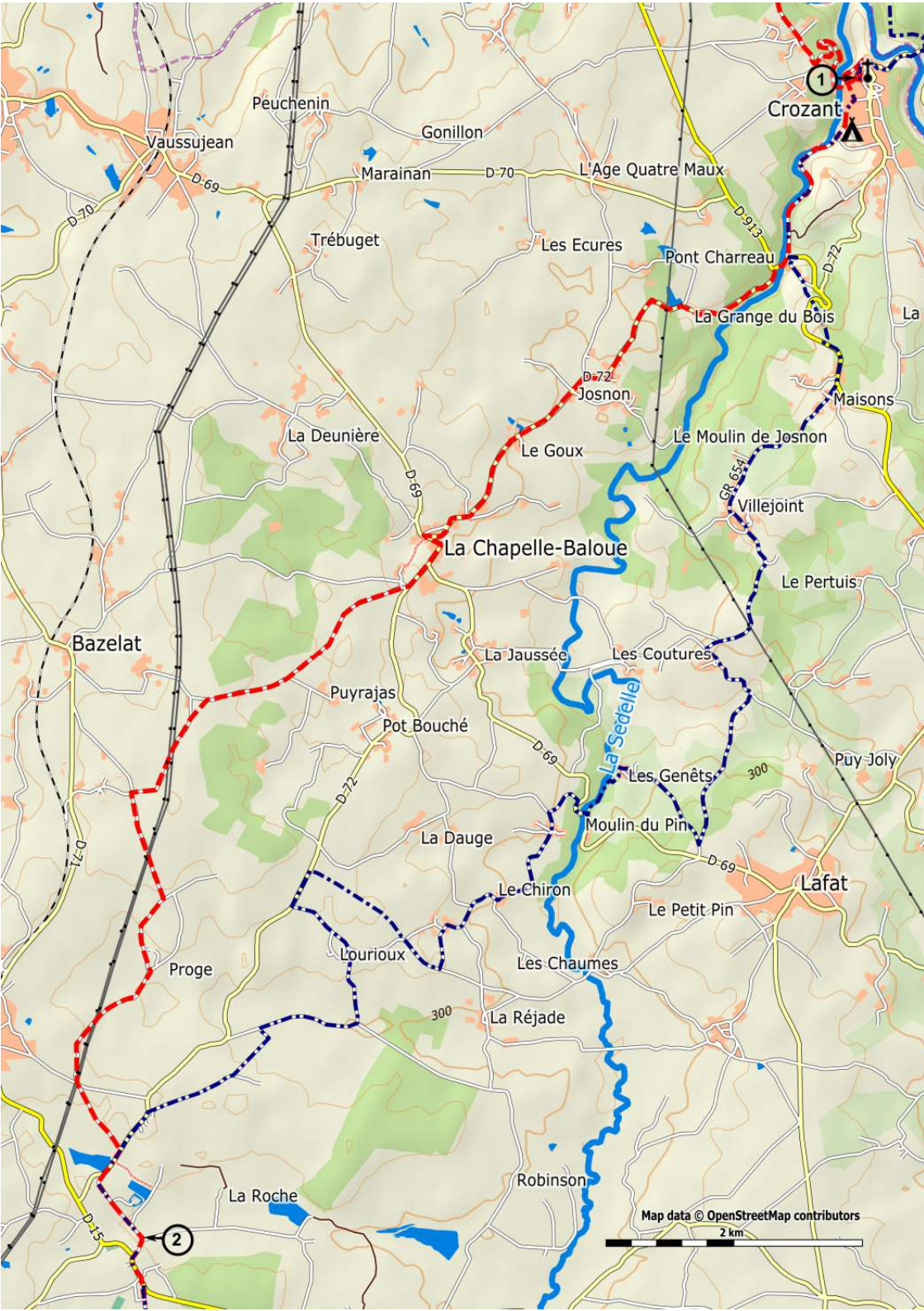
Bij de T-splitsing rechts en bij het kruispunt van Chézeaupion ga links pal zuidwaarts. Laat een eerdere weg naar rechts liggen.

Na 400 meter op T-splitsing, ga rechts, ga door het gehucht van Proge, de weg maakt een bocht naar links. Ga vervolgens bij het volgende kruispunt rechtdoor (onder de hoogspanningskabels door) om terug op de D72 te komen.

Daar vinden wij de GR terug. Ga rechts, loop voorlangs een vijver (*met een fraaie picknickplaats*) en draai naar links op een kleine weg (château/kasteel).

Aan het einde, bij het kruis draait u naar rechts en arriveer in:

Km 14.2 Saint-Germain-Beaupré (🏠 🚗). [2]



1

Crozant

Peuchenin

Gonillon

Vaussujean

Marainan

D-70

L'Age Quatre Maux

D-913

Trébuget

Les Ecures

Pont Charreau

D-72

La Grange du Bois

La Deunière

D-69

Le Goux

Le Moulin de Josnon

D-72

Josnon

Villejoint

GP 654

Le Pertuis

Bazelat

La Chapelle-Baloue

La Jaussée

Les Coutures

Puyrajas

Pot Bouché

D-69

La Sèze

Puy Joly

D-71

La Dauge

Moulin du Pin

D-69

Les Genêts

Proge

Lourieux

Le Chiron

Le Petit Pin

Lafat

300

Les Chaumes

La Réjade

La Roche

Robinson

2

Map data © OpenStreetMap contributors

2 km

Km 14.2 Saint-Germain-Beaupré. [2]

Loop door de 'Grande Rue' en aan het einde ter hoogte van het kruis ga schuin naar rechts naar Le Boucheron.

Aan het einde van het gehucht ga naar links richting La Chenedière.

Na 400 m verlaat deze weg en neem dan de weg die met gras begroeid is (nog altijd de GR!).

Ga steeds rechtdoor en loop voorbij verschillende kruisingen van wegen.

Op het einde van het pad, ga rechtdoor op de weg om op de D72 uit te komen. Ga naar links:

Km 18.7 Saint-Agnant-de-Versillat (👉). Blijf op de D72 en verlaat het dorp.

Loop een stukje omhoog, vlak naast het kerkhof ('lanterne des morts') parallel aan de D72. Meteen na het kerkhof, neem rechtsaf de zandweg (*pas op moeilijk te zien*) en ga rechtdoor.

Na een vijver, kruispunt van wegen: ga rechtdoor en verlaat de GR.

Bij de weg aangekomen, ga rechts en na 50 m links.

Ga door het gehucht Les Chassagnes en ga steeds rechtdoor, ga over een brug en bij het kruispunt laat de weg naar Bousseresse links liggen ga steeds rechtdoor.

T-kruising met randweg: naar rechts, ga over de brug over het spoor.

Voor de supermarkt Leclerc draai naar links in de Avenue Mermoz, dan naar rechts in de Rue Martin Nadaud.

Bij STOP ga naar links in de Boulevard Mestadier en volg de bronzen schelpen op de grond, zo bereikt u de kerk van:

Km 24.5 La Souterraine (🏠👉🚶).

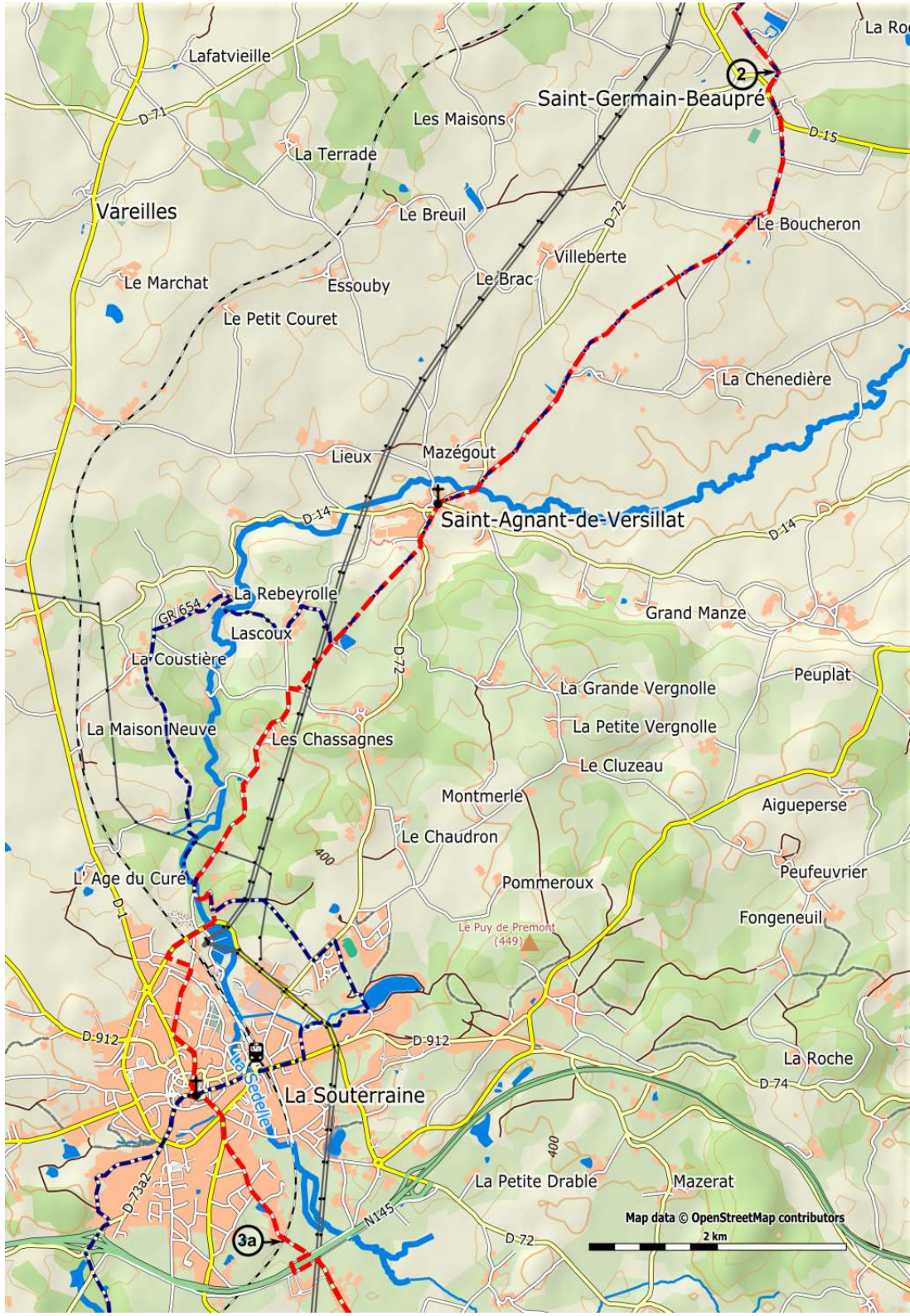
2.2 - La Souterraine > Benevent l'Abbey: 21,5 km

Km 24.5 La Souterraine. Vanaf de kerk over de marktplaats, onder de Porte Saint Jean en rechts de rue Saint Jacques. Vervolgens links de Rue de Bessereix.

Bij het kruispunt rechtdoor gaan tot aan de bocht, De GR niet volgen.

Ga rechtdoor richting Fursac en bij de tweesprong schuin links in de rue Auguste Coulon, dan rechtdoor.

U bereikt de brug over het spoor. [3a]



Lafatvieille

Saint-Germain-Beaupré

Vareilles

Les Maisons

La Terrade

Le Breuil

Villeberte

Le Boucheron

Le Marchat

Essouby

Le Brac

Le Petit Courret

La Chenedière

Lieux

Mazégout

Saint-Agnant-de-Versillat

La Rebeyrolle

Lascoux

La Coustière

Grand Manze

Peuplat

La Maison Neuve

Les Chassagnes

La Grande Vergnolle

La Petite Vergnolle

Le Cluzeau

Aigueperse

L'Age du Curé

Montmerle

Le Chaudron

Pommeroux

Peufeuvrier

Fongeneuil

Le Puy de Premont (449)

La Roche

La Souterraine

La Petite Drable

Mazerat

Map data © OpenStreetMap contributors
2 km

Km 26.2 Loop over de brug over het spoor. **[3a]**

Als u bij de vierbaansweg komt draai dan rechts om de tunnel onder de weg te nemen.

Aan het einde van de tunnel ga links en aan het einde naar rechts op de D10, richting Saint-Priest-la-Feuille (wees voorzichtig voor het voorbijrijdend verkeer).

Blijf ongeveer 2km op deze weg en kom dan in:

Km 28.5 Sagnemoussouse. Ga door dit dorp, de D10 volgend tot

Km 31.0 Saint-Priest-la-Feuille (↔). Voorbij de kerk: schuin rechts altijd nog op de D10 richting Chamborand.

Neem bij het kruispunt niet de D74 (Fursac), maar blijf nog even op de D10 en na 300m draai naar rechts op de kleine 'route du Bec'.

Bij het kruispunt van Bec naar links, ga door dit gehucht. Na 100m draai naar rechts op een kleine baan (Laisse-Dire) die spoedig verandert in een steenweg.

Bij een tweesprong, ga schuin links omhoog en nogmaals naar links op een kleine weg die terug op de D10 komt. Draai naar rechts en steek de brug over:

Km 35.0 Pont sur la Gartempe **[3b]**. Voorbij de rivier, aan het kruispunt verlaten we de D-weg en nemen rechts de kleine weg die stijgt naar Puy Beaumas.

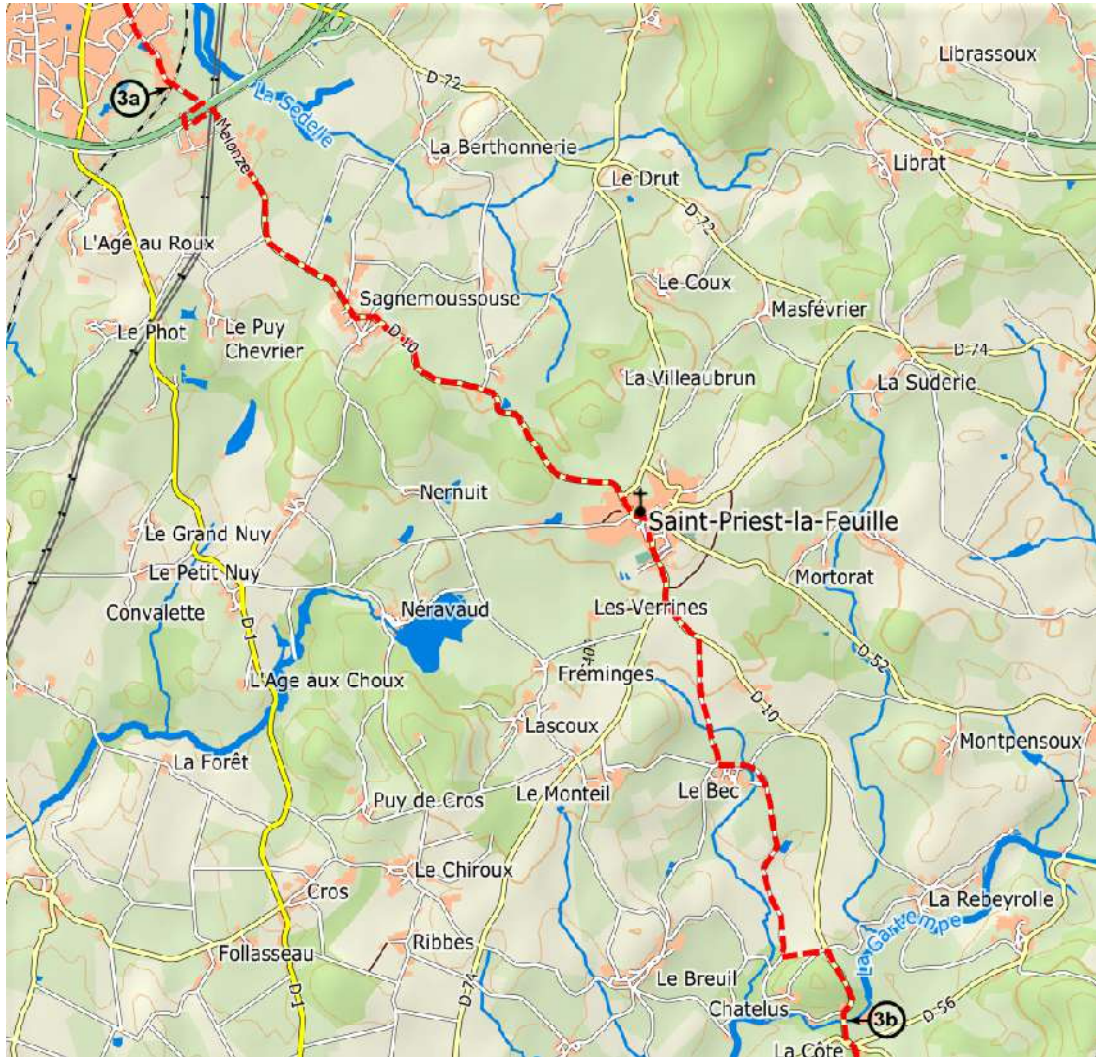
Laat links een weg liggen en aan de tweesprong ga schuin links (terug op de Gr) naar de huizen toe.

Ga door dit gehucht, het asfalt maakt plaats voor stenen. Kruispunt in T-vorm: ga links en kom zo terug op de D10.

Volg deze rechts gedurende 100m, oversteken en de weg vervolgen op een weg die afdaalt. Kruispunt van wegen: ga rechts, langs een vijver en vervolgens een kerkhof.

De D49 rechts, kruising met de D4 naar rechts, vervolgens naar links naar de kerk van:

Km 38.5 Chamborand. Neem terug de D10 naar links richting Bénévent. Ga door het gehucht van Bellivier. **[4]**




Km 39.8 Ga door het gehucht van Bellivier [4], en ga verder op de D10.

Laat aan de linkerkant de wegen liggen. Ga over de brug en kom zo aan het kruispunt met de D48.

Ga naar links, dan naar rechts na 750m aan het kruispunt van La Toueille (GR). Langs de vijvers om vervolgens het gehucht Le Bourale te bereiken. In het gehucht, neem de tweede weg links, na 1,5 km is de weg met asfalt bedekt en kom zo in het gehucht van Sauzet.

Laat gerust de GR naar links gaan, wij gaan rechtdoor naar de D10. Die nemen links naar:

Km 46.0 Bénévent-l'Abbaye ()

2.3 - Bénévent > Châtelus-le-Marcheix: 19,4 km

Km 46.0 Bénévent-l'Abbaye. Neem vanaf de kerk weer de D10 richting Fursac.

Sla dan linksaf richting college, voorbij aan het stadion.



Ga na het stadion links en meteen rechtsaf tot aan het kruispunt van de D914.

Bij STOP naar rechts richting Marsac, ga door Les Coultures laat rechts de weg naar La Bétouille liggen, doe dan 350 meter en verlaat de D-weg om links een zandweg te nemen die stijgt in een bos.

Bij het kruispunt van paden: ga rechtdoor.

Bij de grote weg, ga even naar links en dan direct weer rechts richting Souliers, Lagémard.

Bij de tweesprong: ga verder richting Lagémard, draai na 100meter naar rechts op een brede stenen weg die uitkomt op de hoek van een begraafplaats. Neem rechts de weg die leidt naar

Km 50.6 Marsac ( ). Bij het kruispunt van de D914 ga links en dan rechtdoor, spoorwegovergang, rechtdoor, afvalwaterzuivering, ga rechtdoor richting Limoges, maar na 200m draai naar links richting les Rorgues.

Bij het eerste kruispunt ga naar links, bij het tweede rechtdoor (stijgend), bij het derde kruispunt naar links (steeds stijgend).

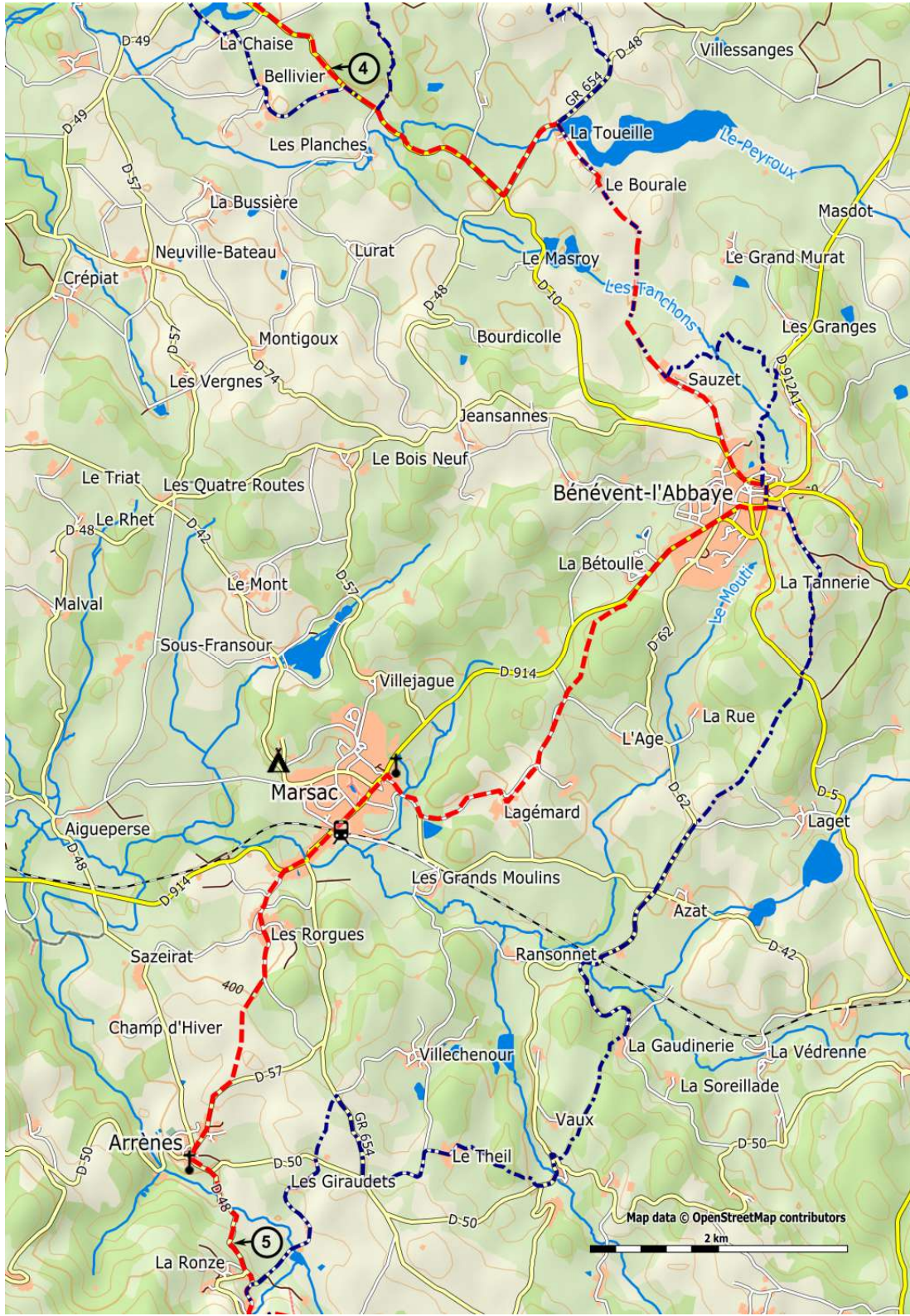
Ga bij het bordje 'chapel' rechtdoor op het kruispunt.

Na het gehucht, neem rechtsaf een pad dat eerst daalt, dan stijgt naar een bos om terug op de D 57 te komen.

Draai naar rechts en en volg deze weg tot de kerk van

Km 55.1 Arrènes. Hier nemen we terug de D48 richting Saint-Goussaud.

Kruispunt met de D50: blijf op de D48. Na 600m: [5].



Km 56.0 [5].

Na 300 m bij het kruispunt van La Ronze, neem de kleine weg naar links die afdaalt naar het gehucht Abbaye.

In de bocht: verlaat (na de beek) de weg en neem een pad (GR).

Bij een kruising: rechtdoor steeds in het bos. Bij de grote weg: ga naar rechts en zo naar het kruispunt van Champégaud.

Daar nemen we het pad dat verder gaat bij de rechterhoek van het huis. Steeds rechtdoor om zo terug aan de D48 te komen.

Ga linksaf en dan komt u in

Km 59.5 Saint-Goussaud (↔)

(Mogelijkheid om direct naar Les Billanges te gaan langs de GR654 - 13km).

Ga door het dorp en vervolg op de D48 richting Chatelus-le-Marcheix.

Bij het eerste kruispunt verlaat de verharde weg om een zandweg te nemen (GR4) bij de afslag van de weg naar Chatain. De weg daalt af tussen kreupelhout.

Bij de tweesprong: rechtdoor en kom zo op de D62: oversteken en de weg tegenover nemen.

Kruispunt: rechtdoor.

Kruispunt van Villechabrole, neem de weg tegenover.

Weer gearriveerd op de weg, deze 150m volgen en dan de weg links nemen die het bos in gaat (stijgend).

Bij de kruisingen altijd op de weg blijven die met de GR-tekens is gemarkeerd.

Bij de houten wegwijzer rechts aanhouden.

Km 65.4 Op de D8 rechtsaf.

(Voor Châtelus-le-Marcheix (👤👤👤👤) linksaf).

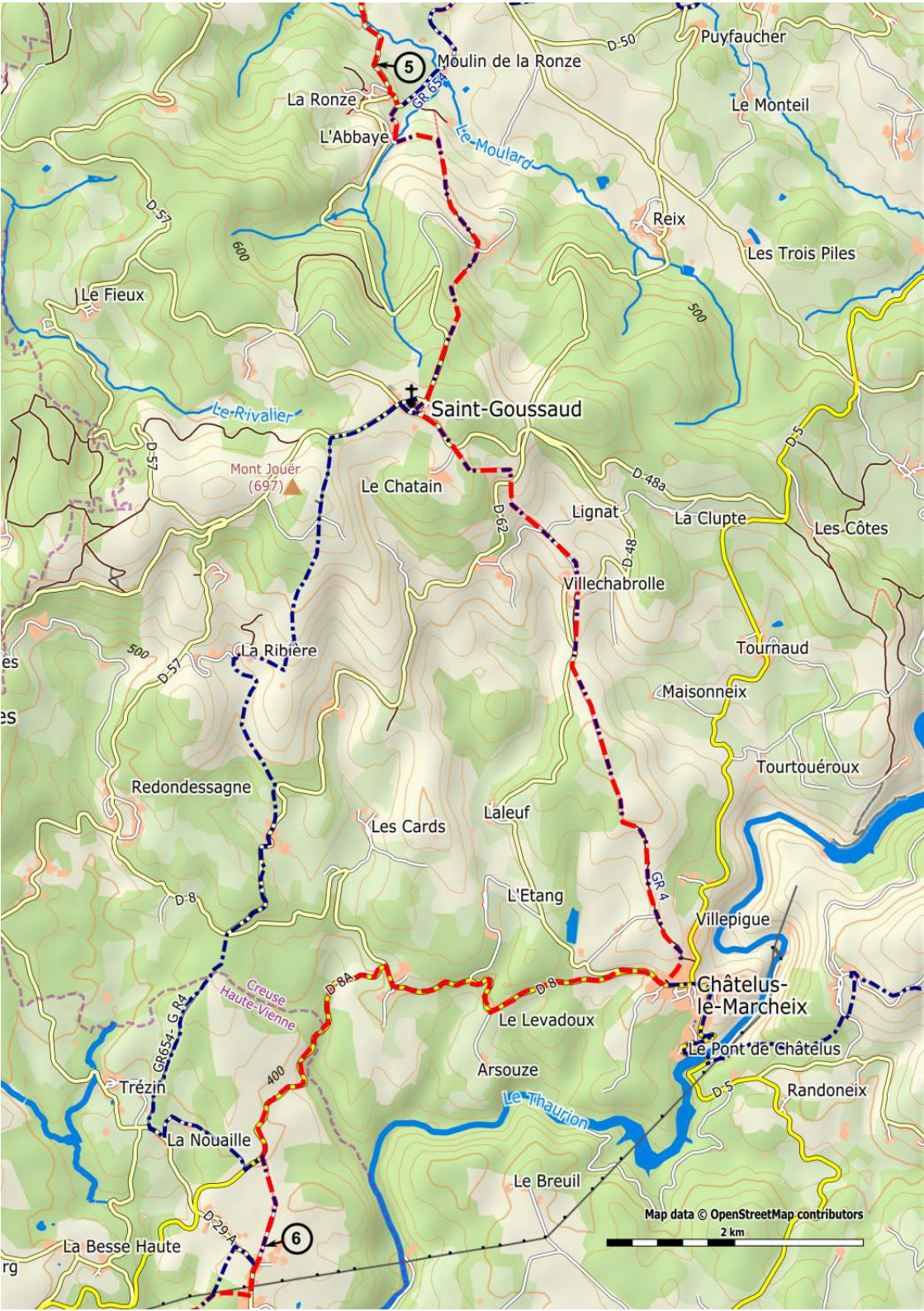
2.4 - Châtelus > Saint-Leonard-de-Noblat: 29,5 km

Km 65.4 Châtelus-le-Marcheix. Verlaat Châtelus langs de D8 richting Les Billanges. Kruispunt met de D48: blijf op de D8.

Door Le Levadoux, steeds rechtdoor, (↔ in Beaumont) dan door

Villemaumy: rechtdoor. Kruispunt van de D8 en de D8a: neem links de D8a, die verderop in de Vienne de D29 wordt.

Na 1,3 km op deze weg, bij het verlaten van het woud, ga links op een aarden weg (GR). Na 750m [6].



5

Moulin de la Ronze

La Ronze
L'Abbaye

Saint-Goussaud

Le Chatain

Lignat

La Clupte

Villechabrolle

Tournaud

Maisonneix

Tourtouéroux

Redondessagne

Les Cards

Laleuf

L'Etang

Villepigue

Châtelus-le-Marcheix

Le Pont de Châtelus

Le Levadoux

Arsouze

Randoneix

Trézin

La Nouaille

Le Breuil

La Besse Haute

Map data © OpenStreetMap contributors
2 km

Km 71.4 [6].

Na 150m komt u op de D29a, rechtdoor door het gehucht:

Km 71.5 Vivareix (🚶🏠 in *La Besse*, 2,5 km van de route). Bij het verlaten van dit gehucht: neem rechts de zandweg die tussen de huizen draait.

Kruising van wegen: neem rechtdoor de GR.

Verschillende kruisingen passeren maar steeds op de GR blijven.

Na ca. 3km komt u op de D29. Ga links en laat verderop de GR rechts liggen. Kom zo bij de kerk van:

Km 74.9 Les Billanges (🚶🏠🚶). Volg de D29. Kruispunt met de D50, blijf op de D29. Steek de brug over de Gance over, kom dan op de D5. Neem die links aanhoudend (opgelet: veel verkeer!) richting Saint-Léonard-de-Noblat. Voorbij de camping dan op

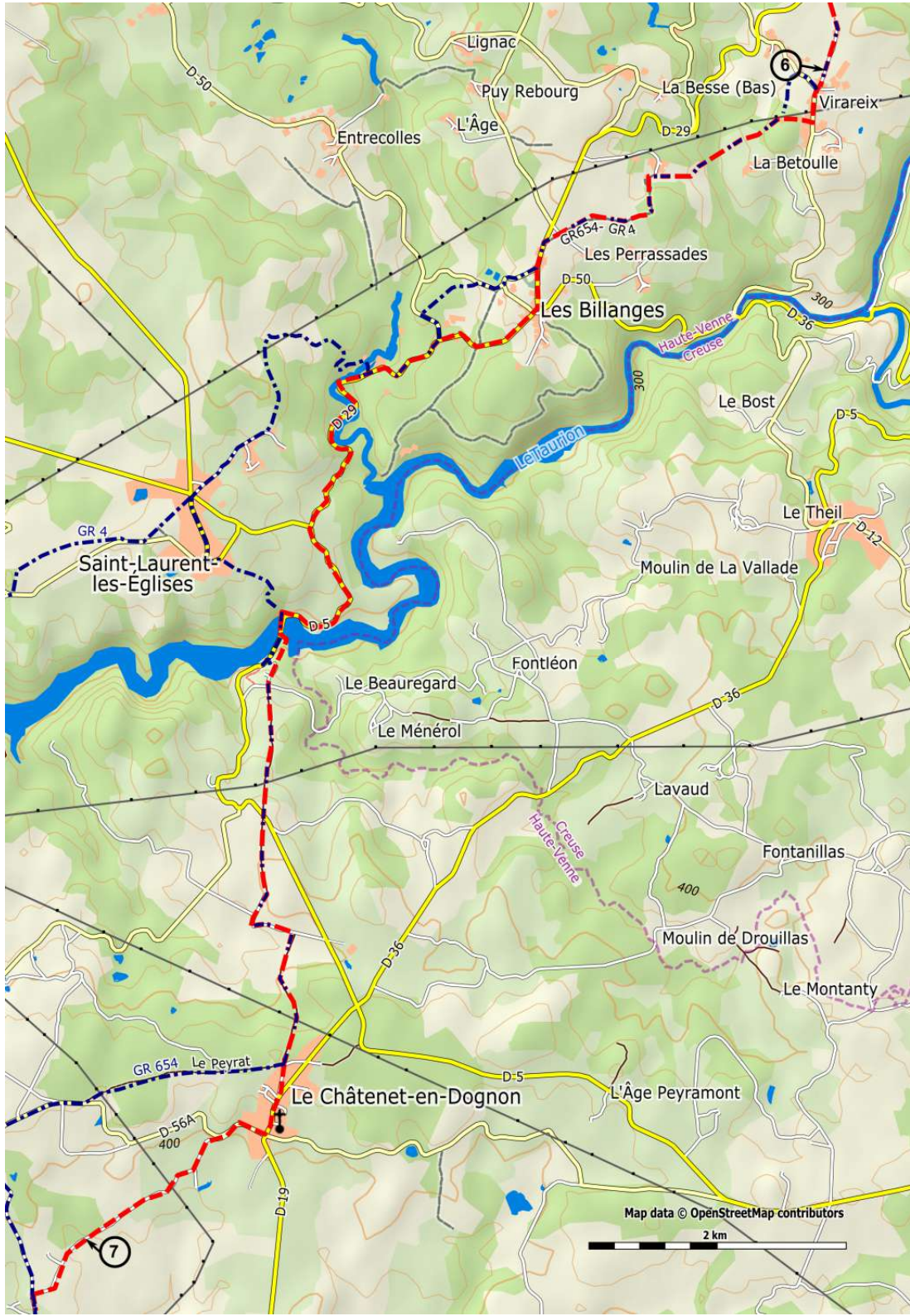
Km 79.7 Le Pont du Dognon. Steek de rivier Le Taurion over en aan de overzijde ga links op een stijgend paadje met kiezelstenen, loop tussen de huizen door, steek een weg over en blijf op de GR.

Aankomst bij de D5, oversteken en de GR rechtdoor blijven volgen.

Gehucht van Orgnac, de weg wordt asfalt.

Ga 100m na Orgnac (vakantiekolonie) rechts (in rechte hoek) een steenweg op die afdaalt en vervolgens stijgt door een bos en uitkomt aan het kruis van La Malétrie (gerestaureerd). Vervolg de tocht er tegenover op een grasweg (de GR gaat hier rechts) kom zo op de D19 en loop naar:

Km 84.2 Le Châtenet-en-Dognon. Langs de kerk en volg de D19. Kruispunt: rechts op de D56a en na 300m: links naar Lachenaud dan Lourdes. Na 1,5 km bruggetje. [7]



Map data © OpenStreetMap contributors



Km 86.2 Bruggetje. [7]

Na 500m komt u op een kleine weg.

Draai naar links (GR) en bij het kruispunt van Montmolas ga rechtdoor op deze kleine weg en na het kruispunt van Clémensanne Sud, in de bocht na de hoogspanningsmast, verlaat de weg en de GR en neem een pad links dat door de velden gaat, u komt voorbij de oude molen van Lajoumard.

Ga over de brug over de Galamache, oude molen van La Roche. De weg vervolgen (stijgend) tot aan de aftakking van Lussac. Ga rechtsaf richting Lussac.

Vlak voor het dorp schuin rechts voorlangs het gehucht van:

Km 91.4 Lussac (↑). Blijf op deze kleine weg.

Ga, vóór een bocht naar rechts, een grasweg in naar links en kom zo voorbij de oude molen van Négrier, bij Giraud.

Aan het einde linksaf de D39 op. Deze wordt verderop de rue Dr Jagot Lacoussière.

Op T-kruising opnieuw linksaf. Dan de bronzen schelpen op de grond volgen naar de collegiale kerk van:

Km 94.9 Saint-Léonard-de-Noblat (🏰 🏠 🚶).

2.5 - Saint-Léonard-de-Noblat > Limoges: 22,3km

Km 94.9 Saint-Léonard-de-Noblat. Neem vanaf de collegiale kerk achter-eenvolgens de rue Lamazière, de rue G.Perrin, Chemin de Pavé. Aan het eind: rechtsaf Avenue du Général de Gaulle. Ga onder de spoorwegbrug en steek de Avenue de Limoges schuin naar links over. Ga de Rue du Vieux Pont in en steek vervolgens de rivier Vienne over via de historische brug (pont Noblat).

Aan het einde van de brug ga rechts en dan links op de D941 en nogmaals links op de D65.

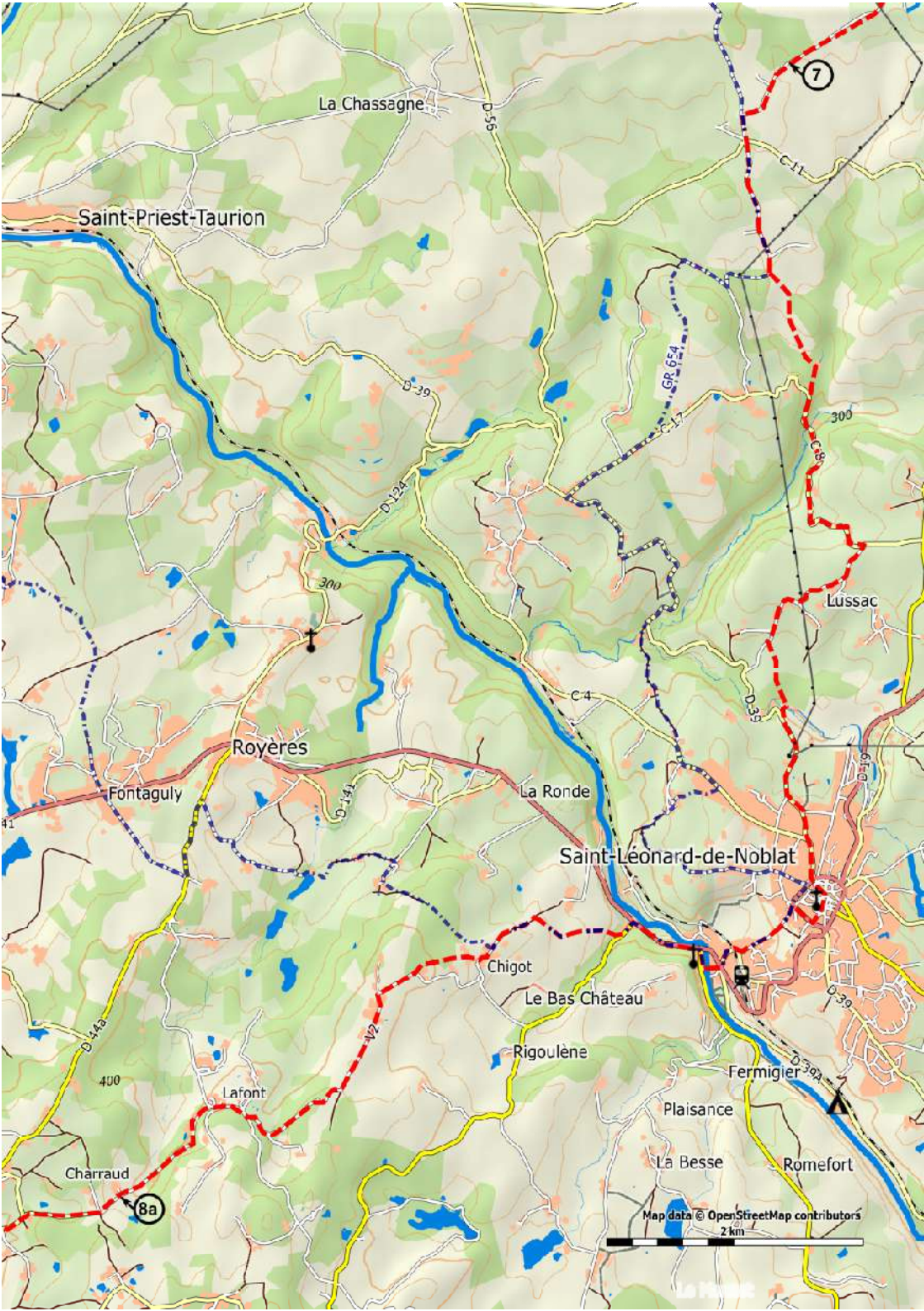
Na de porceleinfabriek: neem de weg rechts (GR) die stijgt naar het gehucht:

Km 98.2 Chigot. Ga rechtdoor (verlaat dus de GR).

In het gehucht: bij het huis met bordje 'Menuiserie' (=timmerwerkplaats) (links van de weg), ga rechts op een kleine weg die verandert in een zandweg.

Deze komt uit op de weg V2, ga rechts, gehucht la Chapelle vervolg de weg en kom zo in het gehucht:

Km 101.4 Lafont. Blijf op de V2 (wordt C2) richting Aureil, passeer Les Charrauds. [8a]





Map data © OpenStreetMap contributors
2 km

Km 102.5 Les Charrauds **[8a]**, sla geen acht op verschillende aftakkingen en loop tot de D44a1.

Draai naar links op deze weg.

Kruispunt met de D44, oversteken en kom zo aan de kerk van:

Km 105.1 Aureil ( .

Neem vóór het kerkhof het pad links naar Bost.

Vervolg in dat gehucht de weg. Neem de 'Impasse de Monestère'. Deze gaat over in een grasweg en komt uit op de D979.

Ga rechts en op het kruispunt met de D44 neem links richting Laubaudie.

Op het einde van dit gehucht ga rechtsaf op een grindweg.

Volg deze 800 meter en draai dan naar links richting Crouseix.

Als u bij de rijweg komt, draai naar rechts om aan te komen in:

Km 108.4 Crouseix **[8b]**.

Ga naar links en volg de weg door het dorp die een bocht naar rechts maakt. Ga naar rechts op de D98, passeer de brug, loop langs een vijver. Blijf op deze D-weg en na 600 meter buig links af op een weg naar de kerk van:

Km 110.9 Feytiat.

Neem rechts de Avenue Winston Churchill, dan links de Avenue Georges Clemenceau, bij de rotonde rechtdoor in de Avenue Frédéric Legrand.

Bij de rotonde neem links de D979. Kruispunt van Crézin, rechtdoor. Evenals aan de kruising met de D55a: rechtdoor.

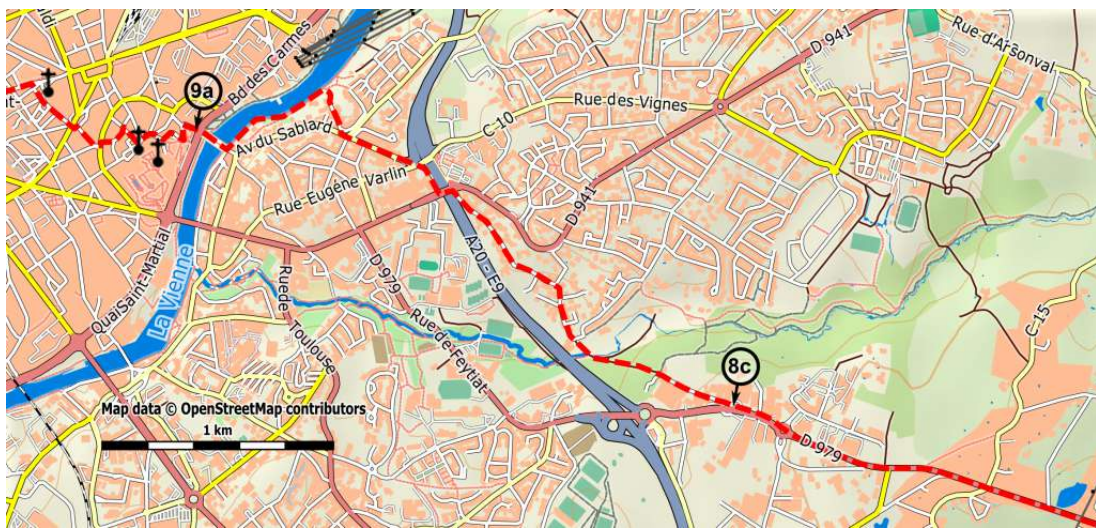
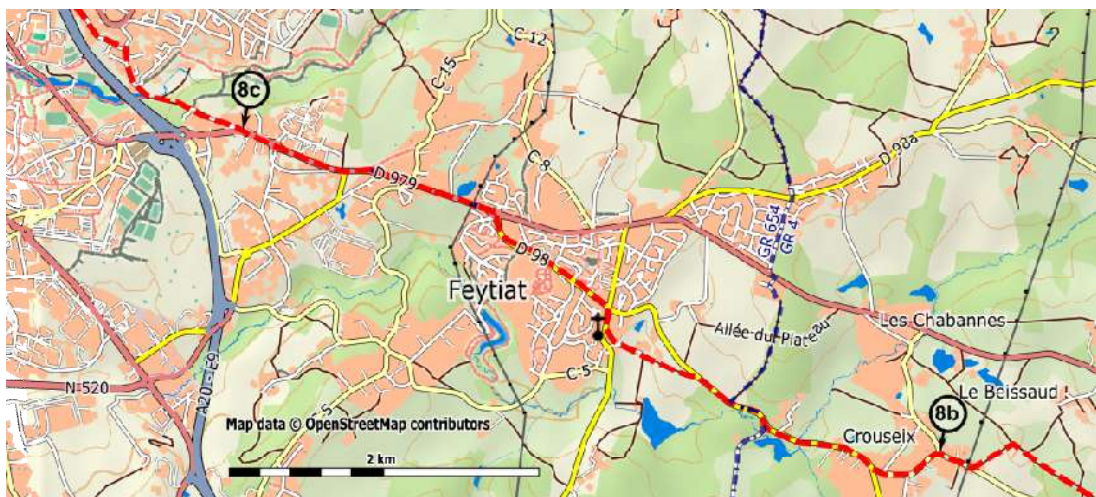
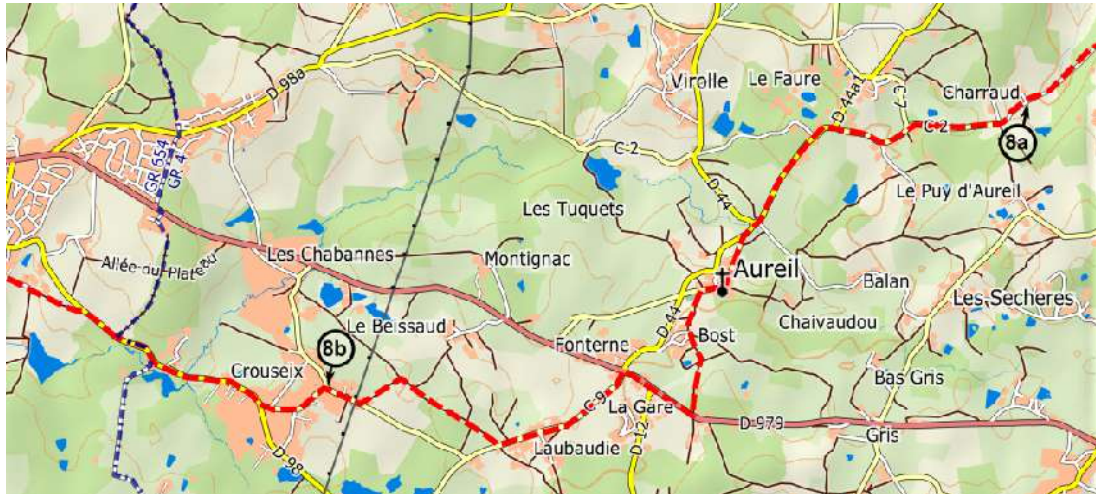
Na de rotonde van de bedrijvzone afbuigen naar rechts in de Rue Malinvaud **[8c]**.

Aan het einde van deze straat de met gras overgroeide weg volgen, dan de Rue Bas Fargeas omhoog gaan.

Aan het einde van deze straat, neem links de Avenue de Lattre de Tassigny.

Ga over de snelweg en volg de bronzen schelpen op de grond en neem de Avenue du Sablard en aan het tweede kruispunt, na overgestoken te hebben, de trappen afdalen en verder gaan over het voetpad.

De Vienne oversteken op de brug St-Etienne en omhoog gaan in de Rue du Pont. **[9a]**



Km 117.0 Rue du Pont [9a], dan links de Rue Saint-Domnolet en aan het eind rechts de Rue de la Règle om zo de Place de la Cathédrale Saint-Etienne te bereiken in:

Km 117.2 Limoges (⚓ ⛪ 🚶).

2.6 - Limoges > Flavignac: 28,4 km

Km 117.2 Limoges. Vanaf de Place Saint Etienne volg de Rue des Allois, de Rue de la Haute Cité, de Rue de la Cité, Place de la Cité, Rue Raspail, Place Wilson, Rue du Collège, Place Saint-Pierre, Rue Dalesme, Rue Saint-Martial.

Vervolgens de Place de la République, weer de Rue Saint-Martial, de Rue Jean Jaurès oversteken en de Rue du Clocher nemen.

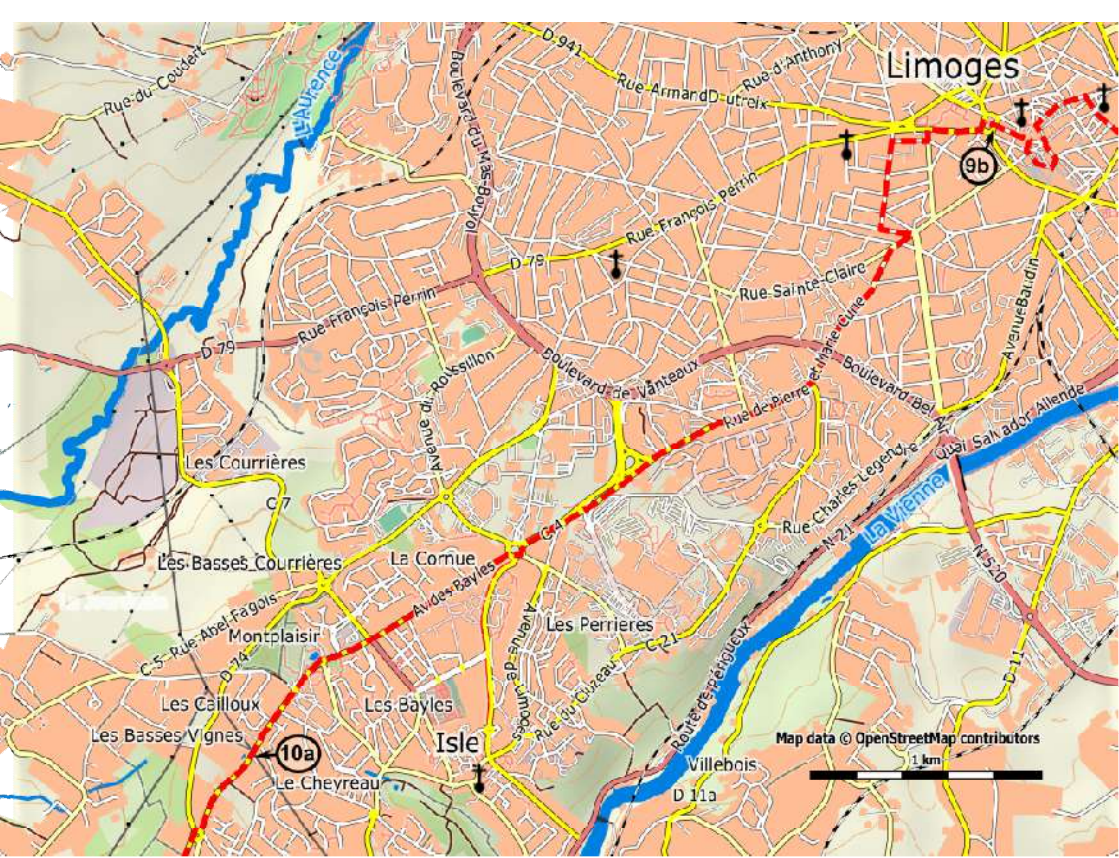
Bij Place Saint-Michel, links de rue Ferrerie, de Place des Bancs oversteken, rechts de Place du Poids Public en weer rechts de Rue de la Boucherie nemen.

Place de la Motte en aan de overkant de Rue Othon Péconnet, de Place d'Aine [9b] oversteken en links de Rue des Arènes nemen.

Place des Carmes, links de Avenue Jean Foucaud nemen en meteen rechts de Rue Neuve des Carmes en nogmaals links de Rue Saint-Eloi. Aan het einde links de Cours Jean Pénicaud, dan scherp rechts de Rue Pétiniaud-Beaupeyrat.

Bij het kruispunt schuin links de Rue Pierre et Marie Curie die u tot het einde moet volgen, dus meerdere kruispunten oversteken. Vervolgens verder gaan in de Rue Bourneville.

Km 121.8 Rotonde de la Cornue, ga verder door de Avenue des Bayles en op kruispunt rechtdoor de Avenue du Château, die overgaat in de Avenue de Basses Vignes. (⛪ in Isle, SW of Limoges) [10a]



Traject 2

Avenue de Basses Vignes. **[10a]**

Km 123.8 Rotonde de la Croix Bachaud: neem de D74 naar Mérignac, bij de volgende rotonde de D74 verlaten en de weg tegenover nemen (C9).

Bij het kruispunt rechtdoor en zo komt u in:

Km 127.2 Mérignac.

Neem links de Avenue de Mérignac dan op het einde van het dorp rechtsaf de Rue du Vignoble om verder te gaan op een zandweg die asfaltweg wordt, Chemin de Puy Panard komt uit op de N21.

Ga rechts, passeer de spoorwegbrug en voorbij het station neem de Rue de l'Abreuvoir.

Steek de brug over de Vienne over, neem de trappen en links de Rue Rochefroide, dan Sadi-Carnot tot aan de kerk van:

Km 130.4 Aix-sur-Vienne (🚧). **[10b]**

Neem de Rue Saboterie en de Rue Victor Hugo, dan de D20 richting Les Cars, Flavignac.

Volg de Rue Pichenaud, passeer voor de supermarkt en neem na 300m links de C203, rue du Mas Neuf afdalen en passeer de molens: Moreau, David, le Mas Neuf en Japaud terwijl je de Aixette volgt.

Kom zo op de D110, ga links, passeer de brug en ga tot het kruispunt Le Breuil.

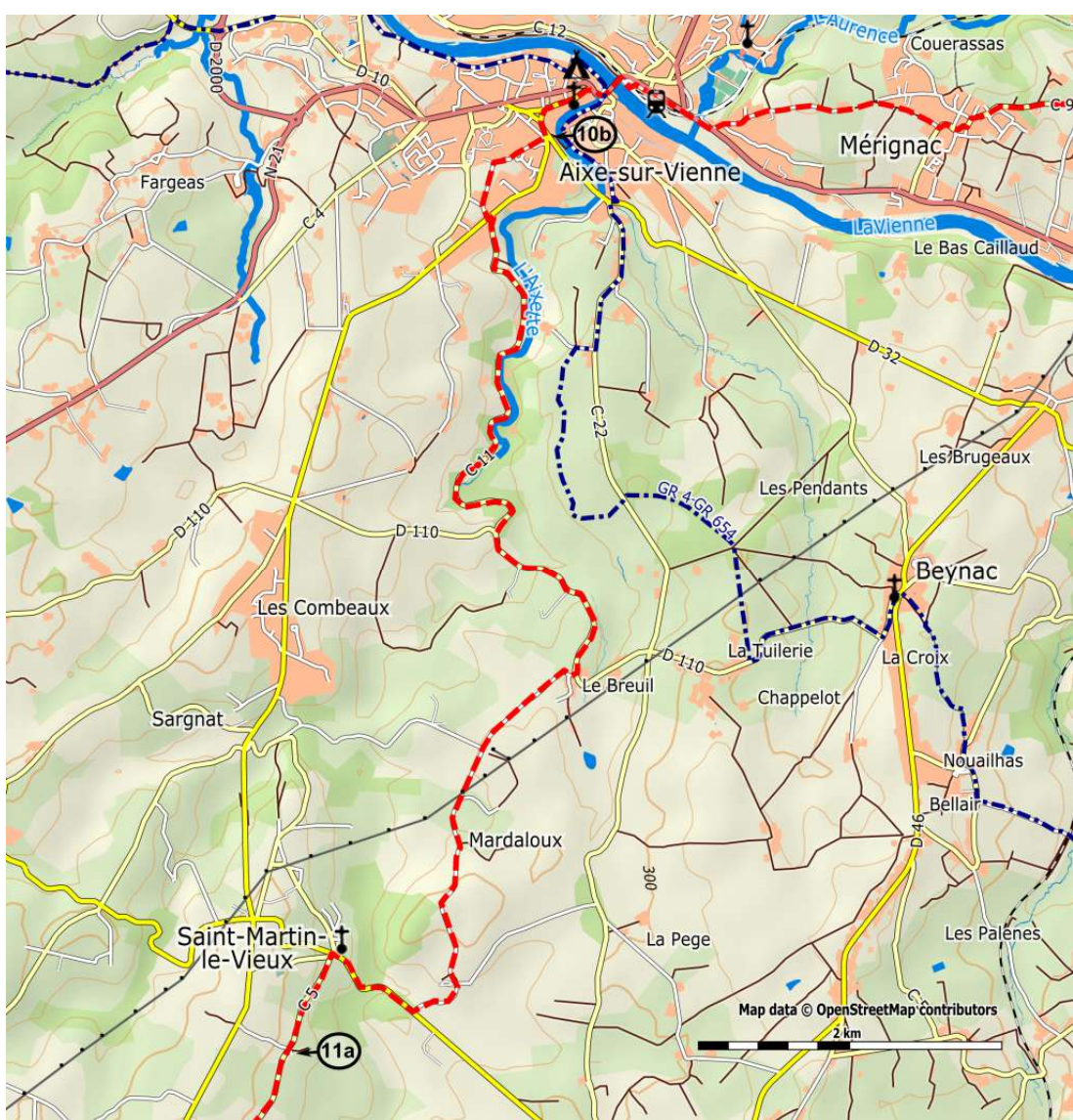
Ga rechts naar Mardaloux, loop door dit gehucht steeds rechtdoor.

La Judie, blijf op deze weg tot de D17.

Ga rechts en kom zo in:


Km 139.5 Saint-Martin-le-Vieux.

Bij de kerk neem links de richting Bord, ga door dit gehucht. **[11a]**



Km 140.2 Door Bord **[11a]** en vervolg de weg tot het gehucht Domarias. Ga daar links richting Lavignac.

Bij kruispunt met de D46 ga rechts en blijf op deze D-weg. Aan het einde van deze weg ga rechts en bereik dan de kerk van:

Km 145.6 Flavignac (  .

2.7 - Flavignac > La Coquille: 29,5 km

Km 145.6 Flavignac.

Neem tegenover de kerk de Rue Pasteur D46.

Kruispunt met de D20: naar links, kruispunt met de C224 naar Beyrand, rechtdoor naar de kerk van:

Km 149.1 Les Cars (W). Neem de D15 dan rechtsaf de D21. Na 400m, sla linksaf richting Le Valois **[11b]**.

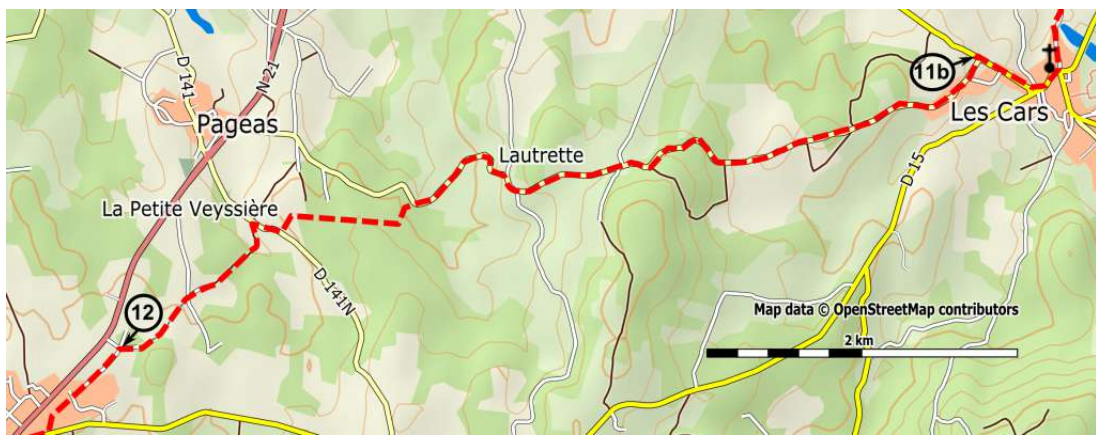
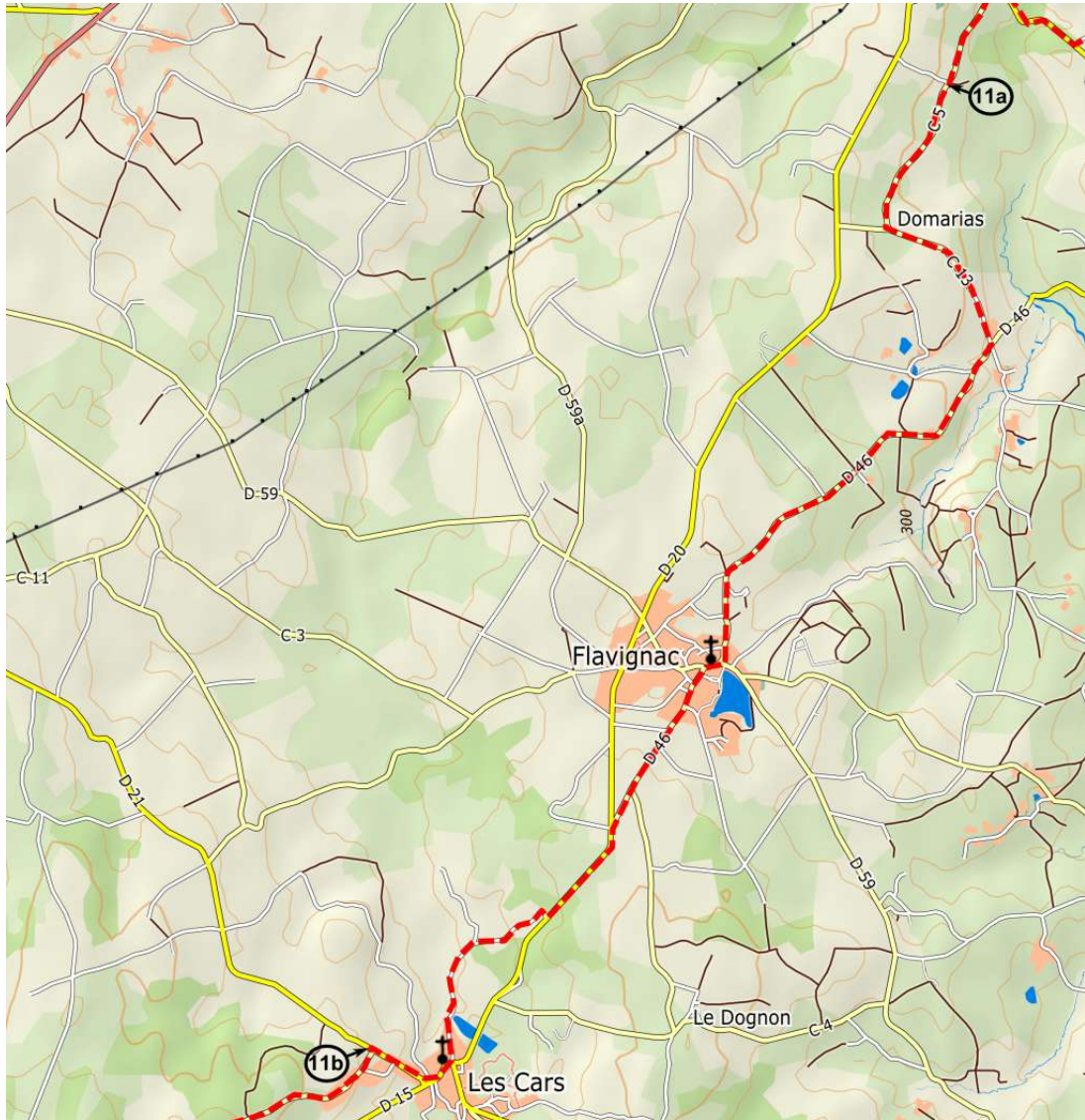
Ga door dit gehucht en loop voorbij La Maison Blanche (het witte huis), la Teyssière, les Fosses en bij het kruispunt rechtdoor, kom zo in Lautrette.

Loop door dit gehucht, Route de Pageas en voorbij een vijver op het einde van een bocht: sla linksaf op een zandweg die omhoog gaat in een bos naar La Petite Veyssière.

Bij de aftakking eerst naar rechts, dan links, bij twee kruispunten rechtdoor gaan om zo op de D141n te komen. Sla rechtsaf en dan direct naar links op een nieuwe weg die afdaalt.

Ga over een kleine brug en klim naar een plaats die Maître Antony genoemd wordt.

Volg het asfalt en steek dan een weg over om rechtdoor te gaan op een pad dat naar de D15 leidt, evenwijdig aan de N21 (bij de afrastering linksaf). **[12]**



Traject 2

Km 156.5 Pad naar de D15. **[12]** Langs een klein industrieterrein. De weg gaat over in een graspad.

Bij de weg aangekomen, sla rechtsaf, bij de verkeerslichten oversteken en verder gaan in de Rue Chabrol, dan de Rue Mardochée, Rue Côte de la Minoterie.

De D901 oversteken en rechtdoor gaan, de Tardoise oversteken en de Boulevard du Fort opgaan, zo naar de kerk van:

Km 158.3 Châlus (📍).

Daar neemt u de Rue du Clocher, Rue Salardine, Rue de l'Europe, de Place Cardailhac oversteken, naar rechts richting Dounazac, Avenue du 11 novembre.

Aan het einde naar links, ga onder de (voormalige) spoorwegbrug en na 500m sla linksaf naar Mettes en ga verder in de holle weg die het meest naar links ligt. Bij het bereiken van de asfaltweg, ga rechtdoor dan zie de weg die leidt naar:

Km 161.0 Le Lac.

Naar links en dan naar rechts op de D64a1 om uit te komen bij het stopbord van de D64. Ga naar rechts op de D64 en na 200m neem een zandweg die in een bos gaat.

Neem de brug die over de overloop gaat en vervolg de weg langs de vijver van Maison Neuve naar:

Km 163.9 Monchaty.

Aan het kruispunt, ga rechtdoor op de Chemin de la Forge.

Voor de brug ga rechts en loop langs een vijver.

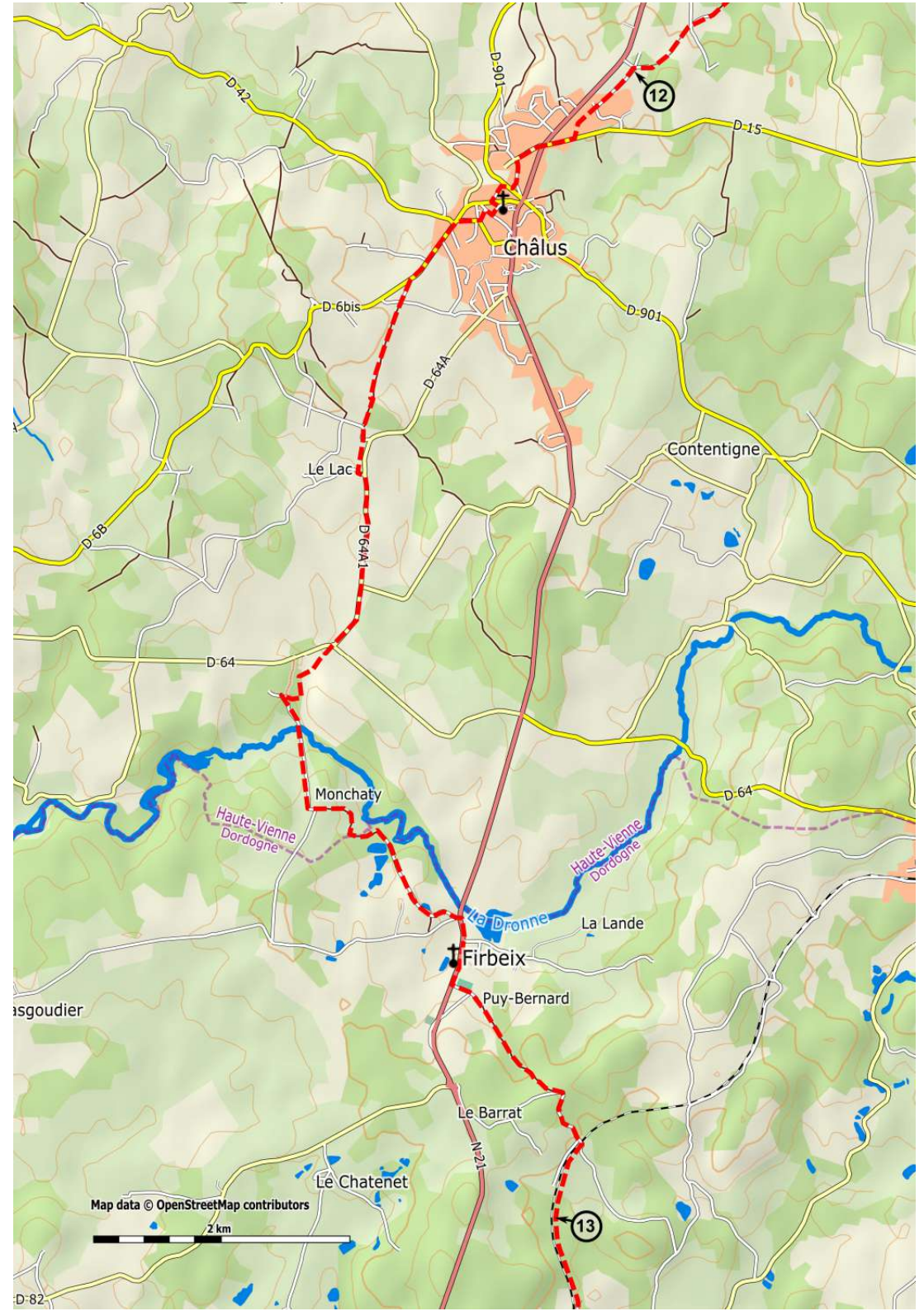
Vorbij het kasteel links af. Bij huizen links en meteen rechts de N21 op.

Km 166.2 Firbeix (📍).

Ga na de kerk linksaf richting Puybernard.

De weg verandert vlug in een bosweg die uitkomt op de Route d'Aillac, naar links afdalen, de spoorweg oversteken en rechts een pad nemen dat langs de sporen loopt.

Na 700m **[13]**.



Châlus

Le Lac

Monchaty

Firbeix

Le Barrat

Le Chatenet

Contentigne

La Lande

Map data © OpenStreetMap contributors

2 km

D-82


12

13

Traject 2

Km 168.7 Pad langs spoor [13].

Km 169.7 Bij La Lande du Puy de weg over het asfalt vervolgen.

Km 170.2 Bij het kruispunt linksaf en ruim 100m verder bij het volgende kruispunt rechtsaf. Saint-Pierre-de-Frugie () laten we links liggen.

Km 170.9 Aan het einde van het gehucht Vervenille: ga links op een weg. 300m verder, op kruispunt van wegen, ga rechts naar La Roche.

Km 171.6 T-splitsing, La Roche: draai rechts op een stijgende weg en na 200m linksaf op een pad dat afdaalt langs een bos en dan stijgt naar Sainte Marie de Frugie.




Km 173.1 Bij de houten wegwijzer na de vijver, volg richting 'La Coquille 2km'.

Ga rechts voorbij een huis een asfaltweggetje op.

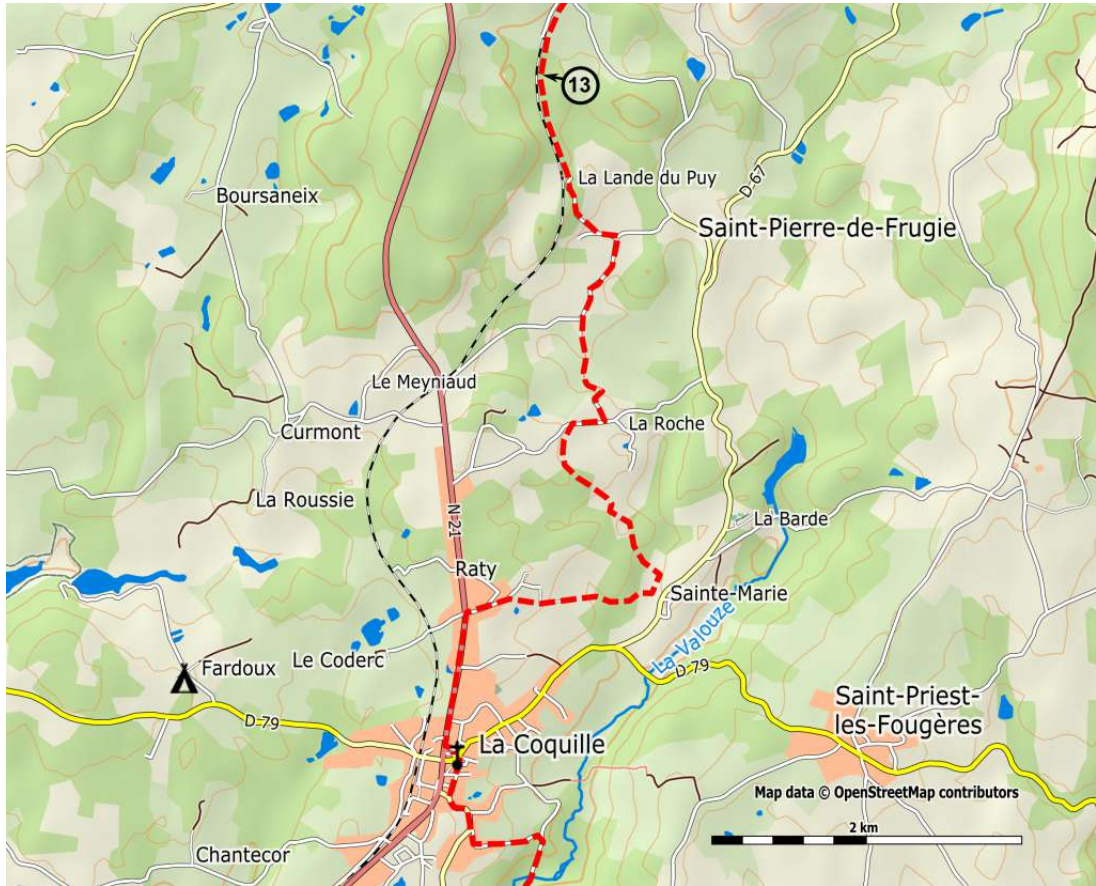
Neem in de bocht naar links een zandpad rechtdoor.

Aangekomen bij de huizen, ga linksaf.

Aankomst op de N21. Ga linksaf langs de berm lopend naar:

Km 175.1 La Coquille (  ).

Voor het doorgeven van opmerkingen etc. zie
www.santiago.nl/vezelay



3 - La Coquille > Sainte-Foy-La-Grande

3.1 - La Coquille > Thiviers: 18,5 km

Km 0.0 La Coquille. [1]

Vanaf de kerk: neem de Rue La Boétie, afdalend.

Ga aan het eind linksaf, op de D67 richting Saint-Paul-la-Roche.

Ga daarna weer links: de Route du Moulin de Margaud.

Op de kruising: rechtsaf, Moulin de Margaud. Stijgend verder naar Les Rivailles.

Km 1.5 Les Rivailles: vervolg de weg, die daarna naar rechts draait, omhoog, het bos in.

Op de kruising: neem het pad rechts, over het plateau, rechtdoor, door bossen en velden.

Kruising: ga rechtdoor verder via een met gras begroeid pad. Steeds rechtdoor verder, door kreupelhout.

Km 3.5 U komt bij de D67: ga linksaf.

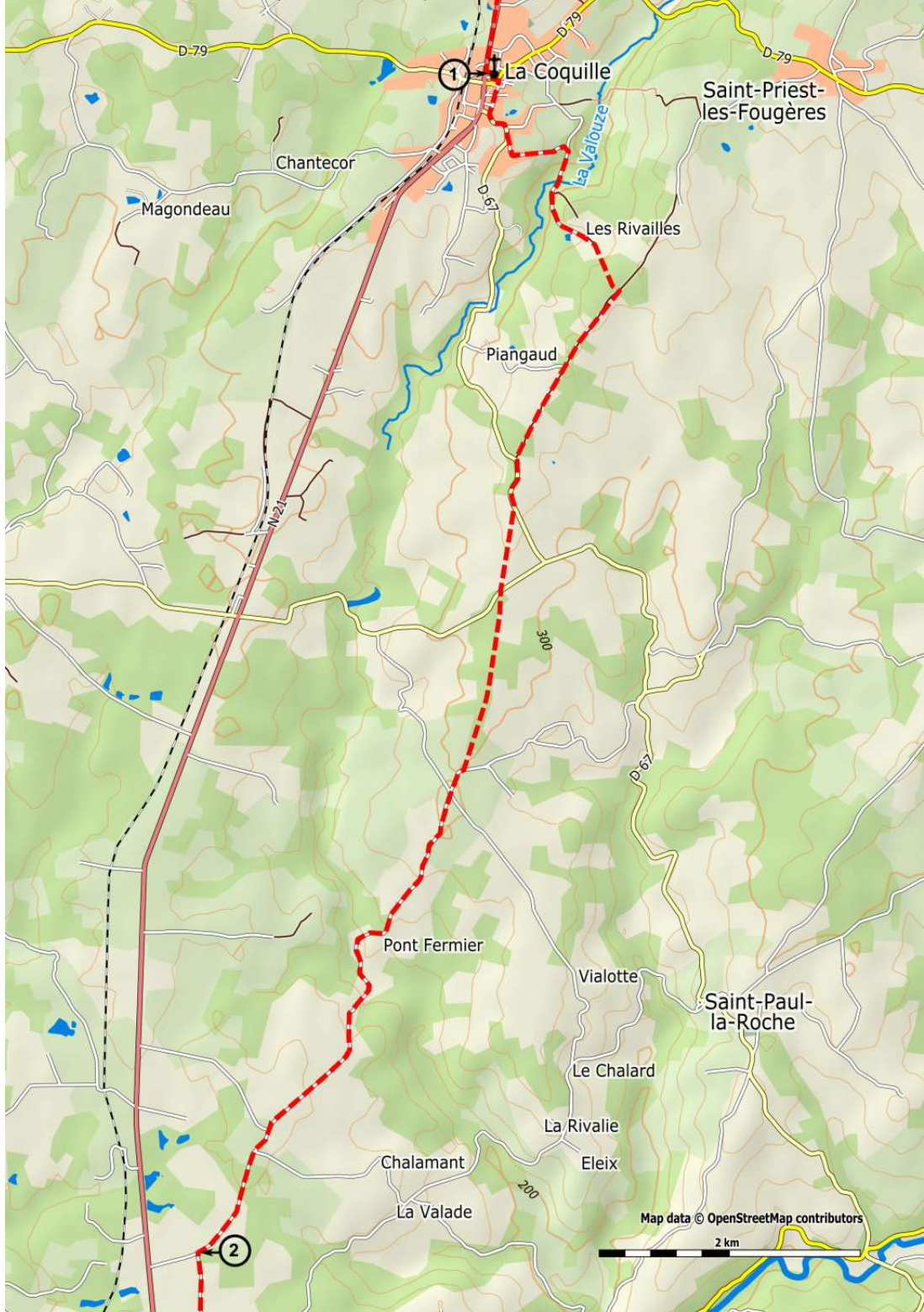
Vervolgens, op de kruising met de Route de La Bussière: ga in het midden verder, over het aarden pad, door de velden.

U komt uit op een weg. Ga er tegenover verder, via de «Chemin des Cupules».

U komt weer uit op een weg. Ga rechtdoor verder.

Km 6.1 Kruising: ga rechtdoor verder via een kleine weg, naar

Km 7.6 Pont Fermier. Volg de weg ongeveer 3 km. Dan op een kruising, bij het bordje 'Coderc', linksaf. [2]



D-79

D-79

D-79

1

D-67

D-67

300

200

2

2 km

Map data © OpenStreetMap contributors

La Coquille

Saint-Priest-les-Fougères

Chantecor

Magondeau

Les Rivailles

Piangaud

Vialotte

Saint-Paul-la-Roche

Le Chalard

La Rivalie

Eleix

Chalamant

La Valade



Km 10.6 Na kruising [2] verder.






Km 11.8 Op volgende kruising (du Petit Clos): Ga hier rechtsaf om de weg (D78) over te steken: ga er tegenover verder, via een pad, waarna u op een geasfalteerde weg uitkomt. Ga hier rechtsaf:

Km 13.2 watertoren, kruising. Ga hier linksaf, via een weg die in rechte lijn richting Thiviers voert.

Vóór de N 21: neem een eenrichtingsweggetje naar links en ga op de volgende kruising weer na links, waarna u uitkomt op de D81, bij het gehucht:

Km 15.6 Bouilloux: ga rechtsaf bij de «stop». Nieuwe kruising. Ga rechtdoor verder, via de Avenue Eugène Leroy.

Km 18.0 Rotonde St Roch: steek hier over (opletten) en neem dan links de Rue du Général Lamy, en vervolgens de Rue Jean Jaurès.

Km 18.5 Thiviers (    ). Kerk en VVV op het plein tegenover de kerk (pelgrimsbank).

3.2 - Thiviers > Sorges: 18,2 km

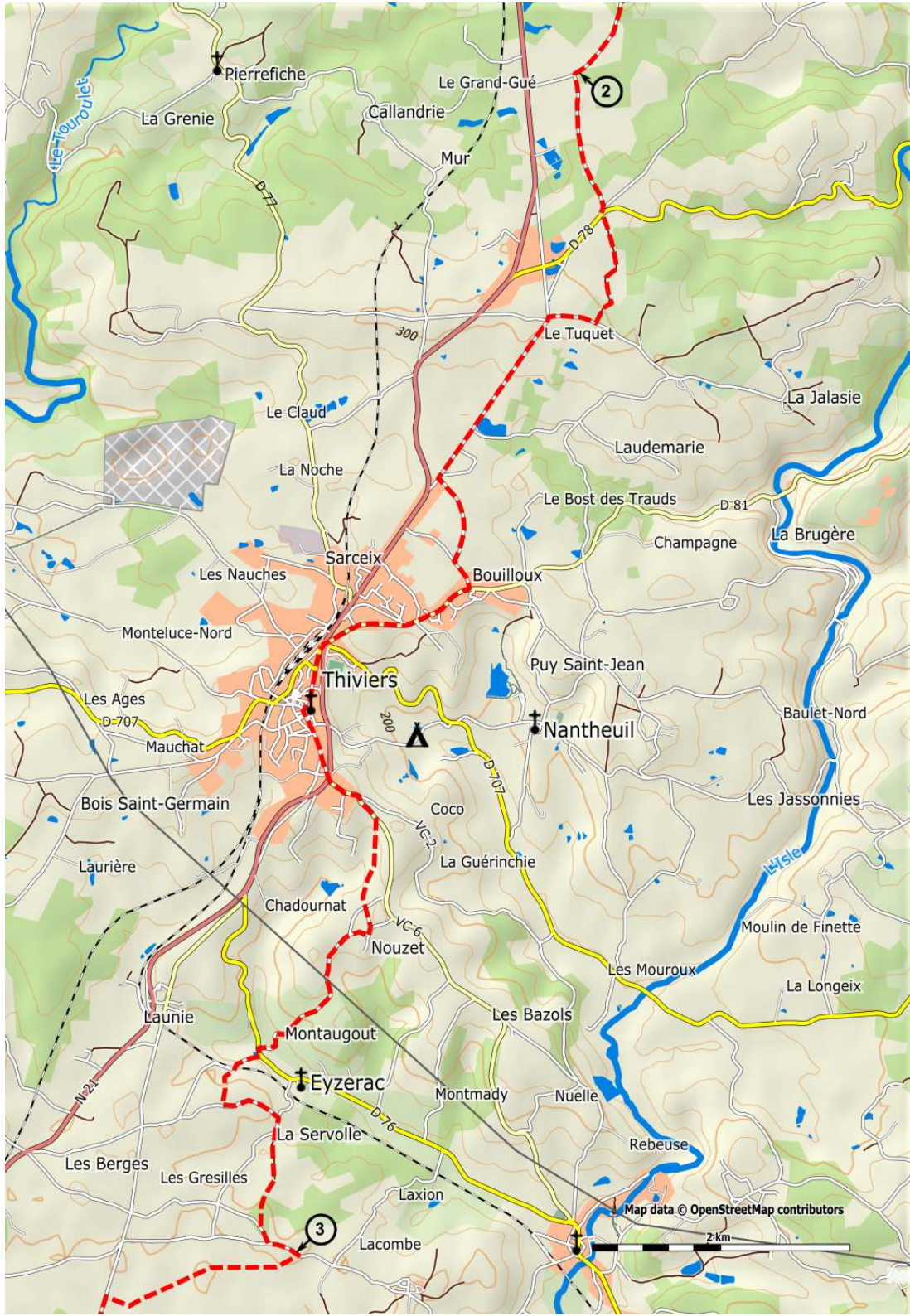
Km 18.5 Thiviers, vanaf de kerk: volg de Rue Jean Jaurès en daarna de Avenue A. Croizat. Kruising N 21: steek hier over en neem dan de VC2 en vervolgens de VC 6 naar rechts (Cognac).

Ga na 100 meter rechtsaf, een hol weggetje in, afdalend. Een stuk verderop is het weggetje geasfalteerd.

Ga op de eerstvolgende T-splitsing rechtsaf (het gehucht Nouzet). Blijf het weggetje volgen, afdalend, en loop daarna door het gehucht Montaugout, om uit te komen bij:

Km 22.0 Kruising D76: ga linksaf en vervolgens 100 meter verderop rechtsaf, en dan weer linksaf onder de spoorweg brug door. Er tegenover verder, via een weggetje met steenslag, omhoog. U komt uit op een asfaltweg, ga hier linksaf.

Km 23.2 La Servolle. In het dorp: daal naar links af via een weggetje, dat uitkomt op een iets grotere weg. Ga hier linksaf en na 150 meter weer links. Na 250 meter verlaat u deze weg weer en gaat u scherp rechtsaf, een pad in. [3]



Km 23.8 Een pad in [3]. Rechtdoor verder.

Km 25.5 Boslalégue.

Kruising: rechtdoor verder, naar de Route Napoléon. Ga hier linksaf en volg deze weg 1.5 km.

Ga vervolgens rechtsaf naar

Km 28.0 Le Pic.

Loop door het dorp en ga op de kruising (wegkruis) rechtsaf en meteen daarna linksaf, een weggetje door het bos.

Kruising: ga linksaf en meteen daarna rechtsaf, een met gras begroeid weggetje.

Km 30.0 Lauzelie.

Ga linksaf en daarna rechtsaf. Vervolgens rechtsaf, de D73 op.

Steek de N21 over, ga er tegenover verder, en loop door:

Km 31.3 Négrondes (🏠 🚗).

Loop langs de kerk het dorp uit.

Kruising (wegkruis): ga er tegenover verder richting Chez Thèves, eerst via een weg, dan een weggetje, dat vervolgens naar links draait.

Kruising: rechtsaf, een weggetje in, richting een klein bos. Aan het eind van dit weggetje: neem de weg naar links.

Km 33.7 Kruising van Pouyer: rechtsaf, de weg wordt een weggetje.

Bij het verlaten van een bos, na 1 km, gaat u linksaf, langs het bos.

Na 150 meter gaat u rechtsaf, door velden, naar de boerderij Les Contissoux.

Kruising: ga linksaf, via de weg naar

Km 36.0 Les Palissoux.

Steek de D8 over en ga er tegenover verder naar

Km 36.7 Sorges (🏠 🏠 🚗).

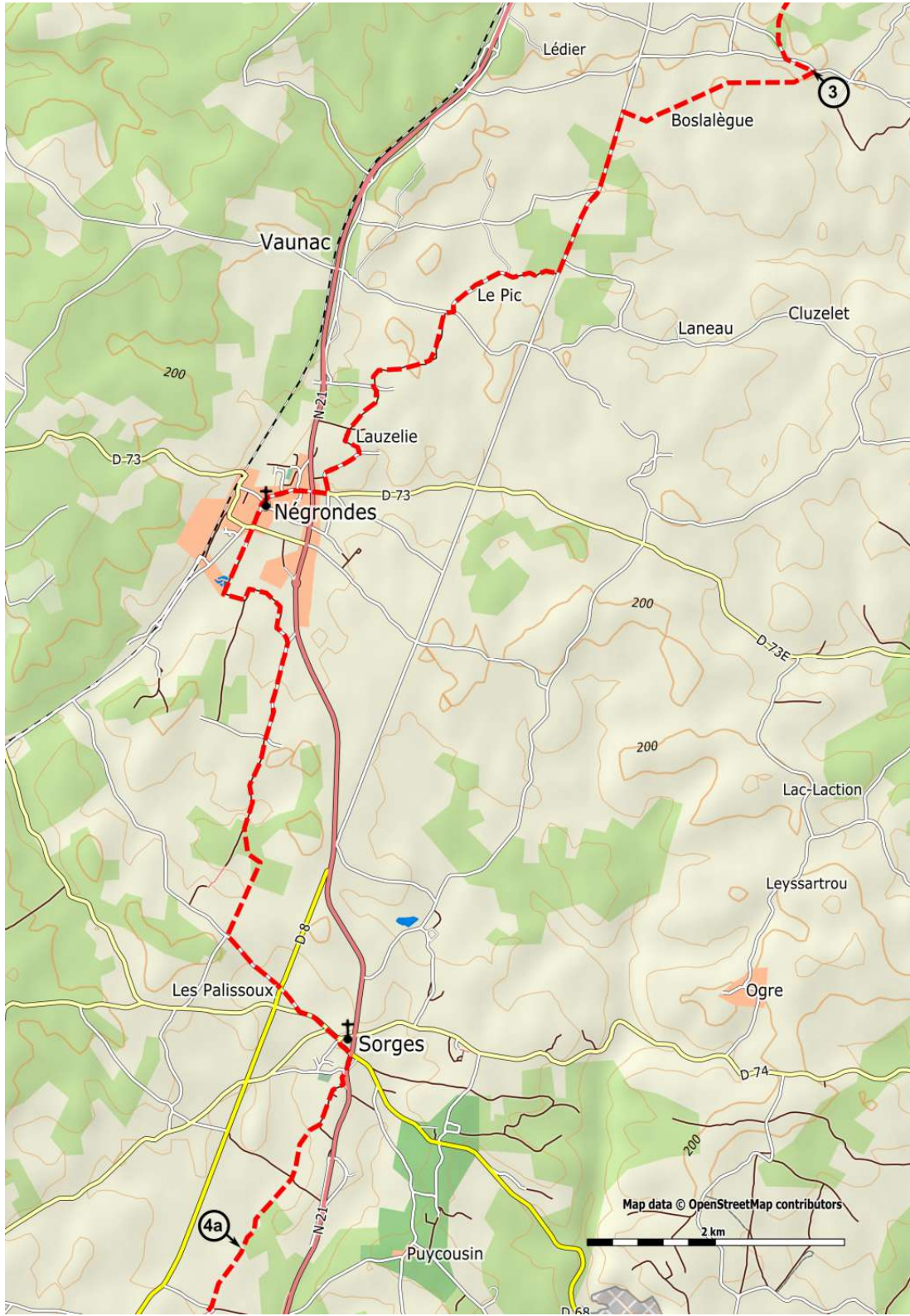
3.3 - Sorges > Périgueux: 22,8 km

Km 36.7 Sorges. Ga vanaf de kerk naar de N21.

Ga rechtsaf, loop verder via het parkje en de picknickplaats langs de N21, en neem de kleinere weg naar rechts, die een pad wordt.

Passeer een huis, terwijl u het pad naar rechts volgt.

Kruising: rechtdoor verder, na 600m. [4a]



Lédier

3

Boslalgue

Vaunac

Le Pic

Laneau

Cluzelet

200

D-73

Lauzelie

D-73

Négrondes

200

D-73E

200

Lac-Laction

Leysartrou

Les Palissoux

D-8

Sorges

D-74

Ogre

200

4a

Puycousin

Map data © OpenStreetMap contributors

2 km

Km 38.6 Vanaf **[4a]** verder rechtdoor, waarna u aankomt in

Km 39.2 Bizol.

Ga hier linksaf en daarna rechtsaf. Ga 150 meter verderop linksaf en volg deze weg die 90° draait, richting het dorp:

Km 41.0 Rebeyrie.

Vervolg de weg. Bij het uitlopen van het dorp: ga linksaf, via een verhard pad.

Negeer paden van links en rechts, waarna u op een weg uitkomt. Neem die naar rechts en ga dan 100 meter verderop linksaf (*bijzondere fontein*), naar het dorp:

Km 42.9 Fonniovas (*hier goed opletten!*).

Ga linksaf op het tweede grasweggetje, tussen de huizen door.

Ga vervolgens rechtsaf op de eerstvolgende kruising en dan steeds rechtdoor.

Het weggetje splitst zich. Rechts aanhouden, naar een grotere weg. Ga hier linksaf en meteen daarna rechtsaf.

Bij het bordje «Forêt Domaniale»: neem het weggetje links en ga rechtdoor, naar de

Km 45.4 Piste forestière (bosweg) DFCI. Volg deze naar links, ga op de T-splitsing rechts, passeer het boswachtershuis en daal af naar de D69.

Km 46.8 Kruising D69: ga linksaf en meteen daarna rechtsaf.

Neem bij een houten huisje het pad naar links.

T-splitsing **[4b]**: rechtsaf en dan rechtdoor verder naar

Km 48.7 La Croix du Rat, ondertussen weggetjes van rechts en links negerend.

Steek de weg over en vervolg een weggetje. T-splitsing: linksaf.

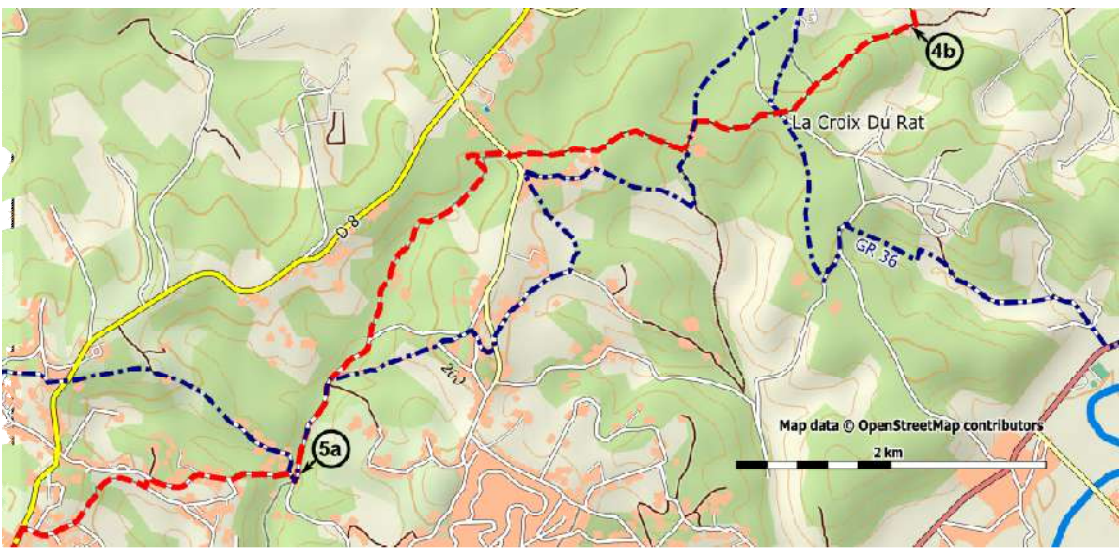
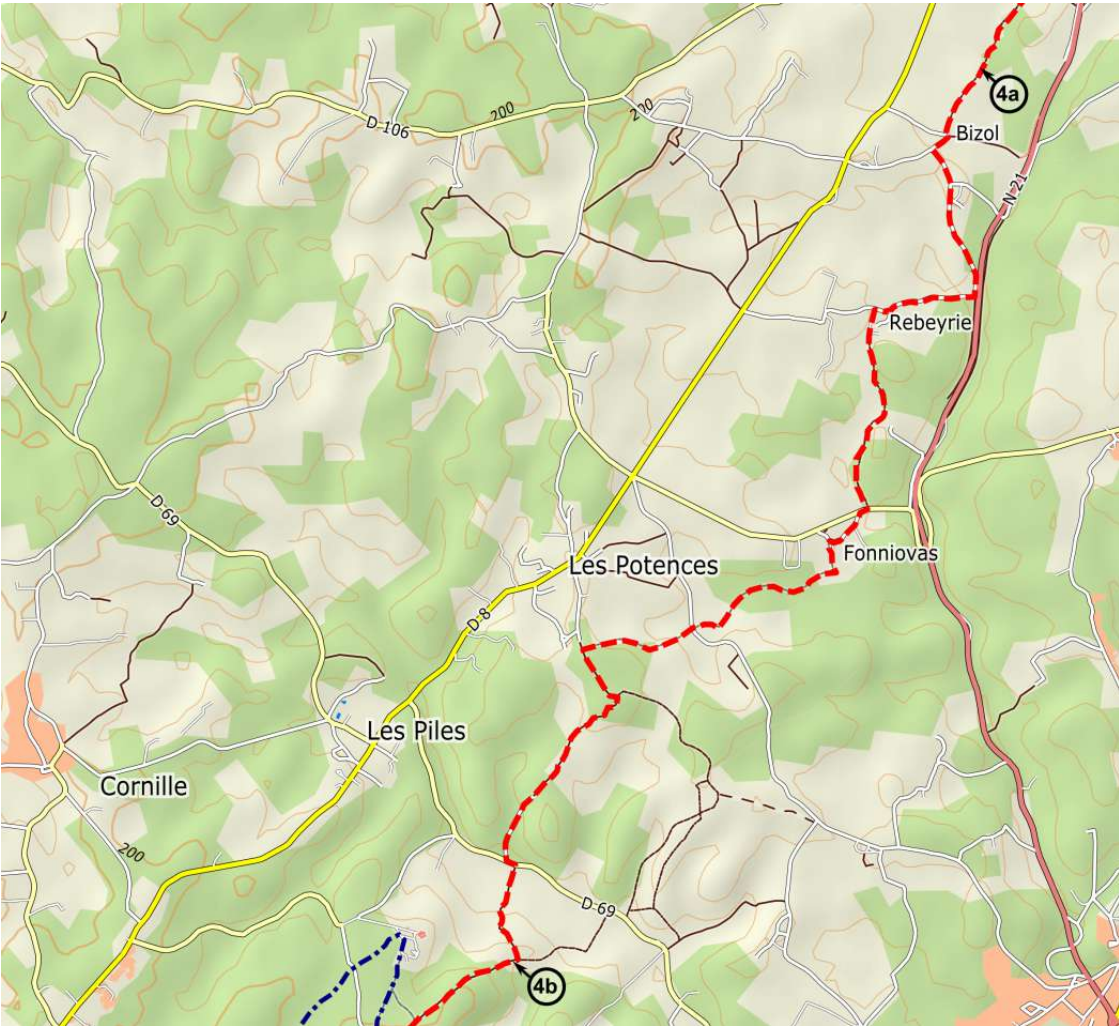
Bij het Château de Caussade: kruising, rechtsaf (en volg dus niet langer de GR).

Volg dit brede pad, dat verderop -bij huizen- geasfalteerd is en dan uitkomt op een grotere weg.

Km 50.7 Steek de weg over, ga rechtsaf, en neem kort daarna een weggetje naar links, dat door bossen slingert. Houd op de eerste splitsing links aan, daarna alle paden naar links en rechts negeren.

Ga rechtdoor tot

Km 53.5 de kruising van Chaumardie: rechtsaf (let op, verkeer). **[5a]**



Km 53.5 Na kruising [5a] laat rechts een weg liggen (GR).

Loop langs de kant van de weg omhoog naar het gehucht

Km 54.5 Les Maisons. Bij het verlaten ervan, bij een kruispunt, ga linksaf en dan rechts, een aarden weggetje in.

Gehucht La Meynie: meteen na huisnr. 17 rechtsaf en dan rechtdoor naar de D8.

Km 55.6 Linksaf, langs de berm (voorzichtig) en rechtdoor.

Km 57.0 Steeds rechtdoor (Intermarché aan uw linkerhand).

Km 58.1 Ronde bij het ziekenhuis: daal rechtdoor af, langs het Maison Diocésaine (het huis van het bisdom). Op de rotonde: blijf op het trottoir aan de linkerkant om over te steken, naar de Rue Limogeanne. Dan verder via de Rue Salinière (voetgangers).

Km 59.5 Périgueux, Cathedrale Saint Front: (🏰🏰).

3.4 - Périgueux > Château de Puyferrat: 25,6 km

Zie pagina 168 t/m 181 voor de routevariant via **Bergerac** (genummerd 3.4a, 3.5a en 3.6a).

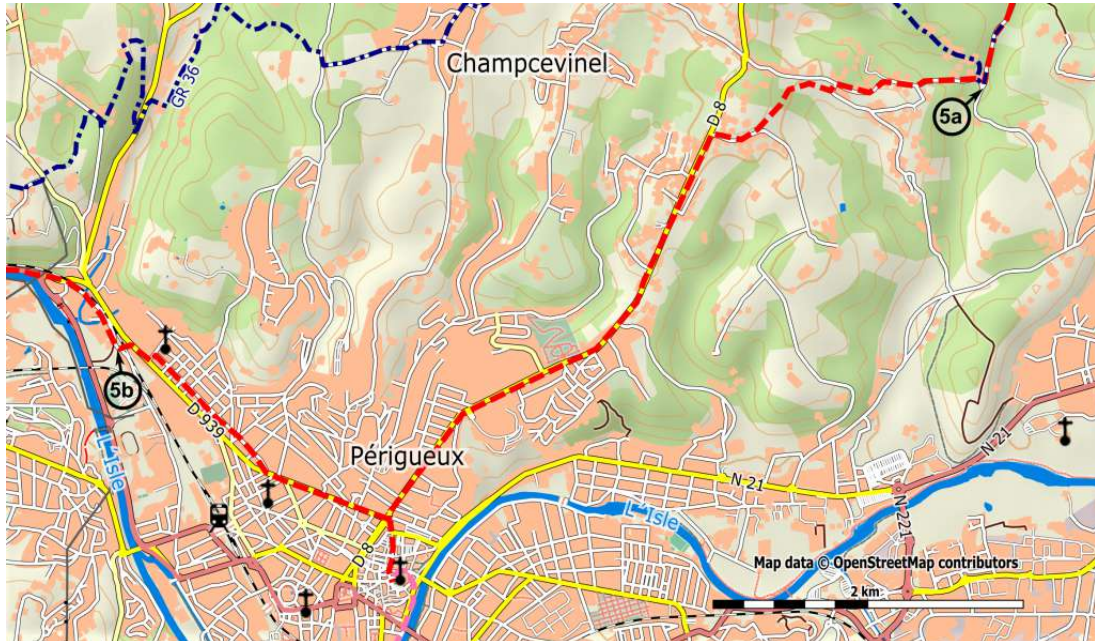
Km 59.5 Périgueux. Vanaf de kathedraal: terug naar de rotonde en neem dan de Rue Victor Hugo. Na 800 meter rechtsaf, de Rue Lagrange Chancel in. Aan het eind links, en meteen rechts de Rue Pierre Sénard. Steek na 150 meter over om linksaf onder de spoorbrug door te gaan. Rechtsaf, de Chemin Feutres de Toulon in [5b]. Volg deze tot een

Km 61.9 rotonde. Oversteken en neem het afgeschermd pad, stroomopwaarts langs de rivier. Ga linksaf bij het verkeerslicht en dan rechtsaf, de Rue Pierre de Brantome in. Aan het eind rechts, nieuwe rotonde. Blijf links en loop door tot een derde rotonde (golf). Steek over en ga er tegenover richting

Km 65.8 Abbaye de Chancelade (🏰). Ga ter hoogte van het plein van de abdij linksaf, een weggetje in (GR). Steek de weg over en neem de Rue des Maines. Neem ter hoogte van het plein het straatje naar rechts. Op de kruising naar links, en op de volgende rechtdoor, de Chemin des Gérauds. Kruising, Rue E. Manet, dan linksaf de Chemin des Pruniers. Bij een weg aangekomen naar links en dan na 50 meter, bij een kruising, rechtdoor richting Terrassonie (verlaat de GR).

Km 67.5 Kruising, neem er tegenover de Chemin de Terrassonie, passeer twee kruispunten, steeds rechtdoor, naar (rustig weggetje).

Km 68.8 Les Andrivaux. Chemin de la Commanderie, vervolgens Chemin Templiers. Loop door het dorp, flink stijgend. Zo'n 300 meter na het verlaten van het dorp: linksaf, via een weggetje door kreupelhout (kruising van GR). Volg de GR door het bos. Na de chalets meteen rechtsaf, hoogste punt, [6a]





Km 70.0 Hoogste punt [6a]. Afdaling en klim. 300m na nieuw hoogste punt:
Km 71.5 Verlaat de GR rechtsaf (90°). Omhoog, en daal vervolgens af naar D710.

Steek die over, ga 50 meter naar links, en dan rechtsaf eenrichtingsweg in. Op grotere weg linksaf.

Na 1 km op een pad naar rechts, omhoog.

Km 73.6 In het gehucht Les Fieux: rechtsaf en meteen linksaf, tussen huizen door en rechtdoor verder via een weggetje naar beneden. Aangekomen bij een weg: linksaf, richting

Km 75.9 Gravelle (). Ga 100 meter vóór de rotonde rechtsaf en steek de D3 over. Er tegenover verder, via de weg langs de rivier en vervolgens het Canal. Bij de eerste brug: de brug niet over maar rechtdoor, een onverhard weggetje in.

Km 78.0 Annesse ( in l'Eperon, 1,6 km buiten de route) Bij elektriciteitscentrale linksaf over het kanaal en meteen rechtsaf de rivier de Isle oversteken via de fietsbrug. De voie verte volgen die op de eerste T-kruising linksaf gaat en op de volgende afslag rechtsaf.

Km 80.4 le Perrier [6b] voie verte blijven volgen langs le Lac Bleue, dan langs de rivier en daarna langs het kanaal.

Km 82.5 Op de D41 rechtsaf over het kanaal richting camping en weer rechtsaf over de rivier.

Km 83.1 Saint-Astier ( ). Na de brug bocht links en meteen rechts omhoog langs de kerk naar de Place de l'Eglise.


Rechtdoor Rue Jules Guesde en Rue Maréchal Foch.

Aan het eind rechtsaf Rue Amiral Courbet.

Op de rotonde linksaf Rue Maréchal Leclerc richting Château de Puyferrat.

Tweede weg rechts, Rue Eugène Leroy.

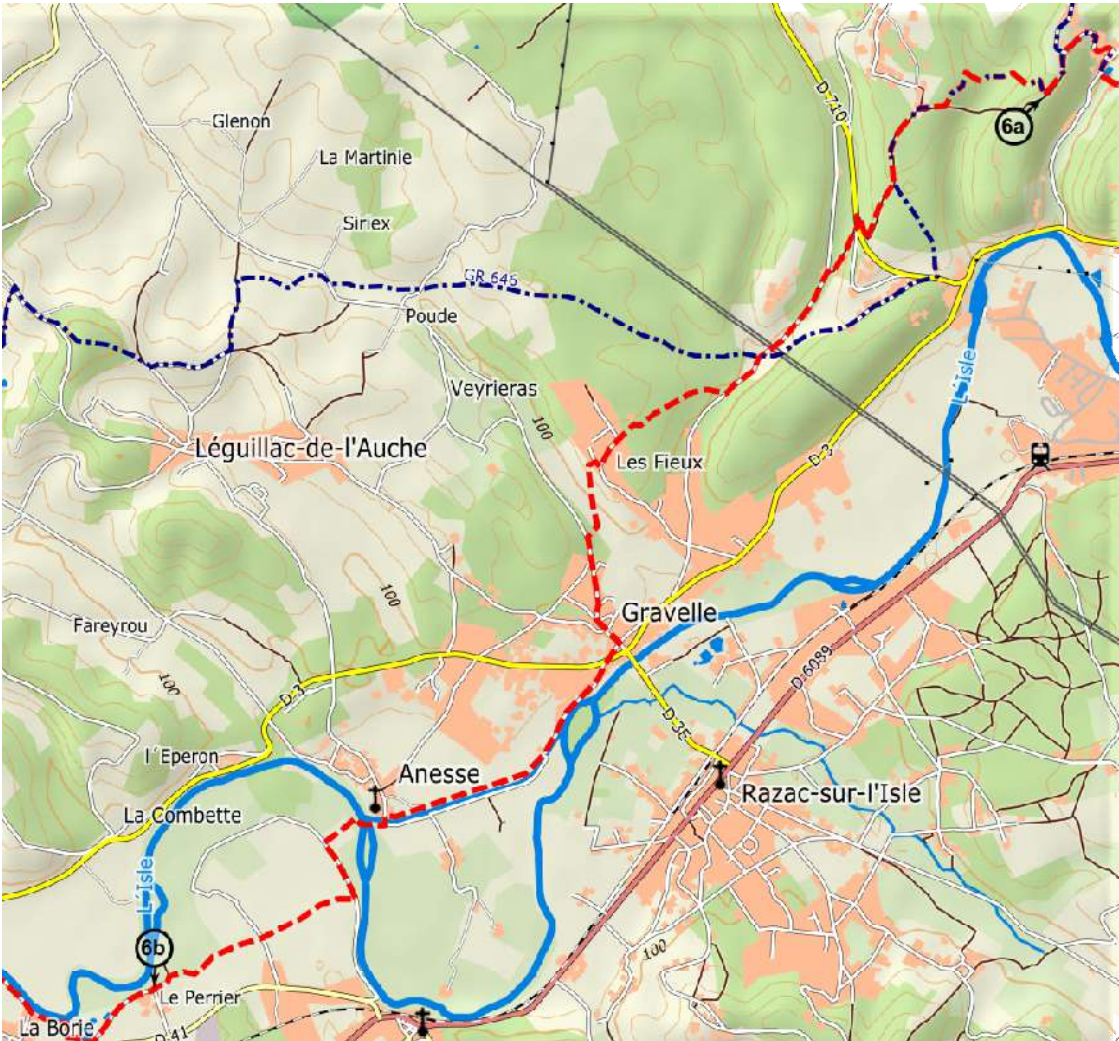
In rechterbocht pad rechtdoor nemen.

Km 85.1 Château de Puyferrat ().

3.5 – Château de Puyferrat > Mussidan: 23.8 km

Km 85.1 Château de Puyferrat. Loop rechtsom het kasteel en erachter naar rechts (GR). Na 400 meter op asfalt weg rechtsaf en dan linksaf naar Davalant. Vóór het gehucht: neem het onverharde weggetje links.

Km 86.9 In Rougerie (asfalt) rechtsaf omhoog. Na 500 meter op T-kruising rechtsaf [7a].



Km 87.4 T-kruising rechtsaf. **[7a]**.

Na 300 meter linksaf, een onverhard weggetje in richting Les Brousses. Loop door het gehucht en vervolg het weggetje.

Km 89.1 Chassaing: op de D41 linksaf (verlaat hier de GR), volg de D41 100m afdalend en neem het onverharde weggetje rechts, volg dat langs de bosrand.

Steek in Guibaudie de weg over en ga daar verder, langs een huis. Dit weggetje gaat door het bos naar «Treillou». Passeer de boerderij, loop naar de D41E2, steek deze over en loop door het dorp

Km 90.4 Saumonie. Neem aan het eind het 2e weggetje links en loop 1 km door weilanden. Bij aankomst bij een bos: kies het weggetje links, naar

Km 92.7 Planéze. Ga linksaf en vervolgens de eerste weg rechts door het dorp. Volg deze weg rechtdoor (spoor niet oversteken), stijgend. Na 1 km ziet u de GR weer **[7b]**. Ga verder naar Puy de Pont, loop er doorheen en ga aan het einde linksaf en steek vervolgens

Km 95.1 de D44 over. Ga dan verder richting Jaumarie en volg dan de GR via de DFCI (bosweg).

Km 97.9 U komt uit op een grotere weg. Ga daar linksaf. Neem na 1 km rechtsaf de DFCI (bosweg) naar rechts, volg deze 700 meter, nieuwe weg. Volg deze 150 meter. Op de kruising linksaf (verlaat de GR), <<< *Mogelijkheid om vanaf hier via de GR naar Douzillac (🏰) te lopen (op 1 km) >>>.*

150 meter verderop: ga rechtsaf op de D40, 100 meter, en neem dan het weggetje naar links, afdalend naar

Km 100.7 Les Faures. Ga rechtsaf en linksaf in het dorp, een klein weggetje in. T-splitsing (DFCI): ga linksaf, u komt dan op een grotere weg uit.

Km 101.7 Ga er tegenover verder, nieuwe weg (DFCI). Na 400 meter: kruising. Ga hier linksaf, vervolgens rechtsaf, en verlaat de DFCI niet tot u bij een grotere kruising komt. Na 1 km **[8]**.