

PELGRIMSWEG
VAN
VEZELAY
NAAR
ST.JEAN-PIED-DE-PORT

Noordelijke variant via Bourges

*Bewerking van de beschrijvingen van de betrokken
regionale Jacobsgenootschappen*

*Nederlands Genootschap van Sint Jacob
Utrecht*

Omslag: Zonsopgang boven de basiliek van Vézelay.
(foto beschikbaar gesteld door La Maison du Visiteur in Vézelay).

Editie: 2^e druk, januari 2016

Let-op: Informatie, gps-tracks en updates op www.santiago.nl/vezelay
Download voor vertrek de update!

Uitgave: Werkgroep 'Pelgrimsweg Vézelay'
Nederlands Genootschap van Sint Jacob, Utrecht
via GigaBoek (www.gigaboekshop.nl)

ISBN 97890 8548 3977

Inleiding

Eind jaren negentig zijn twee routes vanuit Vézelay naar Saint-Jean-Pied-de-Port uitgezet: een *grande randonnée* (de GR 654) en de zogenoemde *voie historique* (= historische weg). De wandelroutes 'GR' zoeken bij voorkeur de kleine paden op, ook als dat betekent: méér kilometers. Het wandelplezier staat voorop. Een groep onder leiding van Monique Chassain stelde echter dat voor pelgrims Santiago voorop staat. De weg daarheen is al lang genoeg, 'onnodige' kilometers moeten worden vermeden.

Chassain baseerde haar route zoveel mogelijk op de *Codex Calixtinus* (12e eeuw, het oudste boek over de Camino) en andere oude bronnen, vandaar de naam: *historische weg*. Een enorm project. Een route met twee varianten (via Bourges en via Nevers), hetgeen betekende dat in totaal 1.200 kilometers werden gemarkeerd en beschreven. Ook werd een aantal pelgrimsherbergen uit de grond gestampt. En er werd zelfs gezorgd voor een Nederlandse vertaling van de routegids.

Maar alles heeft een keerzijde, ook de gedrevenheid van Chassain. Haar uitgesproken opvattingen over dé juiste weg leidden tot veel ruzies. Uiteindelijk besloot Chassain zelfs om haar routegids terug te halen uit de winkels! De gids was daarna alleen nog in de Nederlandse vertaling verkrijgbaar. Alles wat in jaren was opgebouwd, dreigde verloren te gaan. Zover is het gelukkig niet gekomen. Inmiddels is het werk van Chassain overgenomen door vijf Franse Jacobsgenootschappen. De route wordt weer actief onderhouden, beschrijvingen worden geactualiseerd, evenals overzichten van overnachtingsadressen, en er zijn GPS-tracks gemaakt. Het resultaat van al dat werk is voor iedereen toegankelijk op de websites van die Genootschappen, zij het vooral in het Frans.

Voor Nederlandse en Vlaamse pelgrims die niet zo goed uit de voeten kunnen met die taal is dat een flinke stap terug ten opzichte van de vertaalde gids van Chassain. Dat was voor ons de reden om in actie te komen en deze nieuwe, Nederlandstalige gids te maken.

De Franse Genootschappen noemen de route *la voie de Vézelay*. Elders wordt nog wel de Latijnse naam gebruikt: *Via Lemovicensis* (= de weg van Limoges, één van de hoofdplaatsen onderweg). Wij kozen voor: *de pelgrimsweg van Vézelay*.

Totstandkoming van de gids

Zoals hiervoor beschreven, is deze gids het werk van pelgrims voor pelgrims. Bij de Franse Genootschappen zijn tientallen vrijwilligers actief om de route te markeren, te beschrijven en te onderhouden. Andere

vrijwilligers ontvangen pelgrims in enkele informatiebureaus en herbergen langs de route.

Deze gids is tot stand gekomen met behulp van de beschrijvingen en de GPS-tracks van de volgende regionale Jacobsgenootschappen.

L'Association des Amis et Pèlerins de Saint-Jacques de la Voie de Vézelay
www.vezelay-compostelle.eu

1 Vézelay > Crozant

Amis et Pèlerins de Saint-Jacques de Compostelle du Limousin-Perigord
www.compostelle-limousin-perigord.fr/

2 Crozant > La Coquille

3 La Coquille > Sainte-Foy-la-Grande

L'Association des Amis de Saint-Jacques de Compostelle en Aquitaine
www.saint-jacques-aquitaine.com/

4 Sainte-Foy-la-Grande > Captieux

Société Landaise des Amis de Saint-Jacques et d'Etudes Compostellanes
<http://compostelle-landes.org/index.php?p=vezelay&lng=fr>

5 Captieux > Sault de Navailles

Association «Les amis du chemin de Saint-Jacques / Pyrénées-Atlantiques»
www.aucoeurduchemin.org

6 Sault de Navailles > Saint-Jean-Pied-de-Port

Helaas zijn er bij de verwerking van de aangeleverde Franse teksten - door de per regio verschillende wijze van werken - tamelijk grote verschillen geconstateerd in stijl en de mate van gedetailleerdheid. Daar hebben de vertalers weinig aan kunnen doen. Wel zijn zo zorgvuldig mogelijk (soms ter plaatse, maar veelal via Google StreetView) onduidelijke beschrijvingen gecontroleerd en zo nodig aangepast.

Aan deze Nederlandstalige versie heeft een kleine groep Nederlandse en Belgische vrijwilligers gewerkt, door teksten te vertalen, kaartjes en hoogteprofielen te maken, GPS-tracks te vervolmaken en het verzorgen van de eindredactie en de contacten met de uitgever:

- Vertaling: Arno Cuppen, Daniel Dierickx, Annette Knobbe, Klaas Mors, Karline Vandenbroecke
- Digitale tracks: Han Lasance
- Kaartmateriaal: Wobien Doyer
- Printklaar maken: Klaas Mors

U kunt als gebruiker een belangrijke bijdrage leveren, door veranderingen, fouten, e.d. die u onderweg ontdekt aan ons door te geven. Wij zorgen ervoor dat uw informatie zo snel mogelijk wordt verwerkt in een nieuwe versie, waarmee diegenen die na u op pad gaan nog beter uit de voeten kunnen. Bij voorbaat hartelijk dank!

Op de site www.santiago.nl/vezelay vindt u o.a. het e-mailadres waar u uw opmerkingen kwijt kunt. Tevens vindt u daar eventueel beschikbare tussentijdse updates en de te downloaden GPS-tracks.

Overzicht van de route



Ter beperking van de omvang van deze gids zijn de twee aanvangsvarianten in afzonderlijke gidsjes uitgebracht:

- de Noordelijke variant via Bourges (1N) en
- de Zuidelijke variant via Nevers (1Z, inclusief de variant via Augy).














Beide gidsjes bevatten de trajecten 2 t/m 6 en de variant over Bergerac. Vanaf Sainte-Foy loopt de route vrijwel gelijk met de nieuwe GR654-west.

Toelichting bij de routebeschrijvingen.

De routebeschrijvingen en de bijbehorende kaartjes worden steeds in samenhang gepresenteerd. Die samenhang wordt vergroot, doordat bij de route op elk kaartje (in rondjes) twee cijfers staan vermeld die het begin en het einde van de bijbehorende beschrijving aangeven. Deze cijfers worden in die beschrijving tussen [] en vet gedrukt weergegeven.

Afkortingen tussen haakjes in de routetekst zoals hieronder aangegeven verwijzen naar het einde van tekst, waar overnachtingsadressen en soms winkels en/of diensten worden vermeld.

Betekenis van de gebruikte afkortingen bij de onderdakinformatie (tenzij bij het betreffende traject anders is aangegeven):

	Pelgrimsonderdak bij particulieren ('Accueil pèlerin à domicile')
	Hotel, hostel, B&B ('chambres d'hôtes')
	Vakantiehuisje ('gîte')
	Pelgrimsherberg/-gîte ('refuge pèlerin')
	Onderdak bij een kerkelijke/religieuze instelling ('accueil et hébergement religieux')
	Jeugdherberg ('auberge de jeunesse') / Onderdak voor jonge arbeiders ('foyer de jeunes travailleurs (FJT)')
	Toeristenbureau/VVV ('office de tourisme')
	Treinstation ('gare SNCF')
	Restaurant
	Café / bar
	Camping
	(Levensmiddelen)winkel ('alimentation')
	Wifi
Donativo	Vrijwillige (maar faire !) donatie
Reserveren	Indien gevraagd, wordt aanbevolen uw reservering 24 tot 48 uur tevoren te maken.

Inhoud

1.1 Vézelay > La Charité-sur-Loire	80,0 km	10
1.2 La Charité-sur-Loire > Bourges	62,0 km	24
1.3 Bourges > Gargillesse	125,5 km	32
1.4 Gargillesse > Crozant (Creuse)	18,8 km	54
2.1 Crozant > La Souterraine	24,5 km	60
2.2 La Souterraine > Bénévent-l'Abbey	21,5 km	62
2.3 Bénévent > Châtelus-le-Marcheix	19,4 km	66
2.4 Châtelus > Saint-Leonard-de-Noblat	29,5 km	68
2.5 Saint-Léonard-de-Noblat > Limoges	22,3 km	72
2.6 Limoges > Flavignac	28,4 km	76
2.7 Flavignac > La Coquille	29,5 km	80
3.1 La Coquille > Thiviers	18,5 km	86
3.2 Thiviers > Sorges	18,2 km	88
3.3 Sorges > Périgueux	22,8 km	90
3.4 Périgueux > Château de Puyferrat	25,6 km	94
3.5 Château de Puyferrat > Mussidan	23,8 km	96
3.6 Mussidan > Sainte-Foy-la-Grande	33,0 km	100
4.1 Sainte-Foy-la-Grande > Saint-Ferme	27,8 km	106
4.2 Saint-Ferme > La Réole	19,2 km	112
4.3 La Réole > Bazas	36,8 km	116
4.4 Bazas > Captieux	17,3 km	120
5.1 Captieux > grens van Les Landes	12,5 km	124
5.2 Grens van Les Landes > Bourriot	8,5 km	124
5.3 Bourriot > voormalig station Retjon	5,9 km	126
5.4 Voormalig station Retjon > Roquefort	7,3 km	126
5.5 Roquefort > Bostens	8,3 km	128
5.6 Bostens > Bougue	9,5 km	130
5.7 Bougue > Mont-de-Marsan	10,0 km	132
5.8 Mont-de-Marsan > Benquet	7,3 km	134
5.9 Benquet > Saint-Sever	12,7 km	134
5.10 Saint-Sever > Hagetmau	16,0 km	136
5.11 Hagetmau > Sault-de-Navailles	14,0 km	140
6.1 Sault-de-Navailles > Orthez	12,7 km	144

6.2 Orthez > Sauveterre-de-Béarn	22,8 km	146
6.3 Sauveterre-de-Béarn > Ostabat	26,3 km	148
6.4 Ostabat > Saint-Jean-Pied-de-Port	22,5 km	152

Varianten

3.4a Périgueux - Les Trois Frères	27,5 km	158
3.5a Les Trois Frères > Bergerac	30,3 km	160
3.6a Bergerac > Sainte-Foy-la-Grande	31,0 km	166

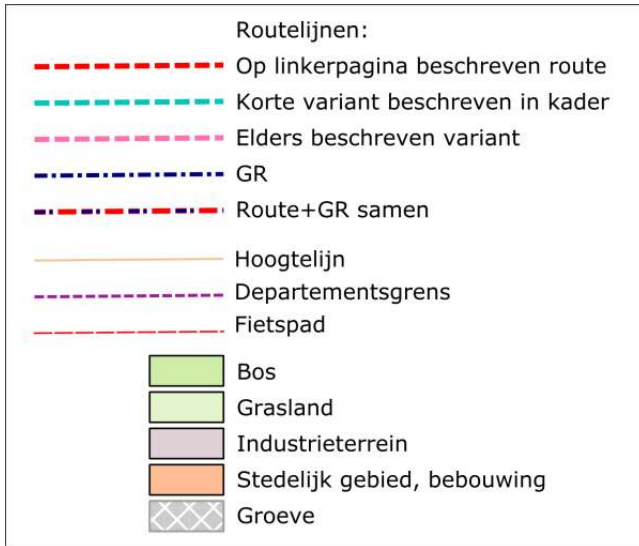
Hoogteprofielen	172
------------------------------	-----

Overnachtingen

1.1 Vézelay > La Charité-sur-Loire	175
1.2 La Charité-sur-Loire > Bourges.....	177
1.3 Bourges > Gargilesse	178
1.4 Gargilesse > Crozant	181
2 Crozant > La Coquille	182
3 La Coquille > Sainte-Foy-la-Grande.....	184
3a Variant via Bergerac	185
4 Sainte-Foy-la-Grande > Captieux	186
5 Captieux > Sault-de-Navailles.....	191
6 Sault-de-Navailles > St. Jean-Pied-de-Port	192

Plaatsnamenregister	195
----------------------------------	-----


Verklaring bij de kaartjes



Balisage

De balisage (=bewegwijzering) onderweg is nogal divers. Vanaf eind 2014 is men begonnen met het aanbrengen van een universele balisage, waarbij de methodiek van de GR(P)[®] wordt gevolgd. In plaats van de rood-witte of rood-gele kleuren, worden de kleuren geel en blauw gebruikt.

Het vervangen van de diverse huidige markeringen zal echter nog geruime tijd vergen.



Hoewel wij tot het moment van voltooiing geen grote praktische problemen verwachten, staat op de downloadpagina van de werkgroep een document, waarin de diverse voorkomende manieren van baliseren staan toegelicht.

Zie: www.santiago.nl/downloads-van-de-gidsen-pelgrimsweg-vezelay voor de laatste informatie.

1. Vézelay > Crozant via Bourges (noordelijke route)

1.1 Vézelay > La Charité-sur-Loire: 80 km

- Km 0.0 Vézelay (↑ ▲ ↩ || 🚰 diensten). Vanaf de basiliek [1a], door de straten Saint-Pierre en Saint-Etienne naar beneden, naar de Porte du Barle.
- Km 0.6 Linksaf de D957 op, richting Saint-Père en Avallon.
- Km 0.7 Rechtsaf, richting l'Étang, Fontenay, Langs de gendarmerie en vervolgens langs een stèle.
- Km 1.5 Kruising: laat het wegwijkpunt en de weg naar de camping links liggen. Verlaat de Route de l'Étang voor de CV en ga rechts verder via het weggetje langs een transformator (n°446-04), (volg niet de PR). (*Mooi uitzicht op Vézelay en de beboste heuvels*).
- Km 2.0 La Justice: transformator Justice. Links verder, langs een muurtje.
- Km 2.6 Watertoren: einde van het asfalt. Rechtdoor verder via de onverharde weg (oude Romeinse weg), door het bos. Verder langs een hekwerk (aan je rechterhand).
- Km 3.4 Verlaat het weggetje en neem rechts het slecht gemarkeerde pad (haakse hoek), blijf het hekwerk volgen.
- Km 3.5 Granieten grenssteen.
- Km 3.7 Aankomst op een weggetje: Verlaat het hekwerk en ga linksaf (wraak van een bus links in het bos).
- Km 3.8 Vertakking: rechtdoor (laat de bosweg links liggen).
- Km 4.2 Kruising: laat een grotere bosweg rechts liggen en ga steeds rechtdoor via een grasweggetje (vaak overwoekerd door planten).
- Km 4.7 Tweede kruising: laat de 2e grotere bosweg rechts liggen en ga verder rechtdoor via het grasweggetje.
- Km 5.1 Aankomst op een weg [1b] (rechts: bordje 'Forêt domaniale du Vézélien-Canton des Ferrières'). Oversteken en ga verder via het grasweggetje tegenover, 10m verderop, afdalend (altijd deels overwoekerd door planten).
- Km 5.3 Laat de vertakking rechts liggen (slecht zichtbaar) en ga rechtdoor.
- Km 5.6 Aankomst op een grotere bosweg (bordje «voie romaine» = Romeinse weg); rechts: slagboom en open plek (*opgraving van een gallo-romeinse villa*), linksaf. 50m verderop: bordje 'Temple/voie romaine': vervolg de grindweg (oude Romeinse weg).
- Km 6.0 Verlaat de grindweg die naar links draait en neem een brede onverharde weg er tegenover, in de bocht (de weg draait meteen naar rechts).
- >>> (*grens van de departementen Yonne en Nièvre*).
- Km 6.6 Aankomst op een grindweg. In een bocht: linksaf.

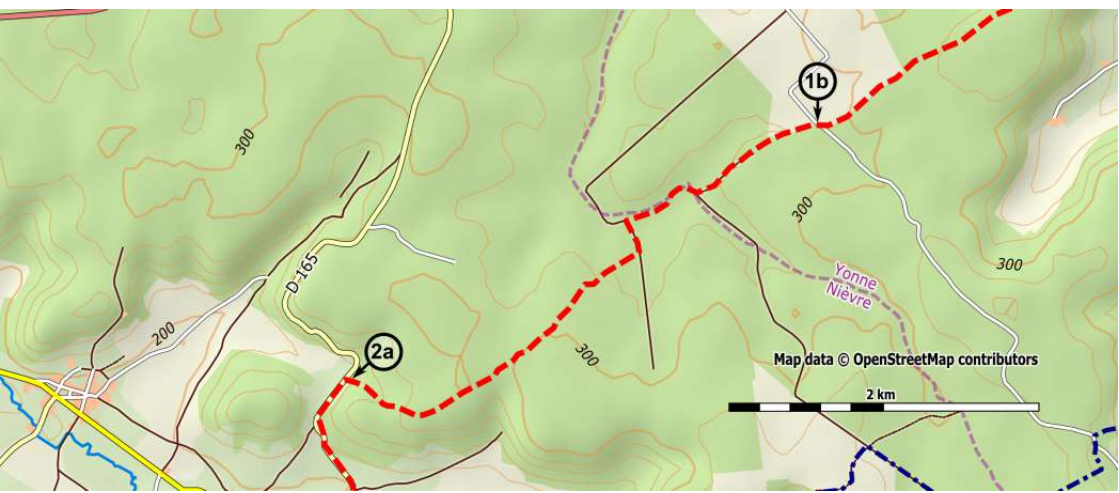
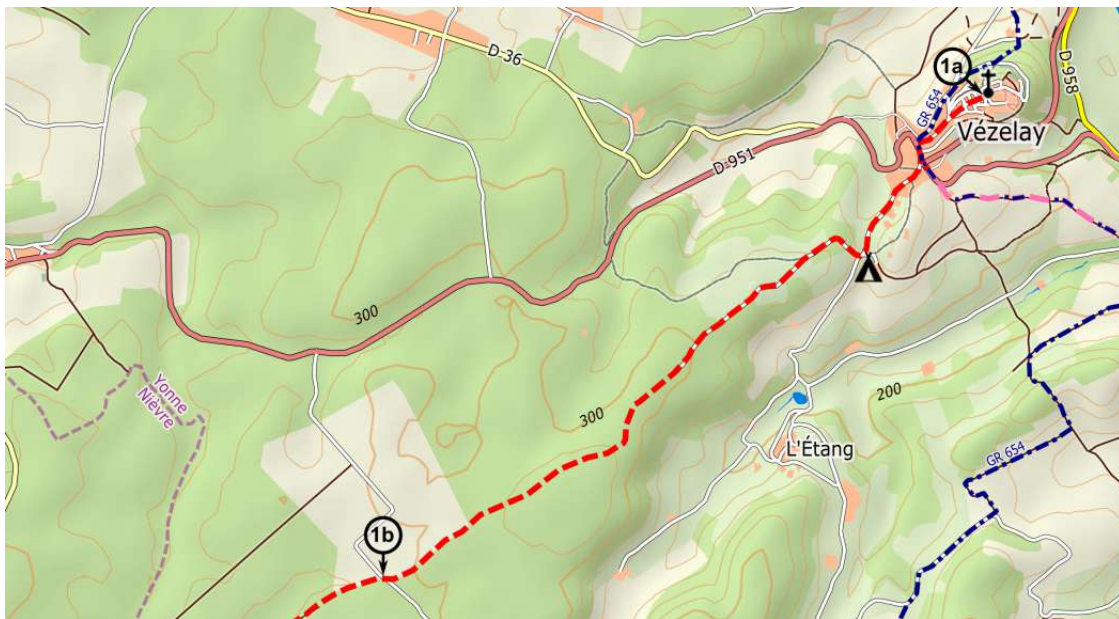
KM 6.8 Bordje 'Forêt domaniale de Maulay'; vlak voor het bordje: neem het weggetje naar rechts, door bos.

Km 7.2 Kruising: laat twee weggetjes rechts liggen en ga rechtdoor.

Km 7.7 Vertakking: blijf het weggetje volgen, dat naar rechts draait (laat de bosweg er tegenover voor wat die is).

Km 8.6 Kruising van wegen: neem het weggetje naar links, afdalend, steeds rechtdoor, door het bos.

Km 9.4 Aankomst op de D165 [2a]. Linksaf (Route de Chamoux).



Traject 1.1




Km 9.4 D165 (Route de Chamoux) **[2a]** naar La Maison-Dieu.

Km 10.0 La Maison-Dieu: kerk.

Km 10.1 Kruising van de D42: neem de D165 er tegenover, richting Metz-le-Comte en Tannay, en ga steeds rechtdoor.

Km 10.9 Brug over de Armanche; vertakking: verlaat de D165 in de bocht en neem het weggetje er tegenover, omhoog.

Km 11.1 Einde van het asfalt: ga er tegenover verder via de onverharde weg, rechtdoor door velden, omhoog (*links: La Montagne de Metz-le-Comte*).

Km 12.1 Aankomst op de D280 [*Brèves* (  )] (na 2,5km, rechts via de D280): oversteken en neem het weggetje er tegenover, afdalend.

Km 12.6 Boerderij Vauprenoir: laat de boerderij rechts (op de heuvel) liggen en vervolg de weg die naar links draait.

Km 13.1 Neem de weg rechts, door de velden (markering GR654).

Km 13.7 Haakse bocht naar rechts.

Km 13.9 Haakse bocht naar links, afdalend.

Km 14.2 Flinke afdaling: aankomst op de D985: steek de D985 over en neem het weggetje er tegenover naar Asnois, afdalend.

Km 14.7 Brug over de 1^e tak van de Yonne (Rue du Moulin). Brug over de 2^e tak van de Yonne. Brug over het kanaal Nivernais (picknick plaats).

Km 15.2 Asnois (): de Rue de la Maison-Dieu (markering GR), omhoog.

Km 15.3 Kruising: rechtdoor verder via de Grande Rue Paul Jean Rigollot.

Km 15.4 Kruising van de D185 (*plek voor kegelspel*) (kruis): rechtdoor via de Grande Rue (=D185).

Km 15.5 Laat de Rue de l'église links liggen.

Km 15.9 Kruising bij het monument voor de gevallenen: ga er tegenover verder, richting Ouagne en Saligny, via de Grande Rue.

Km 16.3 Op de D34: links en meteen rechts de D185 richting Ouagne, Asnois-Gare en Saligny.

Km 16.9 Laat Asnois-Gare links liggen. **[2b]**

Km 18.5 Spoorwegovergang.


Km 18.6 Kruising van de C1: rechtdoor (Grande Route).

Km 19.0 Saligny: kapel. Steeds rechtdoor via de D185.

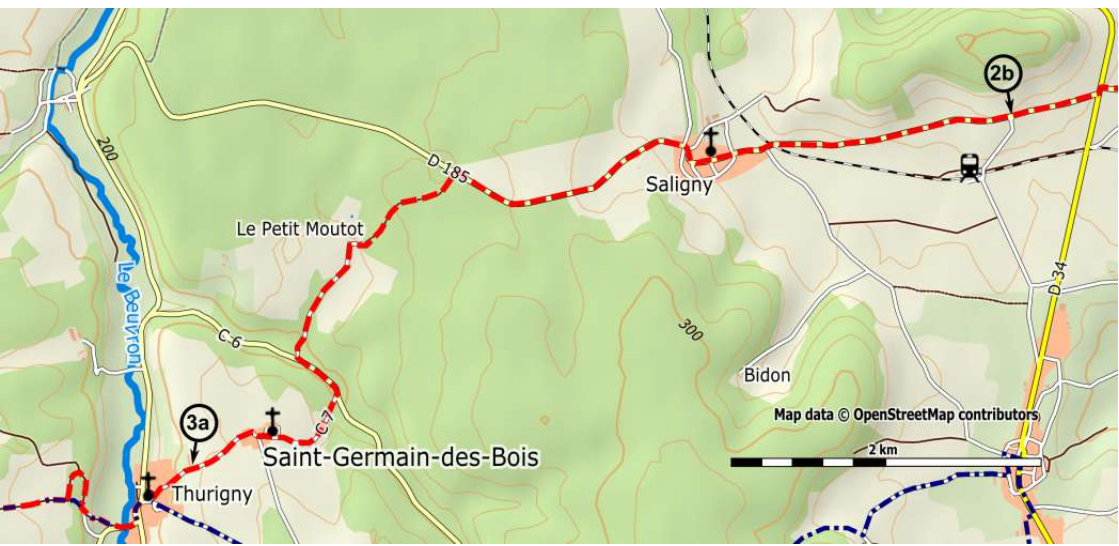
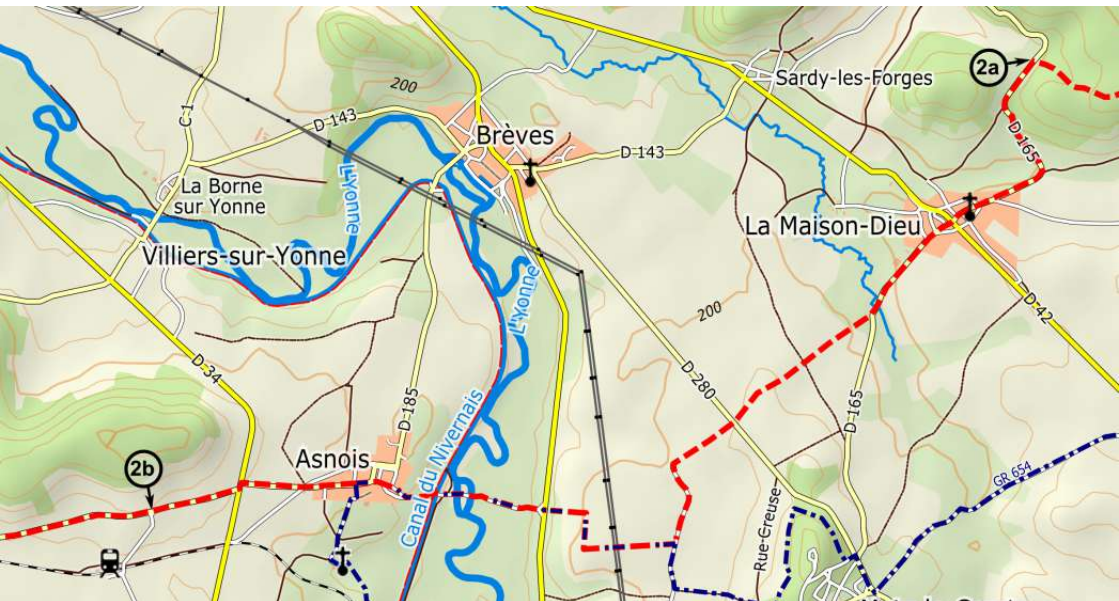
Km 20.9 Verlaat de D185 en neem linksaf (bijna aan het einde van velden aan de rechterkant) een grote grindweg door het bos. Volg de witte schelpen aan uw linkerzijde.

Km 21.8 Le Petit Moutot: de weg draait naar rechts naar de boerderij en dan weer naar links (*uitzicht op de kerk van Saint-Germain-des-Bois*).

Km 21.9 Laat de onverharde weg rechts liggen en volg de grindweg naar beneden.

Km 22.6 Aankomst op de C6: ga linksaf. (Voor  ga hier rechts, en vervolgens links op de D23).

- Km 23.0 Verlaat de C6 en neem de C7, omhoog naar St.Germain-des-Bois.
 Km 23.6 Saint-Germain-des-Bois (🏰 🏠): kerk rechts.
 Km 23.7 Kruising met wegkruis '1863' (*picknick plek*): verder richting
 Thurigny, via de C4.
 Km 24.0 Reservoir (links), daarna een kruis (rechts) [3a].



Traject 1.1

Km 24.1 Langs een kruis. **[3a]**

Km 24.7 Thurigny kruispunt van de D6: linksaf richting Varzy. Meteen daarna, rechtsaf, op de hoek van de wasplaats (markering GR654).

Km 24.8 Neem de D6 weer, rechts richting Cuncy en Varzy.

Km 24.9 Brug over de Beuvron; aan het einde daarvan: neem de onverharde weg naar rechts, stijgend.

Km 25.0 Bij de elektriciteitsmast: ga er tegenover verder, sterk stijgend (markering GR) (begroeid, brandnetels, afhankelijk van het onderhoud). Alternatief: na de brug, vervolg de D6 en neem na ongeveer 100m het weggetje rechts.

Km 25.1 Aankomst op een weg: rechtsaf (of volg de weg, afhankelijk van je keus na de brug).

Km 25.5 Bij vertakking links aanhouden, langs het bos, dan naar rechts, door velden.

Km 26.4 Doorsteek van een stukje bos: steeds rechtdoor, door velden.

Km 27.5 Laat een onverharde weg links liggen en ga rechtdoor, afdalend.

Km 27.8 Aankomst op de D6: rechtsaf.

Km 28.6 Aankomst in Cuncy. Kruising met de C18 (kruis en vijver): rechtdoor via de D6, richting Villiers-le-Sec, Varzy.

Km 29.0 Cuncy-lès-Varzy (☞ ☞): kerk, kruising (markering GR654): verder via de D6 richting Varzy.

Km 29.4 Laat de C3 richting Chêne-au-Franc links liggen: rechtdoor.

Km 30.0 Voor de bocht: verlaat de D6 en neem links en meteen daarna rechts een onverhard weggetje, parallel aan de weg (markering GR, Chemin de Vertenet).

Km 30.6 Al stijgend: gerestaureerde wasplaats (links) en dan het gesloopte wegwkruis (links, stenen sokkel) van Vertenet (ook vroeger kwamen hier *pelgrims langs*). Blijf het weggetje volgen, omhoog.

Km 31.0 Aankomst op de D102 **[3b]**: linksaf.

Km 31.6 Verlaat de D102 en neem de 2e onverharde weg rechts, omhoog, links om de Mont Charlay heen.

Km 32.5 Laat de vertakking aan je linkerhand liggen en vervolg de weg, die naar rechts draait (markering GR).

Km 32.6 Kruising: linksaf, volg de heuvelrug (beneden: de N151), tegenover het beeld van Sacré-Coeur op de Mont Châtelet, (markering GR).

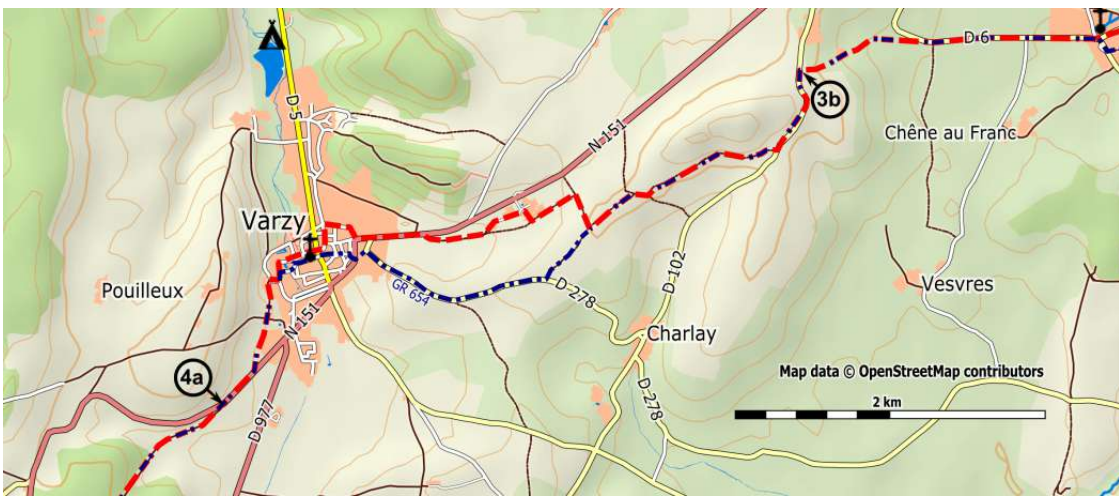
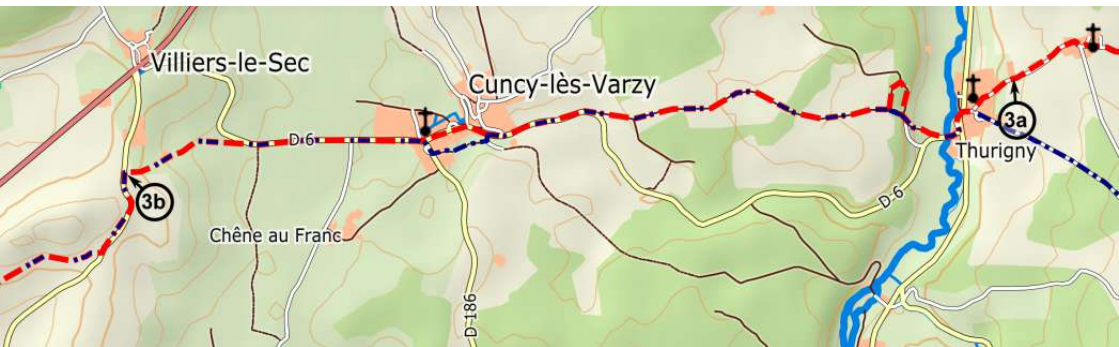
Km 33.0 Verlaat de weg op de heuvelrug (en daarmee de GR) en neem rechts (haakse bocht) een pad langs de helling, afdalend richting een agrarische school.

Km 33.2 Op de splitsing: linksaf, een grasweggetje, langs het hek van de school en daarna de school zelf.

Km 34.3 Aankomst op een grindweg, volg deze tot de N151.

Km 34.1 Aankomst op de N151 (*let op het verkeer*): een passage voor

- voetgangers (20m verderop, rechts, is de weg naar de camping).
- Km 34.7 **Kruising**: verlaat de N151 en ga rechtsaf, richting centrum, afdalend via een prachtige lindelaan (Boulevard d'Auxerre).
- Km 35.1 **Bordje «Stop»**: linksaf naar de kerk (Rue du 8 mai 1945).
- Km 35.2 **Monument voor de gevallen, marktplaats**.
- Km 35.3 **Varzy** (☞ ▲ 🚰 🚰 diensten): kerk. Er tegenover verder, via de Rue Saint-Pierre, langs twee wasplaatsen (links).
- Km 35.5 **Verder** via de Rue du Chapitre, links (ruïnes van Sainte-Eugénie).
- Km 35.6 **Rechtsaf**, onder de spoorwegbrug door (Chemin des Lilas).
- Km 35.7 **Kruising**: linksaf, omhoog tussen huizen door.
- Km 35.9 **Kruising**: rechtdoor via een grindweg die daarna overgaat in een met grasweggetje (langs een autowerkplaats), tot de N151.
- Km 36.3 **Aankomst op de N151** (*Let op: drukke, gevaarlijke weg!*). Rechtsaf, omhoog.
- Km 36.6 **Verlaat de N151 [4a]** en neem een weggetje naar links, afdalend. (*Het is oude weg naar La Charité, met markering GR654*).



Traject 1.1

Km 36.6 Oude weg naar La Charité. **[4a]**

Km 37.0 Afvalstation (links) en einde asfalt: vervolg de onverharde weg, richting de bossen.

Km 37.5 Kruispunt, ga links: kapel Saint-Lazare, 100m verderop.

Km 37.9 Kruising: neem links de grote laan (Route des Ronceaux) van het bos van Ronceaux.

Km 39.0 De laan gaat naar rechts: laan blijven volgen. Langs een jagershuis (links).

Km 40.5 Aankomst op de D155: linksaf, verder tot Champlemy.

Km 41.0 Markering GR654: let op! Niet de GR volgen, maar de D155.

Km 41.5 Vertakking van de C12 naar Bourras-la-Grange (↙): blijf op D155.

Km 42.8 Kruising van de C2 naar Bourras-la-Grange: blijf steeds op D155.

Km 44.4 Le Berceau: neem een weggetje naar links, en dan meteen naar rechts en volg dat naar de kerk.

Km 44.8 Kruising: linksaf.

Km 44.9 Ter hoogte van de kerk: rechts twee treden op en neem het grasweggetje.

Km 45.1 Champlemy (↙ ↘ diensten): kerk. Neem het weggetje tegenover de kerk, naar de D127.

Km 45.2 Volg de D127 naar rechts, via de Grande Rue, richting La Vènerie, la Poste.

Km 45.3 Linksaf de Rue de la Poste in (C9) naar La Cour, Les Couées, les Plauts.

Km 45.5 Vertakking: rechtsaf via de Rue de la Grande Fontaine, dan 50m verderop op een splitsing: linksaf naar de D127.

Km 45.6 Op de D127: linksaf.

Km 45.9 Verlaat de D127 en neem een onverharde weg naar rechts, door velden.

Km 47.4 Terug op de D127: rechtdoor. **[4b]**

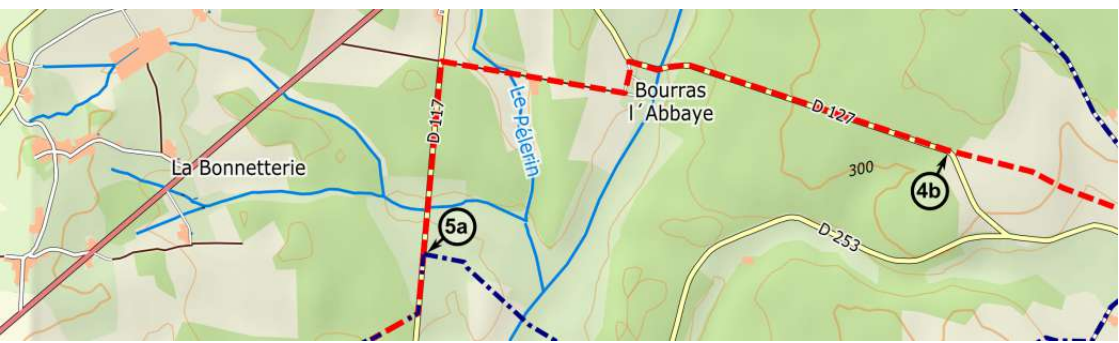
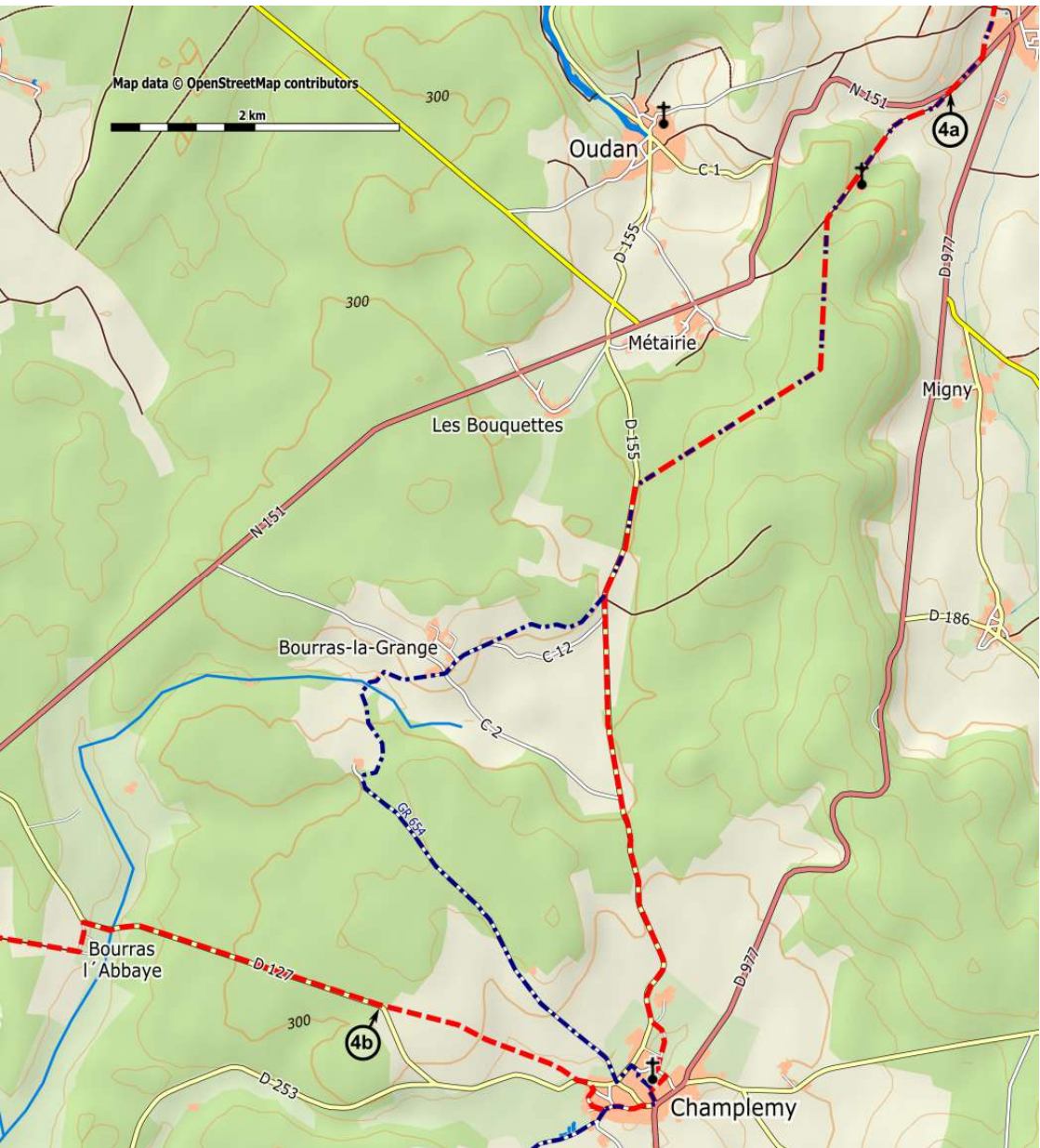
Km 49.6 Kruising van Bourras l'Abbaye: verlaat de D127 en ga linksaf naar de voormalige abdij.

Km 49.9 Kruising: neem de weg rechts tegenover de abdij (let op: privé weg, toegestaan voor pelgrims).

Km 50.7 Brug over het beekje Le Pèlerin (= pelgrim).

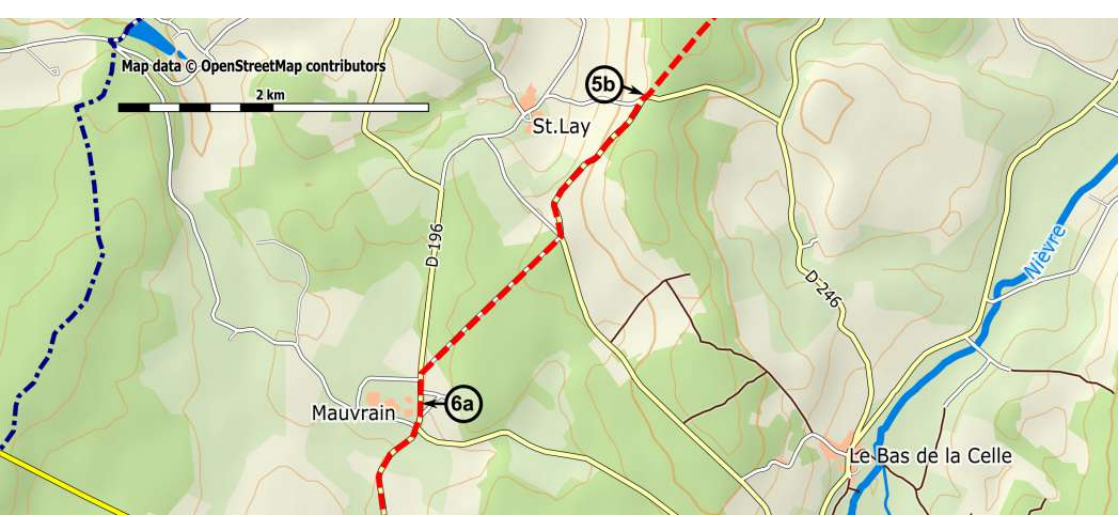
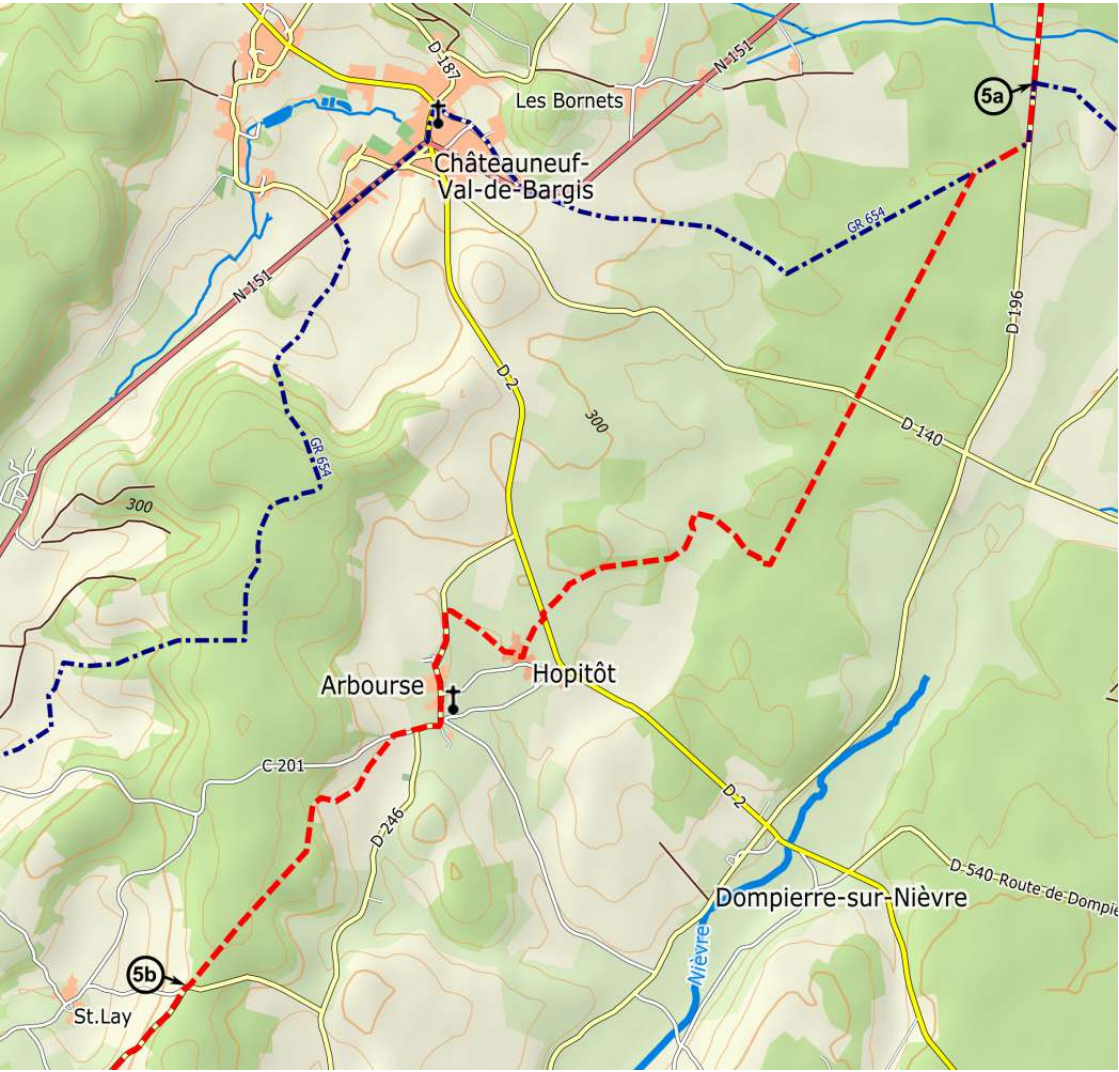
Km 51.1 Kruising van de D117: linksaf, richting Dompierre.

Km 52.4 Kruising van La Rolande **[5a]** (links een markering van de GR654): ga rechtdoor.



Traject 1.1

- Km 52.4 Kruising van La Rolande. **[5a]**
- Km 52.8 Verlaat de D117 en neem rechts een weggetje, dat het bos van Rouesses ingaat (markeringen GR en CDTE).
- Km 53.0 Hek: ga verder (markering GR).
- Km 53.2 Ronde Pieds nus: neem de 2e grote laan links (Allée de la grande ligne), terwijl je de GR markering rechts laat.
- Km 54.1 Ronde du Pont: rechtdoor.
- Km 54.8 Kruising met de D140: oversteken en vervolg de laan er tegenover, door het bos.
- Km 55.8 Kruising van wegen: rechtdoor verder via een grasweggetje.
- Km 56.0 Einde van de laan en kruispunt van wegen: rechtsaf, onder bomen.
- Km 56.4 De weg draait naar links: ga min of meer parallel aan de bosrand verder.
- Km 56.6 De weg draait naar rechts en verlaat het bos: rechtdoor door de velden. Vervolgens, op een kruising, draait de weg naar links, een klein bos in.
- Km 57.8 Aankomst op de D2: iets naar links en dan rechtsaf, Hopitôt binnenlopen.
- Km 58.0 Rechtsaf en na 70m op de volgende kruising: rechtdoor.
- Km 58.6 Bij de wasplaats op de D246: linksaf.
- Km 59.0 Arbourse (🏰), kruising bij het gemeentehuis (pelgrimsherberg): rechtdoor, afdalend.
- Km 59.2 Kruising: weer rechtdoor, afdalend.
- Km 59.4 Kruising (kerk aan de linkerhand). Rechtdoor en meteen bocht naar rechts op de D246, richting La Celle-sur-Nièvre.
- Km 59.7 Kruising (put): verlaat de D246 en neem rechtdoor de C201, richting Chasnay.
- Km 59.8 Verlaat de weg, neem schuin links een onverharde weg, langs een afvalstation. Rechtdoor, door velden, dan langs het bos, omhoog.
- Km 60.6 Je loopt het bos binnen: rechtdoor, terwijl je steeds verder omhoog loopt.
- Km 61.2 Kruising: ga steeds rechtdoor verder.
- Km 61.8 Steek een weg over en ga verder via het pad er tegenover (*Let op! Om een gat heen*), steeds rechtdoor.
- Km 62.0 Aankomst op een grotere weg: linksaf naar de weg.
- Km 62.1 Aankomst op asfaltweg **[5b]**. Rechtsaf richting Mauvrain, dan meteen links aanhouden (**niet** steil afdalen richting Saint-Lay). Daal geleidelijk, door wijngaarden (wegkruis aan de linkerhand).
- Km 62.8 Kruising: ga rechtdoor verder, richting Mauvrain, door het bos.
- Km 63.3 Aankomst op de D196: schuin links en na 50m rechtdoor.
- Km 63.5 Mauvrain. **[6a]**



Traject 1.1

Km 63.5 Door Mauvrain **[6a]**.

Km 63.6 Kruising met de D222/C2: rechtdoor, richting Murlin, passeer na 50m een bruggetje.

Km 64.8 Kruising met de D38 («Stop»): rechtsaf, richting La Charité/-Pouilly/Narcy.

Km 64.9 Verlaat de D38 en neem een weggetje naar links, op de hoek van de zagerij, richting Mairie (= gemeentehuis).

Km 65.1 Place de la Mairie - Murlin: kerk (aan de linkerhand). Neem schuin rechts de C1, richting Raveau, en volg deze weg steeds rechtdoor, door het bos.

Km 67.2 Etang (= vijver) de Candie (links): vervolg de weg, steeds door bos.

Km 67.9 Einde van het asfalt: verder via de grindweg.

Km 68.5 Groot kruispunt: steek de asfaltweg 'Route de la Réserve' over en vervolg de grindweg rechtdoor, afdalend.

Km 68.9 Kruising met een grote boslaan: steeds rechtdoor.

Km 70.0 Kruising van de Route forestière du Bois de Berlière **[6b]**: steeds rechtdoor. << Hier begint een iets langere variant naar Raveau die langs enkele overnachtingsmogelijkheden leidt. Zie kader >>

Km 70.4 Kruising met bosweg Sommière du Pré Bourreau rechtdoor.

Km 70.9 Kruising van de bosweg van Dourdon: steeds rechtdoor.

Km 72.3 Kruising van het boswachtershuis van La Bertherie: neem er tegenover de Route de Raveau.

Km 73.4 Bordje Raveau: ga verder, langs de muur van het kasteel van Mouchy.

Km 74.0 Kruising met de D138: linksaf, naar de kerk.

Km 74.1 Kruising met de D179. Raveau (café, bakkerij, post): kerk (aan de linkerhand). Neem de D179 naar rechts, richting La Charité.

Km 74.4 Kruispunt bij de begraafplaats (kruis uit 1827): neem de weg links (C4) en meteen daarna naar rechts (bij een elektriciteitsmast) de asfaltweg langs de begraafplaats (markering GR654).

Km 74.7 Vertakking links (einde asfalt): rechtdoor via grasweggetje.

Km 75.2 Bosje: vervolg het weggetje.

Km 75.7 Kruising van wegen: rechtdoor verder.

Variant langs overnachtingsmogelijkheden:

*Km 70.0 Op Route forestière du Bois de Berlière **[6b]** linksaf.*

Km 70.6 Op kruispunt met bosweg Route forestière de la Bertherie rechtdoor.

Km 71.7 Eind weg rechtsaf GR 654.

Km 72.2 La Vache (🏠 🚗) «Boi-Dieu (CH) 1.7 km)»

Km 72.9 Kruis de D138 «La Charbonnière (🚗) 400m». Blijf de GR volgen.

Km 74.1 Op D138 schuin links.

Km 74.3 Raveau, aansluiting op hoofdroute Km 74.1

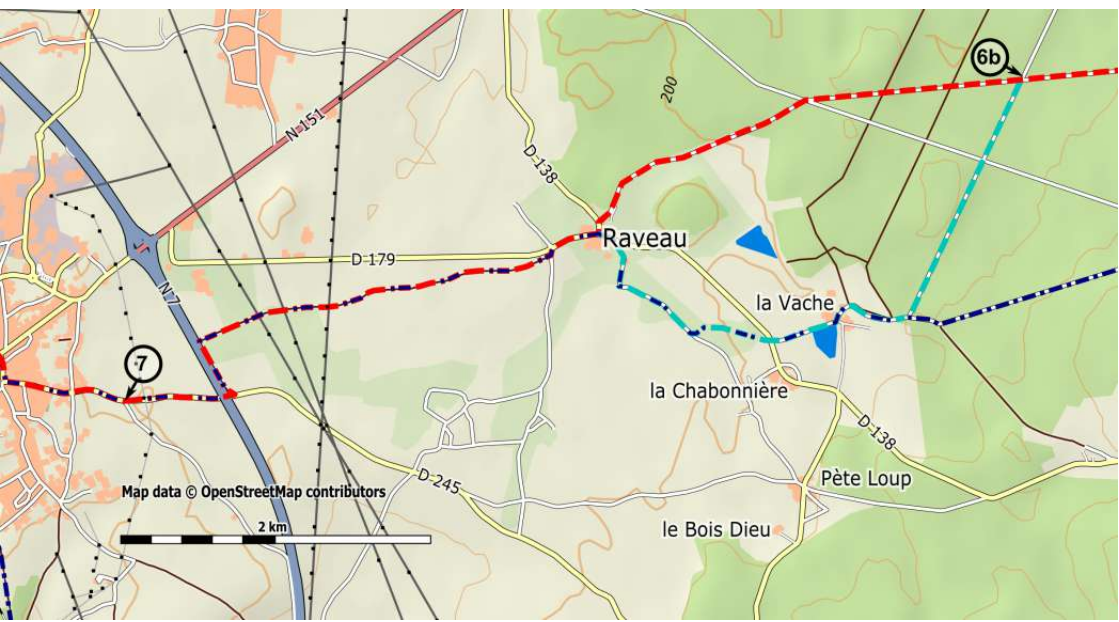
Km 76.0 Loop onder een hoogspanningslijn door, daarna tussen twee telefoonkasten door. Verder tussen hagen, onder twee hoogspanningslijnen door.

Km 76.7 Kruising. Laat het weggetje rechts liggen en ga rechtdoor; windmolen aan de linkerhand.

Km 76.9 Aankomst bij het talud van de N7: neem het weggetje naar links, langs het talud (niet onder de tunnel rechtdoor).

Km 77.3 Op de D245: rechtsaf, onder de N7 door, de D245 volgen.

Km 77.9 Vertakking links [7]: rechtdoor.



Traject 1.1

Km 77.9 Vertakking links [7]: rechtdoor.

Km 78.6 Kruising: rechtdoor, richting La Charité, begraafplaats.

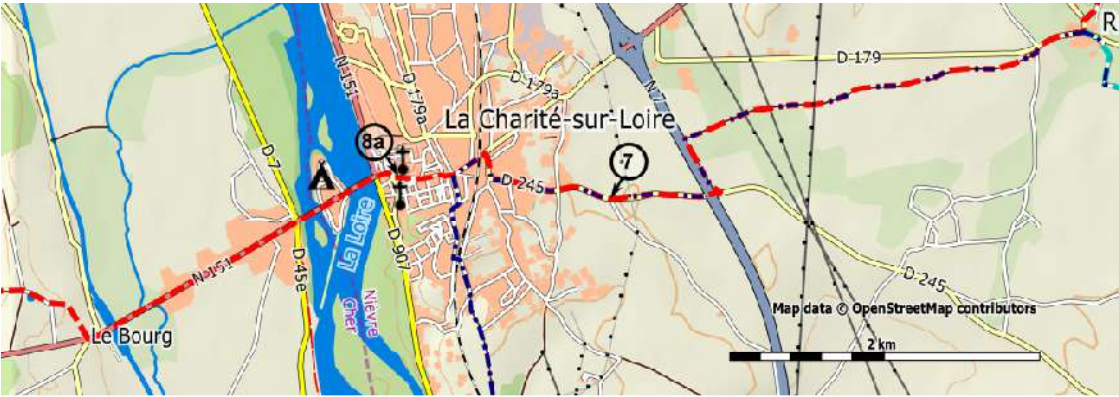
Km 78.7 Rechtdoor, langs de begraafplaats (links) via de Rue Francis Bar.

Km 79.0 Kruising: rechts verder via de Rue Francis Bar.

Km 79.2 Verlaat deze straat en neem, links, de voetgangerstunnel onder de spoorweg door.

Km 79.3 Aankomst op de Place du 11-Novembre/avenue Gambetta: rechtdoor, afdalend via de Place au Glui, de Place Saint-Pierre (voormalige kerk), de Rue Camille Barrère, de Place de Gaule (gemeentehuis) en de Grande Rue.

Km 80.0 Aankomst op de Place Sainte-Croix, La Charité-sur-Loire (      diensten): kerk Notre Dame. [8a]



1.2 La Charité-sur-Loire > Bourges: 62,0 km

Km 0.0 La Charité-sur-Loire: kerk Notre Dame [8a]. Neem de Rue du Pont, steek de kade over en ga verder over de stenen brug (N151: *gevaarlijke weg*) over de Loire, over het eiland en door de voorstad, dan via de 2e brug over een zijtak van de Loire.

>>> (*grens van de departementen Nièvre en Cher*).

Km 0.6 Einde van de brug. Steek de kruising over en neem het voetpad er tegenover, parallel aan de N151, links.

Km 2.0 Steek de brug over het kanaal langs de Loire ('Canal Latéral á la Loire') over en ga aan de linkerkant van de N151 verder (*oplevelten!*).

Km 2.2 Kruising met de D45: 200m rechtdoor.

Km 2.4 Verlaat de N151 en neem rechts de Route du Domaine de la Chapelle/Les Thureaux.

Km 2.6 Loop door het gehucht Les Thureaux.

Km 2.8 In een bocht (links een reservoir): neem het weggetje links tussen bomen, richting Domaine de La Chapelle.

Km 3.0 Steek een beekje over.

Km 3.9 Aankomst op een kruising: neem links de D198 (Route de Jarnay) richting l'Etang en de N151.

Km 4.5 L'Etang: vlak voor de N151: neem een weggetje rechts, eerst tussen huizen door en dan door bos, richting Le Champ du Renard. Bij het verlaten van het bos: rechtdoor verder, door velden.

Km 6.4 Le Champ du Renard (asfalt): ga rechtdoor verder.



Km 6.6 Kruising [8b]: rechtdoor, naar La Tuilerie.

Km 7.0 La Tuilerie: rechtdoor.

Km 7.5 Kruising: linksaf richting Sancergues.

Km 8.6 Aankomst op de N 151 (*oplevelten!*): rechtsaf (voetpad links), Saint-Germain-des-Champs in en rechtdoor verder naar Sancergues.

Km 9.4 Brug over de Vauvise: loop Sancergues in via de Grande Rue.

Km 9.6 Sancergues (  diensten): kerk, Place Saint-Jacques. Verder via de N151.

Km 9.9 Kruising met de D72 en de D6: neem de D6 (Avenue de la Libération) naar links, richting Garigny, Nérondes.

Km 10.2 Draai naar rechts naar het college, en laat de Rue des Points links liggen.

Km 10.3 Linksaf de Rue de Tannois in, langs het college.

Km 10.5 Einde van het asfalt: verder via het slingerende onverharde weggetje, door velden.

Km 10.9 Gebouwtje met plat dak: ga verder, licht stijgend.

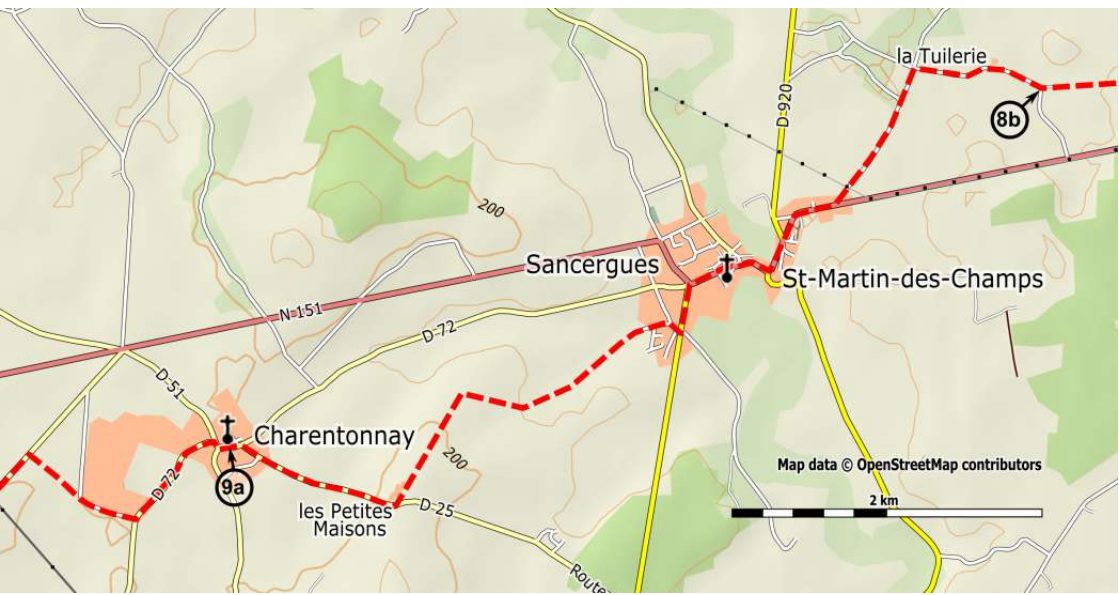
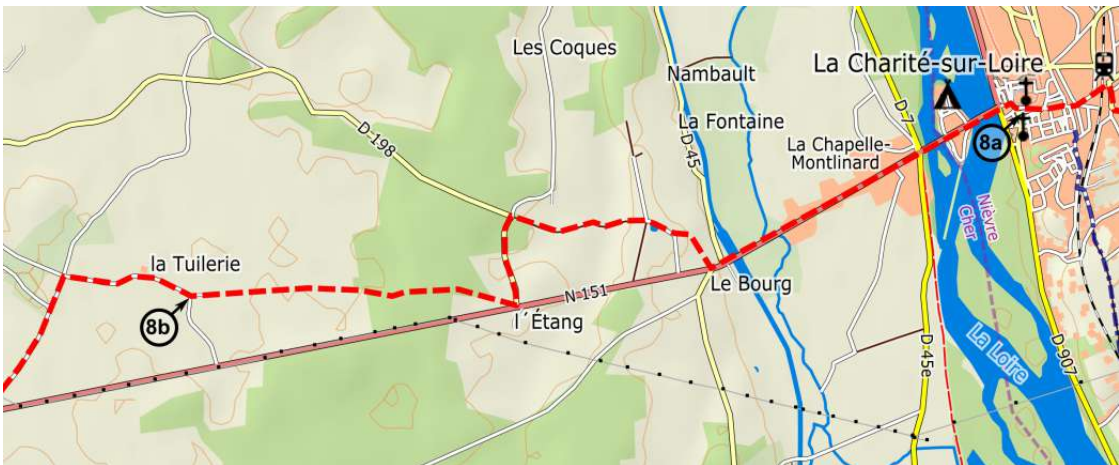
Km 11.2 Vertakking links: schuin rechts verder (richting watertoren).

Km 11.4 Vertakking: volg het weggetje dat naar links draait.

Km 11.8 Les Petites Maisons: loop er links omheen.

Km 12.0 Aankomst op de D25: neem de weg naar rechts tot Charentonnay.

Km 13.2 Charentonnay: kerk [9a]. Verder via de D25.



Traject 1.2

Km 13.2 Charentonnay **[9a]** D25.

Km 13.8 Kruising (wegkruis): neem de D51 naar rechts, voor het gemeentehuis, en dan 20 m verderop: links de D72, richting Couy.

Km 14.7 Kruising: neem het weggetje naar rechts.

Km 15.0 Einde van het asfalt, rechtdoor op onverhard weggetje.

Km 15.5 Aankomst op een asfaltweg: linksaf.

Km 16.8 Pouligny: rechtdoor.

Km 17.5 Laat de Route de la Métairie haute rechts liggen en ga rechtdoor verder. [*na 300m: Bondonnat* (🏰) *links, 800m*].

Km 18.0 Afdaling naar links en oversteek van een beekje.

Km 18.9 Kruising met de D72 E (wegkruis La Croix Ste-Anne): linksaf om naar Couy te gaan [*Mesongarde* (🏰) *rechts, op minder dan 2km*].

Km 20.0 Couy (🏰 🏰 🏰): kerk (Place de la Libération). Rechtsaf de D53 op, richting Baugy/Chaumoux.

Km 20.6 Kruising: neem het asfaltweggetje naar links richting het wegkruis, loop dan via een grasweggetje rechts om een groot huis heen, een haag volgend.

Km 21.4 Le Marigny: aankomst op een weg, rechtsaf.

Km 22.4 Weer op de D53 **[9b]**: oversteken en neem het grasweggetje rechtdoor.

Km 22.7 Kruising van wegen: linksaf, verder stijgend, volg de heuvelrug door velden.

Km 23.9 Kruising rechtdoor. Langs alleenstaand huis (rechts).

Km 24.5 Weer op de D53: schuin rechtsaf.

Km 24.8 Kruising: neem een weggetje naar links, richting l'Etang de Pignoux (*Les Chapelles* (🏰) *rechts, 2km*).

Km 25.0 Boerderij van l'Etang de Pignoux; verlaat het asfalt voor de boerderij en ga rechtdoor via een onverhard weggetje, een hoogspanningslijn volgend. Na 50m: steek een bruggetje over en ga daarna rechtsaf op een kruising van wegen (witte slagboom rechts). Ga rechtdoor verder tussen omheiningen en hagen.

Km 26.6 Het weggetje gaat over in asfalt (huis): ga verder.

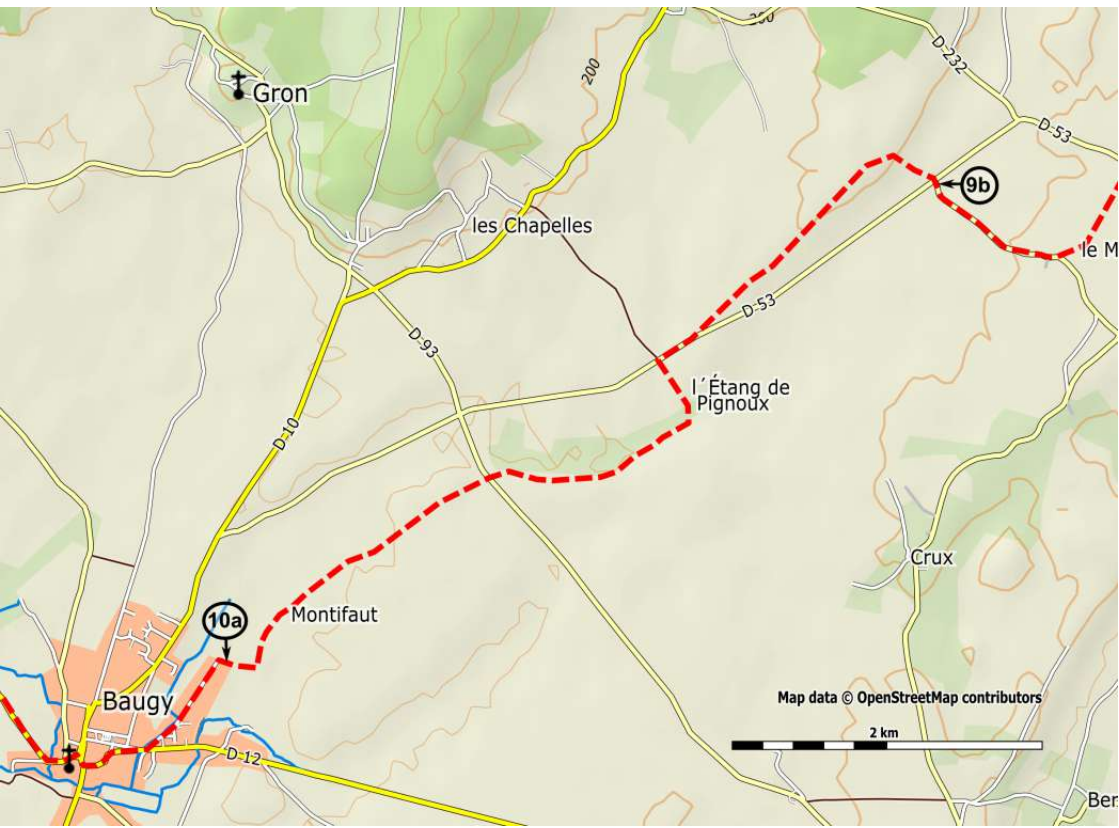
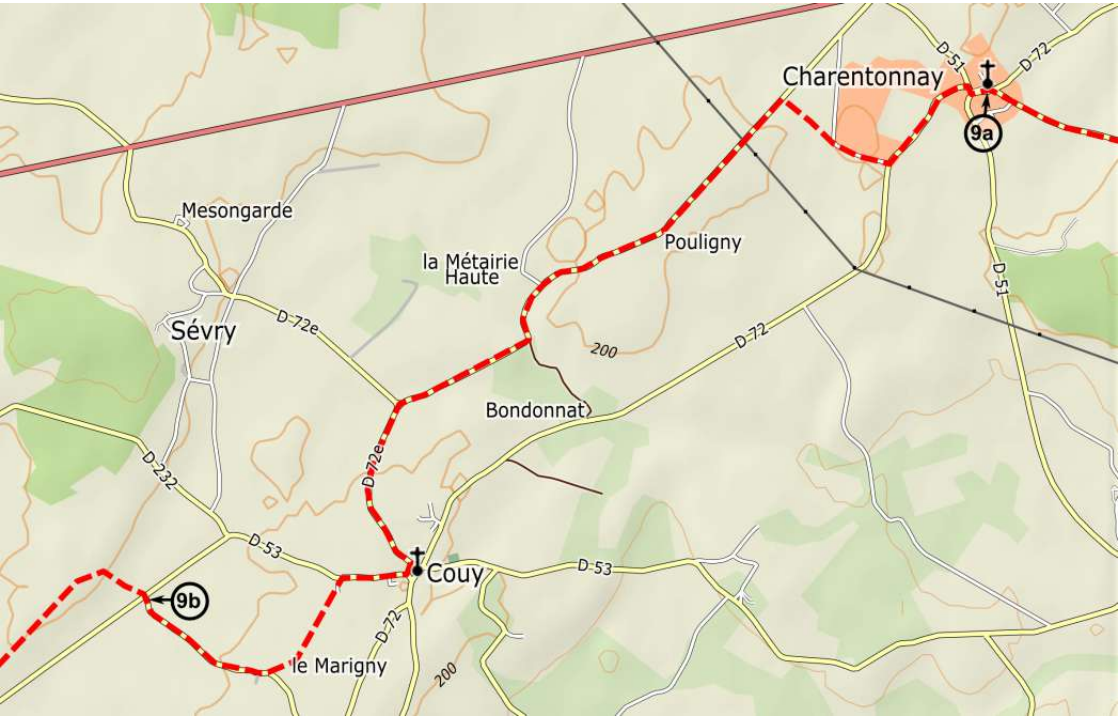
Km 26.7 Kruis de D93 [*Le Grand Azilon* (🏰) *op 700m*] en neem het weggetje rechtdoor.

Km 26.9 Bijenkasten rechts.

Km 27.1 Links, markering «eau» (= water).

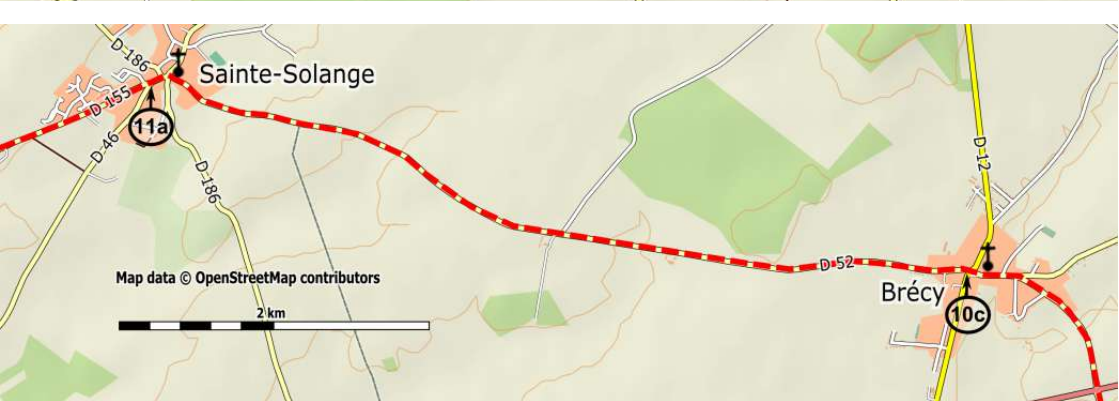
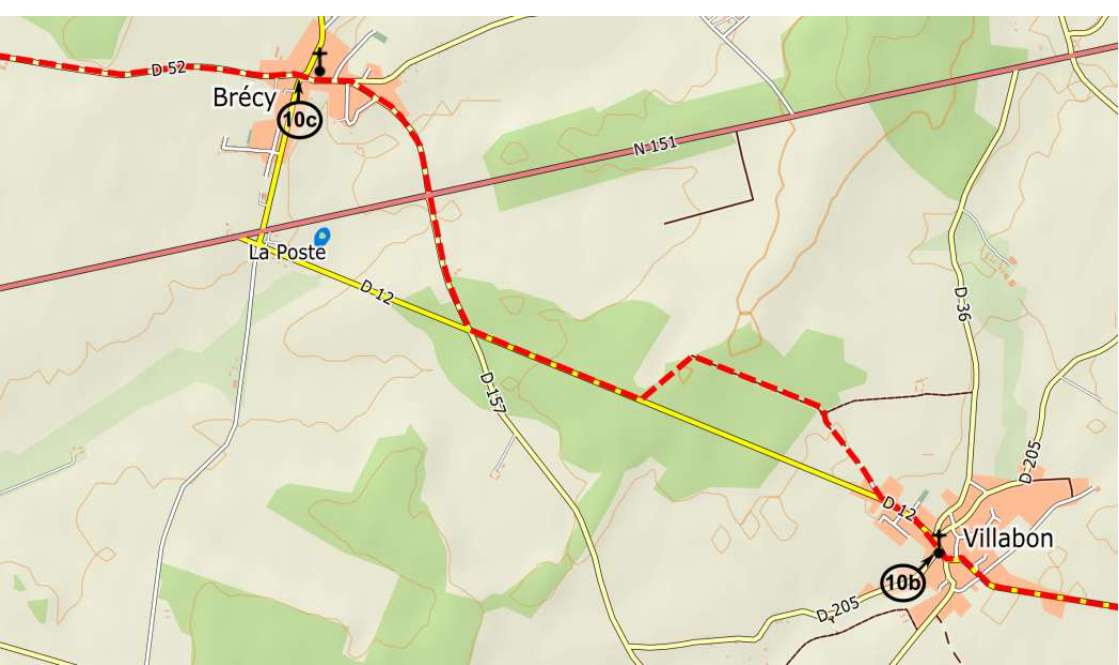
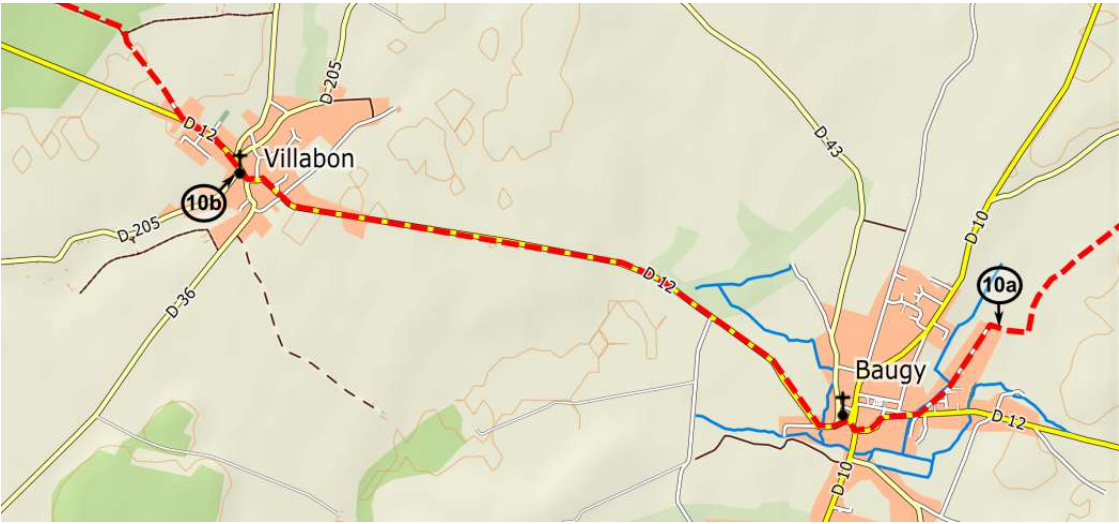
Km 28.1 Boerderij van Montifault-(🏰): laat de grindweg rechts liggen en ga verder via het weggetje er tegenover.

Km 28.9 Aankomst op het asfalt **[10a]** (fabriek links): volg de weg (Chemin de Montifault).



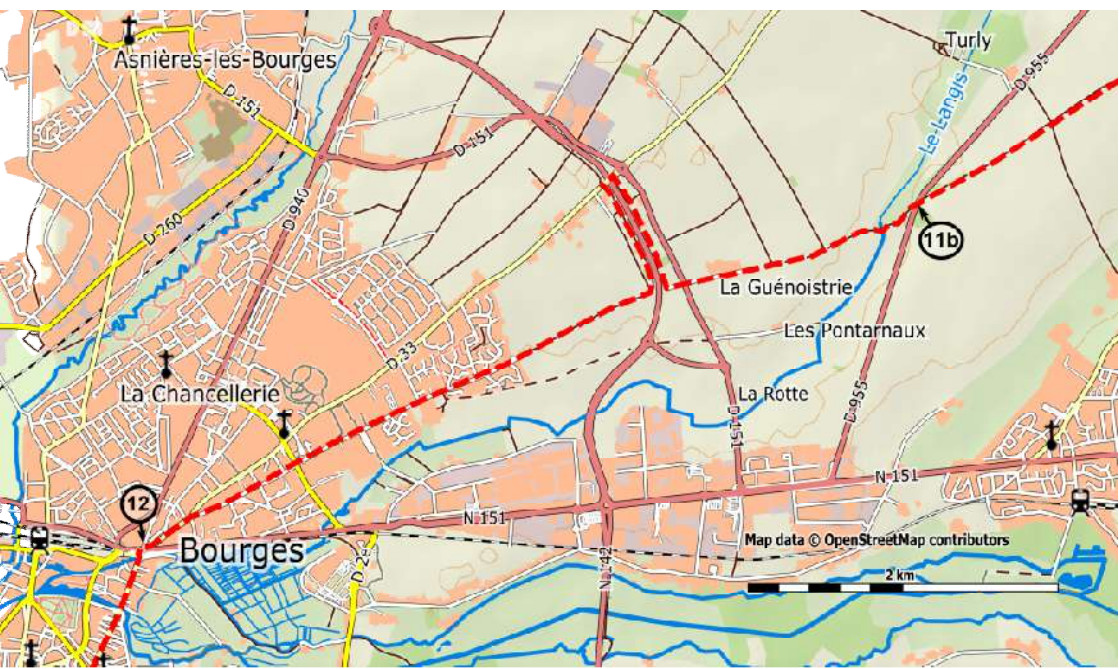
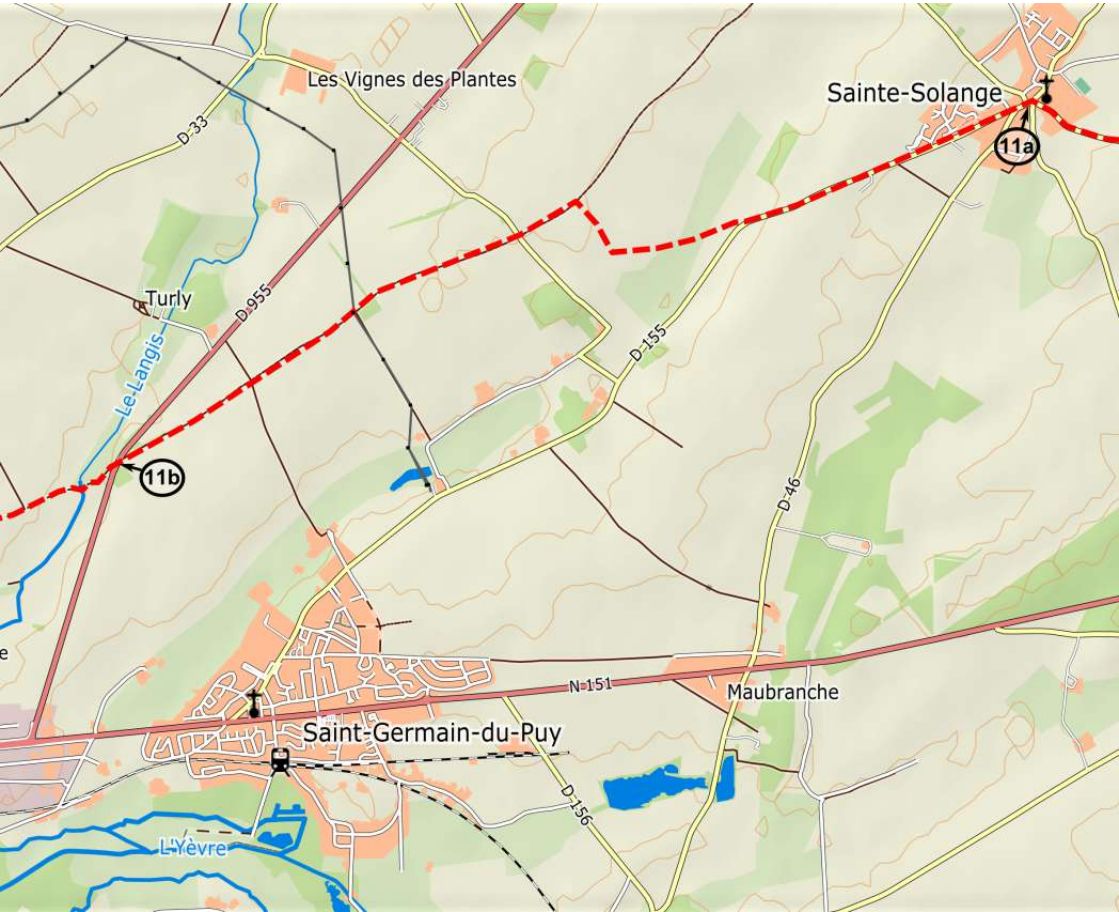
Traject 1.2

- Km 28.9 Asfalt langs fabriek **[10a]**. Volg Chemin de Montifaut.
- Km 29.5 Begraafplaats links: rechtdoor.
- Km 29.7 Eind («Stop»): schuin rechtsaf; D12.
- Km 30.1 Eind bij gemeentehuis («Stop»): rechtsaf D10 (rue 8 mai 1945);
Baugy (  diensten).
- Km 30.2 Linksaf D12 (rue du Gué Joyce).
- Km 30.3 Bij kerk: volg de D12, richting Villabon en Bourges (let op: drukke weg).
- Km 33.9 Bordje Villabon.
- Km 35.0 Villabon(  post): kerk **[10b]**. Vervolg de D12, richting Bourges.
- Km 35.4 Croix Saint-Abdon: verlaat de D12 en neem rechts de Rue de Brécý, die verderop een onverhard weggetje wordt, richting het bos.
- Km 36.1 Vertakking rechts: blijf het weggetje rechtdoor volgen, door het Forêt communale de Villabon.
- Km 37.0 Kruising bij het verlaten van het bos: neem de laan links, naar de weg.
- Km 37.4 Aankomst op de D12: rechtsaf.
- Km 38.6 Kruising met de D157: rechtsaf, richting Brécý.
- Km 39.6 Aankomst op de N151 («Stop»): oversteken en rechtdoor verder, naar Brécý (*let op het verkeer*).
- Km 40.6 Kruising van de D52: links verder, je loopt Brécý in.
- Km 40.8 Brécý (  diensten): kerk.
- Km 40.9 Kruising (rotonde) D12/D52 **[10c]** (Place Saint-Firmin): rechtdoor verder, via de D52 naar Sainte-Solange (Rue saint Solange).
- Km 43.7 Carrefour de la Maison neuve (kruis): rechtdoor.
- Km 46.4 Brug over de Ouatier.
- Km 46.6 Sainte-Solange (winkels, apotheek, post): op minirotonde bij kerk schuin links D 46 (Rue Saint Martin du Crot), richting Moulins-sur-Yères/Vignoux/Les Aix.
- Km 46.7 Op driesprong **[11a]** schuin rechts de D155, richting Saint-Germain-du-Puy (Route de Saint-Germain-du-Puy met brede grasberm).



Traject 1.2

- Km 46.7 D155 **[11a]** richting Saint-Germain-du-Puy.
- Km 47.6 Kruis de voormalige spoorweg: rechtdoor.
- Km 48.6 In een flauwe bocht: verlaat de D155 en neem, schuin rechts na 20m, een grasweggetje, dat afdaalt naar bomen, door velden. *[Voor Saint-Germain-du-Puy (🚗 🚲 🚶 diensten) volg D155; 4,5 km]*
- Km 48.9 Passage du Colin: doorwaadbare plaats of metalen bruggetje.
- Km 49.0 Vertakking links: rechtdoor verder (weinig gebruikte weg).
- Km 49.4 Kruispunt van wegen: neem rechts het grasweggetje, omhoog, door velden, in noordelijke richting.
- Km 49.9 Kruising (bosje): neem het weggetje links, haakse bocht (*oude Romeinse weg*).
- Km 50.4 Kruising: steek de weg over en ga rechtdoor (*links de kathedraal Saint-Etienne aan de horizon*): rechtdoor.
- Km 51.5 Onder een hoogspanningslijn door (laat een weggetje links liggen): rechtdoor.
- Km 52.3 Kruising van wegen: rechtdoor.
- Km 52.9 Het weggetje gaat naar rechts, langs de oude weg, door een klein bos.
- Km 53.2 Aankomst op de D955 **[11b]** (*oplevelten!*). Oversteken en vervolg dan weer het weggetje, naar rechts.
- Km 53.5 Passage van een beekje (houten bruggetje): rechtdoor verder, steeds via de oude Romeinse weg.
- Km 54.0 Uitzicht op Bourges en de kathedraal.
- Km 54.4 Je komt op asfalt (La Guénoisterie) (kennel): rechtdoor.
- Km 54.8 Kruising van de D151 (*oplevelten!*): oversteken en rechtdoor verder via een onverhard weggetje.
- Km 55.0 Neem rechtsaf de parallelweg, die op de D33 uitkomt.
- Km 55.9 Linksaf het viaduct van de D33 over de rondweg nemen. Direct weer linksaf naar de andere parallelweg.
- Km 56.8 Rechtsaf. Je bent terug op de oude Romeinse weg.
- Km 57.7 Je komt weer op asfalt (Rue Turly): bordje 'Voie de Vézelay'. Steeds rechtdoor verder, tot de spoorlijn. Achtereenvolgens: scholen, verkeerslichten, sportcomplex en universiteit, weer verkeerslichten.
- Km 60.1 Stop: neem er tegenover de Avenue Arnaud de Vogüé, afdalend.
- Km 60.4 Grote kruising van de N151 (Route de la Charité) (*rechts: Chemin de Saint-Ladre en de begraafplaats Saint-Lazare: plaats van een voormalig leprozenhuis*). Oversteken en neem de metalen voetbrug over het spoor. **[12]**



Traject 1.2

Km 60.4 Voetbrug over spoor. **[12]**

Km 60.6 Na de brug: *[naar het station en richting Saint-Doulchard voor het klooster van l'Annonciade (†)].* Rechtdoor de Avenue Marx Dormoy, en steek de Yèvre over.

Km 60.9 Brug over de Voiselle: rechtdoor verder via de Rue Edouard Vaillant.

Km 61.3 Place Saint-Bonnet (*links: de kerk Saint-Bonnet, met een reliek van Saint-Jacques*): steek het plein over en de Boulevard de la République, en neem rechtdoor de Rue Jean Girard.

Km 61.4 Place Gordaine (*oude huizen, einde van de Romeinse weg*): oversteken en neem de Rue Coursarlon naar rechts (voetgangersgebied), omhoog (*oude huizen met vakwerk*).

Km 61.6 Links de Rue Porte jaune in, tot de kathedraal.

Km 61.9 Place Etienne Dolet.

Km 62.0 Bourges (†       diensten): kathedraal Saint-Etienne (voorgevel).

1.3 Bourges > Gargilesse: 125,5 km

Km 0.0 Bourges: middenportaal van de kathedraal. Neem de kleine Rue du Guichet.

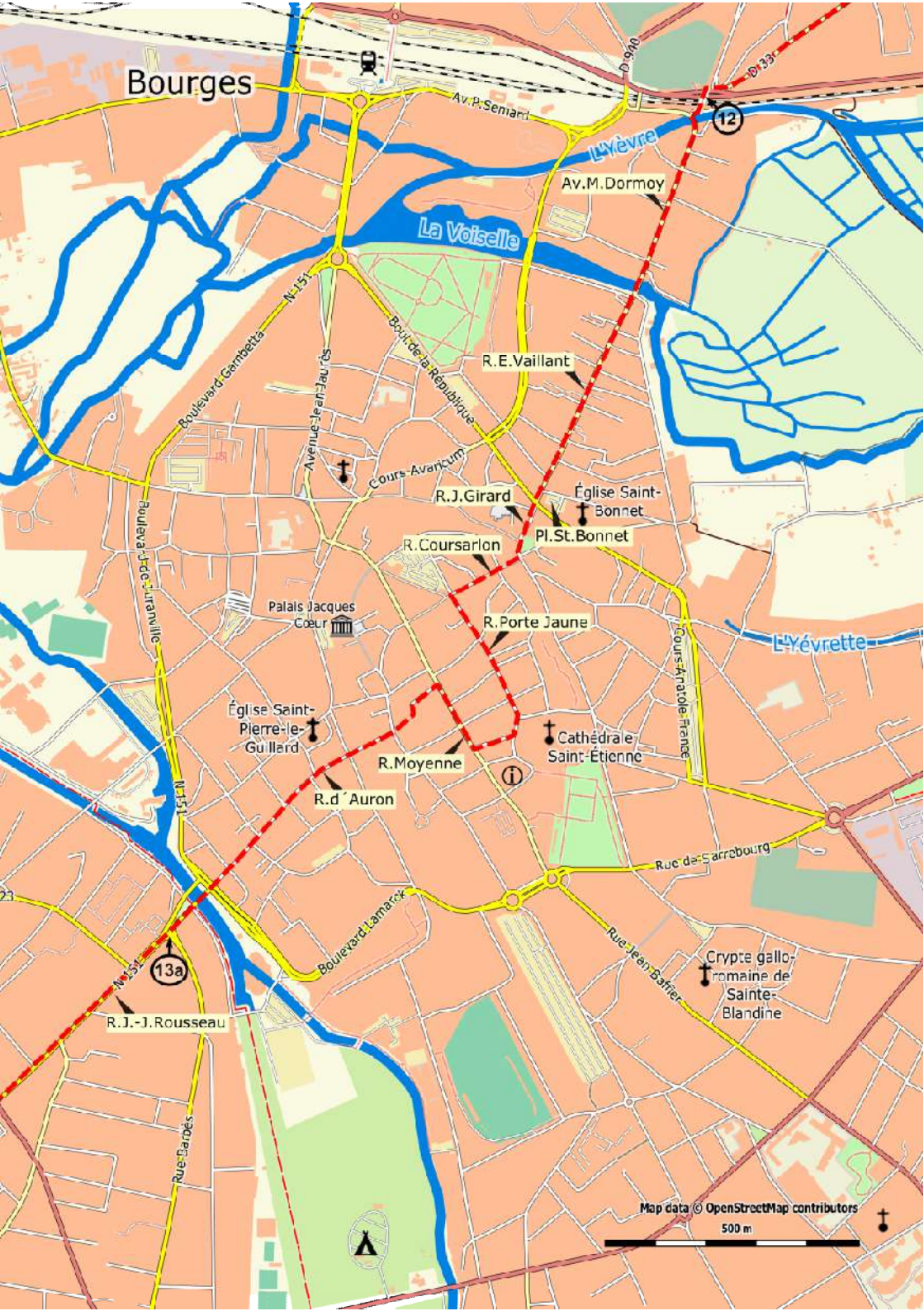
Km 0.1 Neem rechts de Rue Moyenne.

Km 0.3 Tegenover het postkantoor: draai naar links richting de Enclos des Jacobins en de Rue d'Auron. Door de Enclos des Jacobins: overdekte winkelgalerij met achtereenvolgens twee trappen.

Km 0.5 Tegenover de 2e trap: neem de Rue d'Auron, afdalend, steeds rechtdoor (*op de hoek: geboortehuis van Jacques Coeur*) (na 150m, rechts, op de Place Clamecy: de kerk Saint-Pierre-le-Guillard).

Km 0.9 Aankomst op de Boulevard d'Auron: oversteken en neem rechtdoor de brug over de Auron, daarna rechtdoor.

Km 1.1 Rechtdoor verder via de Rue Jean-Jacques Rousseau, richting Châteauroux (N151). **[13a]**



Bourges

La Voiselle









L'Yévrette

R. J.-J. Rousseau

Boulevard Lamarck

Map data © OpenStreetMap contributors
500 m

Traject 1.3

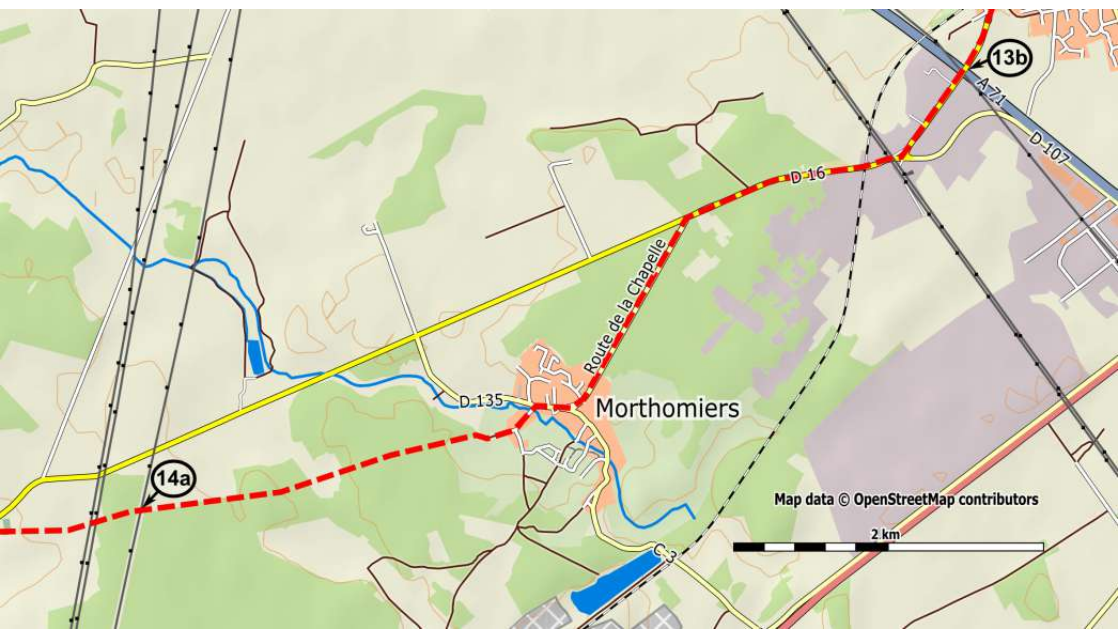
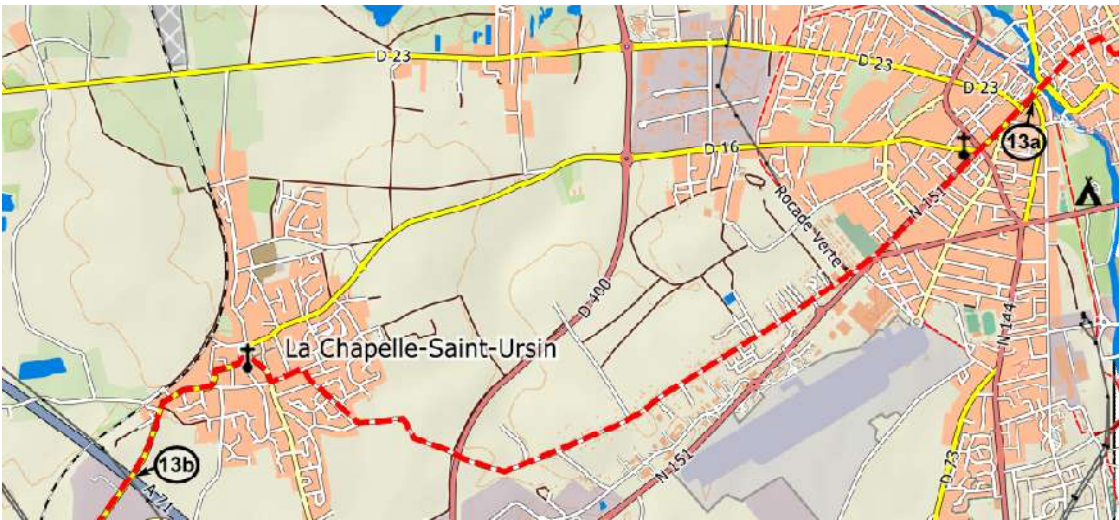
- Km 1.1 Rue Jean-Jacques Rousseau, richting Châteauroux (N151). **[13a]**
- Km 1.6 Kruising van de Boulevard de l'Avenir (*rechts: de kerk Saint-Henri*):
recht door verder, stijgend, via de Avenue Marcel Haegelen.
- Km 2.6 Kruising van de begraafplaats Lautier: neem schuin rechts de
Chemin de Villeneuve, steeds recht door.
- Km 3.1 Kruising («Stop»): recht door verder.
- Km 3.4 (*links Kyriad*  ).
- Km 5.1 Laat het bord «La Chapelle-Saint-Ursin» links en ga recht door
verder via de Chemin de Villeneuve (doodlopend) [*Le Subdray* ( )].
- Km 5.3 Recht door, tegen het eenrichtingsverkeer in, en volg de weg (bordje
'Voie de Vézelay'). Je verlaat Bourges.
- Km 5.8 Brug over de rondweg. Na brug op kruispunt: neem recht door de
grindweg richting de klokkentoren van La Chapelle-Saint-Ursin.
- Km 6.0 Markering van de groene meridiaan.
- Km 6.6 Je komt aan op asfalt («Stop»): rechtsaf de Rue du Picot in, tot het
einde.
- Km 7.2 Eind («Stop»): neem links de Rue des Vignes.
- Km 7.4 Kruising (verkeerslichten): neem rechts de Rue Parmentier en ga
50m verder op schuin links, naar de kerk.
- Km 7.6 La Chapelle-Saint-Ursin (  diensten): kerk. Loop langs de kerk
en neem de D16, richting Morthomiers (Rue de la gare).
- Km 8.5 Je verlaat La Chapelle Saint-Ursin (kruis).
- Km 9.0 Brug: steek de A71 over **[13b]**. Recht door verder, Avenue Louis
Billant, door het industriegebied.
- Km 9.7 Kruising: rechtsaf via de busbaan, blijf de D16 volgen, richting
Morthomiers.
- Km 9.9 Spoorwegovergang: verder, langs de wapenfabrieken Luchaire/
GIAT Industries, laat vervolgens de grindweg Bordes rechts liggen.
- Km 11.2 Kruising: neem linksaf de D135, richting Morthomiers, nog steeds
langs het hek van de fabriek Luchaire, door het bos van La Corne.
- Km 12.3 Je loopt Morthomiers ( ) binnen via de Route de la Chapelle.
- Km 12.6 Ronde: recht door, afdalend.
- Km 12.7 Kruispunt (monument voor de gevallen): verder via de D135
(Route de Villeneuve), richting Le Bourg.
- Km 12.9 Kruising: linksaf de Rue du Bourg in, passeer een bruggetje.
- Km 13.1 Kruising: recht door.
- Km 13.3 Rue du Bourg: recht door verder via de onverharde weg (*in de verte,*
rechts, mooie duiventoren), richting het bos.
- Km 13.7 Je loopt het Bois de la Coudre in, dan onder een hoogspanningslijn
door.
- Km 14.2 Kruising van wegen: recht door verder, verlaat het bos.
- Km 14.3 Kruising van wegen: recht door verder, richting Villeneuve, het bos

weer in.

Km 14.5 Weg van links: steeds rechtdoor.

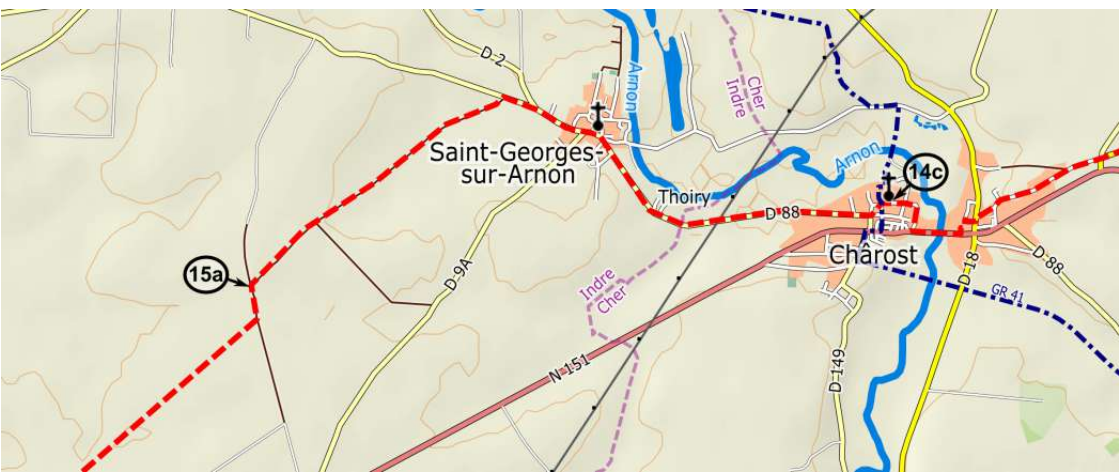
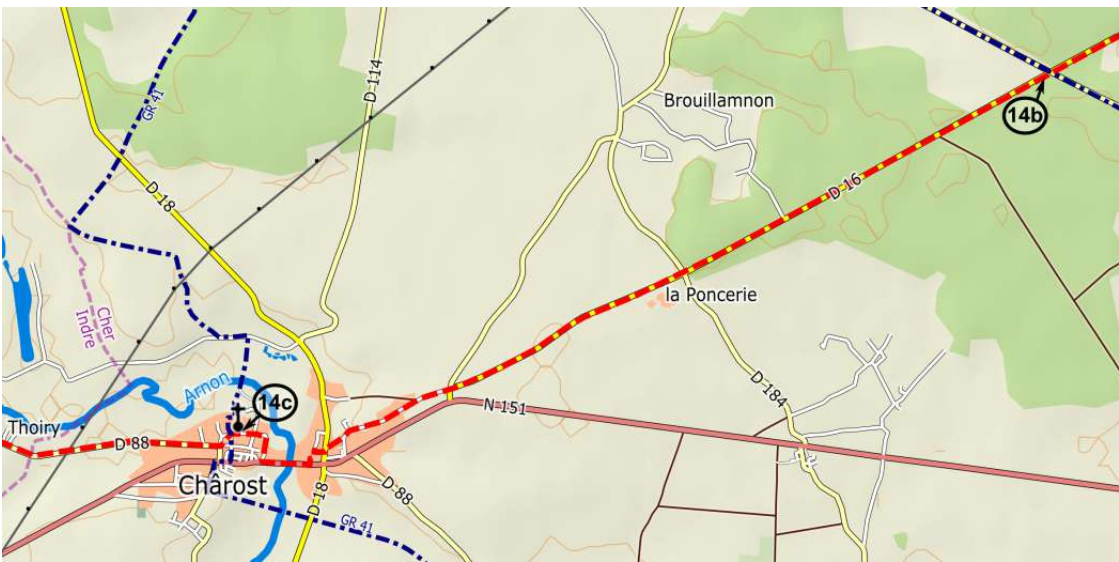
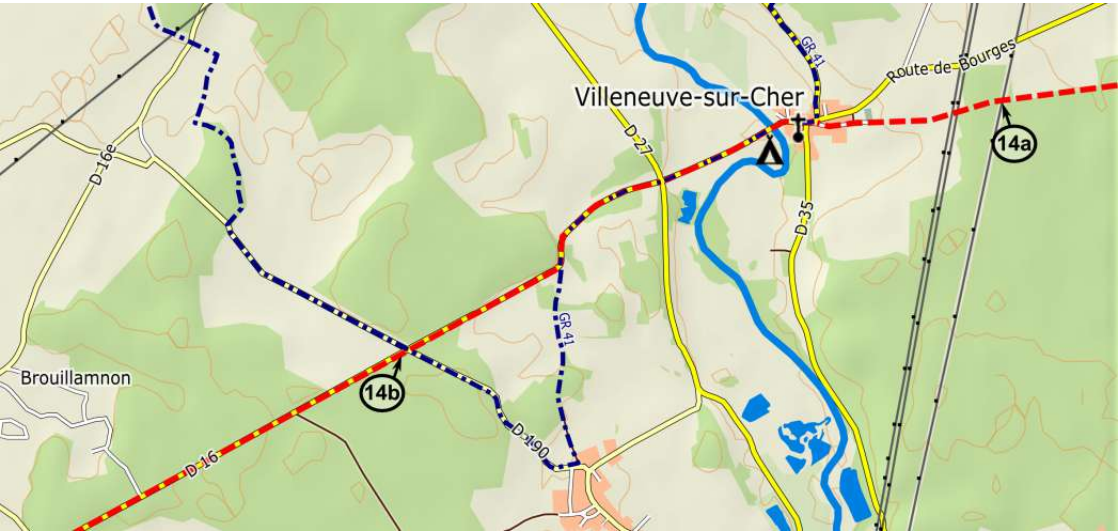
Km 14.7 Weg van links (bordje 'propriété privée'): rechtdoor verder, je verlaat het bos, volg de bosrand.

Km 15.2 Onder twee hoogspanningslijnen door **[14a]** rechtdoor.










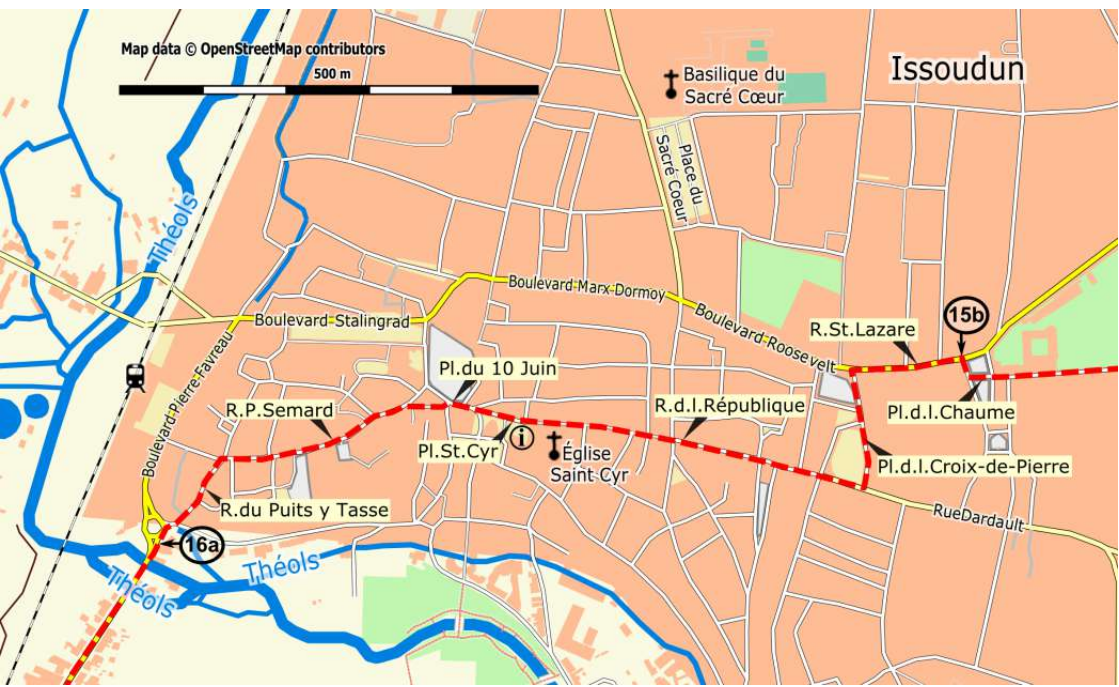
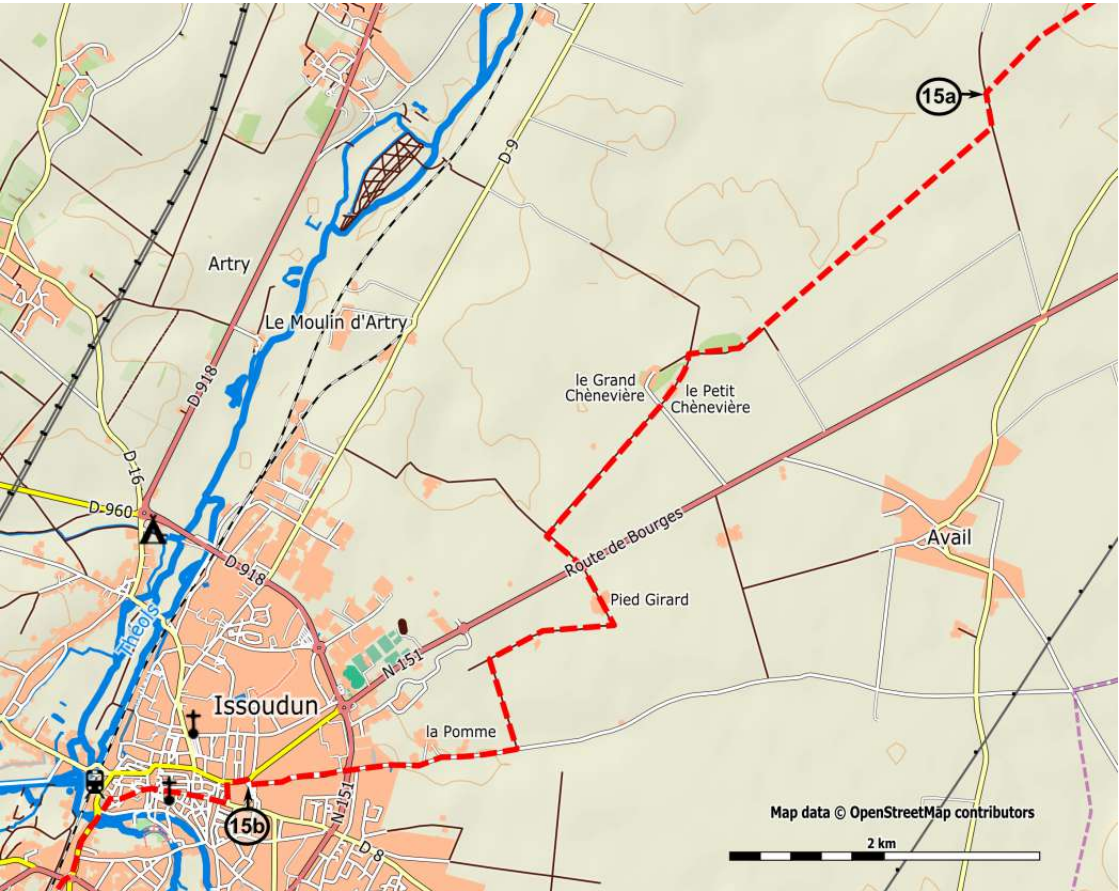
Traject 1.3

- Km 15.2 Onder hoogspanningslijnen door **[14a]**. Rechtdoor verder, door bos, dan velden, richting de klokkentoren van Villeneuve. (*In de verte, rechts, torentje van het Château des Breux*).
- Km 15.8 Begraafplaats: aankomst op de weg. Rechtdoor verder naar de kerk, via de Chemin du Montet.
- Km 16.1 Kruising met de D16 («Stop») Villeneuve-sur-Cher (☞ ▲): kerk (op 50m). Linksaf, dan rechtdoor, richting Charost.
- Km 16.3 Brug over de Cher D16 (*Let op: kan druk zijn*).
- Km 17.2 Kruising met de D27 («Stop»): rechtdoor verder via de D16.
- Km 19.5 Kruising met de D190: rechtdoor verder via de D16. **[14b]**
- Km 21.5 Laat een weggetje rechts liggen.
- Km 22.3 Kruising met de D184: rechtdoor (laat Poncerie links liggen).
- Km 24.1 Kruising met de D16E: verlaat de weg en neem er tegenover de asfaltweg naar het Centre de Secours.
- Km 24.3 Rechtdoor verder, door een nieuw wijkje.
- Km 24.9 Kruising («Stop»): er tegenover verder via de Rue de Castelneau, afdalend.
- Km 25.1 Kruising met de D18: er tegenover verder (Chemin des Grulérons), dan naar links aan het einde van het asfalt, en neem de voetgangerspassage - tussen huizen door - richting de N151.
- Km 25.1 Aankomst op de N151: rechtsaf (*Let op: heel drukke weg*).
- Km 25.5 Verlaat de N151 net voor de 2e (kleinere) brug over de Arnon en neem rechtsaf de Rue du Moulin, (richting 'Maison Nathan') die via een brug iets verderop de beek oversteekt. Weg volgen richting de kerk. De Rue du Moulin wordt, na de bocht naar links, Rue de l'abbé Trouzier.
- Km 26.0 Chârost (☞ ☯ ☚ post): kerk **[14c]**. Vanaf de kerk, steek de Place de la Mairie schuin over en neem de D88 (=Rue Bethune Charost) naar rechts, richting Saint-Georges-sur-Arnon. Passeer een hoogspanningslijn.
- >>> (*grens van de departementen Cher en Indre*).
- Km 27.4 Departementale grenssteen Cher/Indre in Thoiry.
- Km 28.1 Aankomst in Saint-Georges-sur-Arnon via de D88/D2.
- Km 28.3 Saint-Georges-sur-Arnon (kruidenier-bar): kerk.
- Km 28.4 Kruising van de D9a: rechtdoor via de D2.
- Km 28.7 Op de D34 naar links, richting Sainte-Lizaigne/Paudy.
- Km 29.0 In het dal van de weg: verlaat de D34 en neem het onverharde weggetje naar links, tegenover een elektriciteitsmast (kruising van lijnen). *Rechts een rij windmolens*.
- Km 29.6 Begin van nog een rij windmolens, links.
- Km 31.0 Kruising van wegen. Niet linksaf naar het bosje; ga rechtdoor.
- Km 31.2 Op kruising linksaf **[15a]**, over brug over de voormalige spoorlijn.






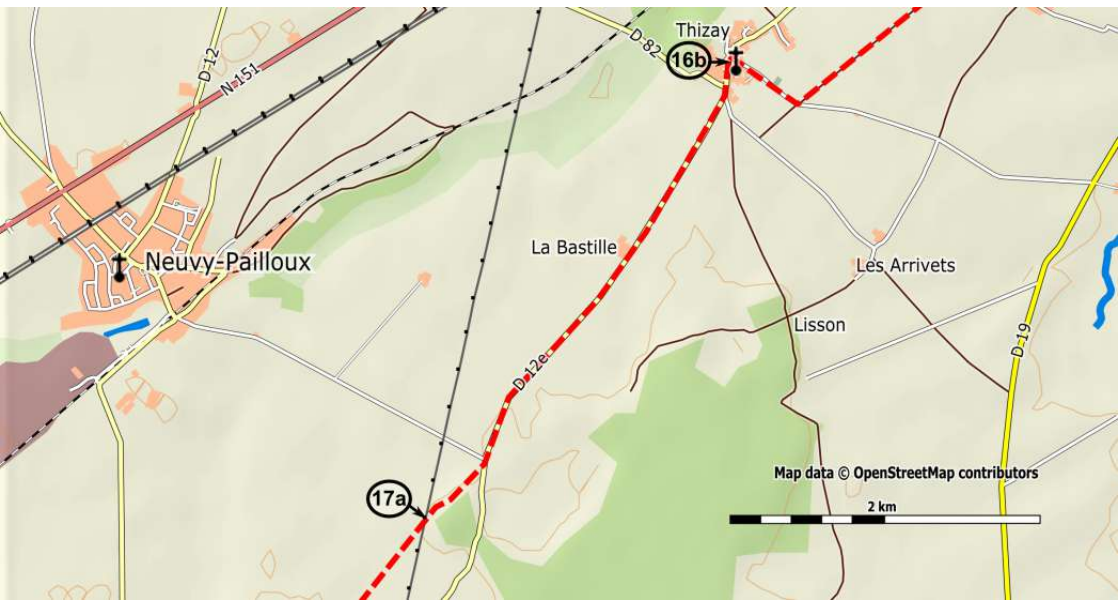
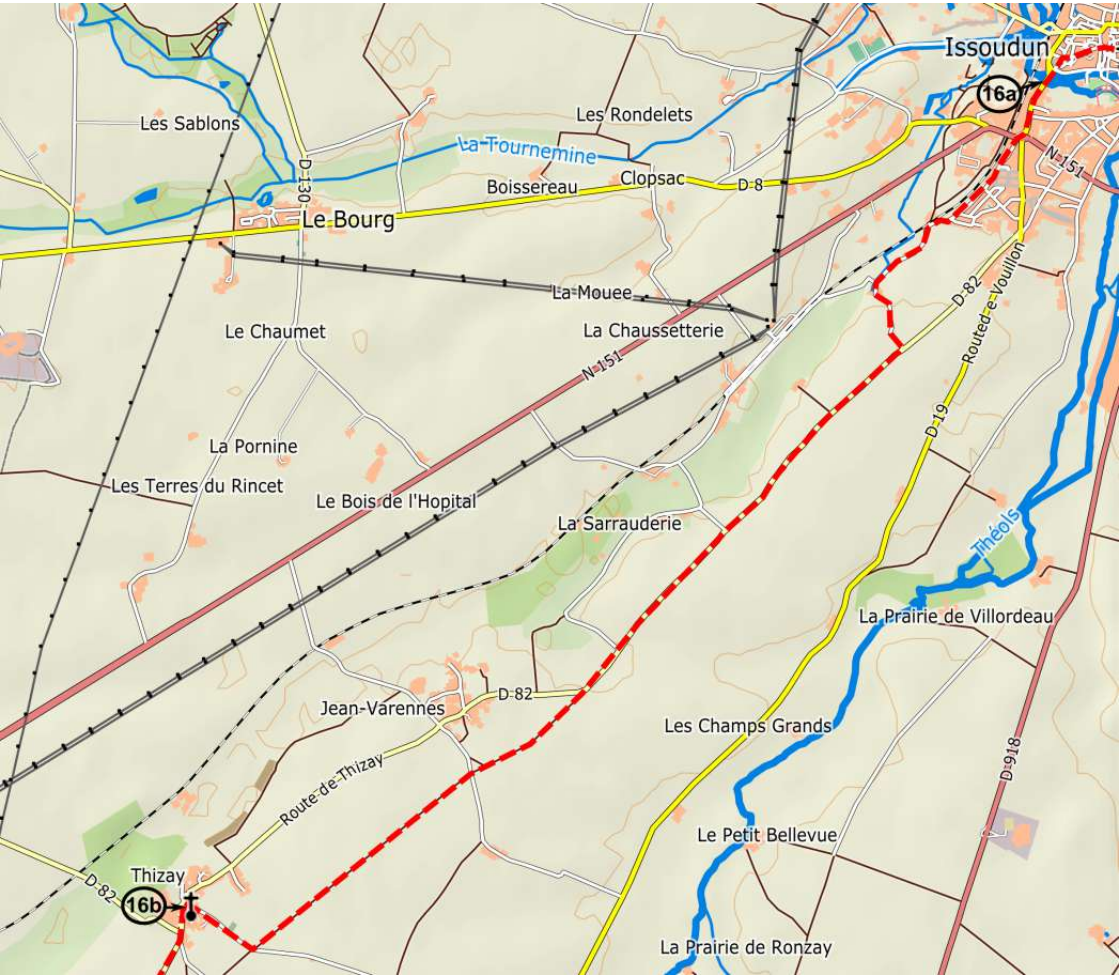
Traject 1.3

- Km 31. 2 Op kruising linksaf **[15a]**, over brug over de voormalige spoorlijn.
- Km 31.4 Kruising: neem rechtsaf het weggetje door velden een ga rechtdoor tot een klein bos, in de verte.
- Km 32.4 Eerste dan tweede, dan derde veldsteen.
- Km 33.1 Aankomst bij het kleine bos en kruising van wegen: rechtdoor verder, langs het bos.
- Km 33.3 Kruising van wegen: linksaf het grasweggetje in, langs het bos, richting huizen. Loop tussen de huizen van Petit Chenevière door. (*Let op de honden*).
- Km 33.8 Kruising met een weggetje: ga rechtdoor verder via het grasweggetje, tussen de velden.
- Km 34.1 Veldsteen, rechts.
- Km 34.9 Kruising van wegen: linksaf, naar de N151.
- Km 35.1 Aankomst op de N151: (*let op: drukke, gevaarlijke weg*). Oversteken en neem er tegenover de Route de Pied-Girard.
- Km 35.4 Einde van het asfalt in Pied-Girard: rechtdoor verder op het grindachtige weggetje, stijgend.
- Km 35.5 Het weggetje draait naar rechts.
- Km 35.9 Vertakking van weggetjes, langs een haag: ga verder langs het rechter weggetje, langs een omheining (wit).
- Km 36.3 Kruising van wegen: linksaf.
- Km 37.0 Aankomst op het weggetje van «La Pomme»: rechtsaf.
- Km 38.1 Rotonde van de rondweg (N151). (*Begin van de markering op de grond, met bronzen schelpen, het logo van de Voie de Vézelay, in 2005 geplaatst door de gemeente Issoudun, tot de rotonde van de Avenue de la Caserne; een initiatief van de Amis et Pèlerins de Saint-Jacques de la Voie de Vézelay*). Neem er tegenover de Rue Georges Brassens, tussen het winkelcentrum en het «centre Pepsi».
- Km 38.5 Rotonde: rechtdoor verder, langs de muur van het verpleeghuis Saint-Bernard.
- Km 38.8 Eind op de Place de la Chaume **[15b]**: rechts en meteen links de Rue Saint-Lazare.
- Km 38.9 Op de Place de la Croix-de-Pierre (of Place de la Libération): linksaf, en dan aan het eind van het plein rechts, de Rue de la République.
- Km 39.1 Issoudun (       diensten): Kapittelkerk Saint-Cyr en Sainte-Juliette. Steek de Place Saint-Cyr over, de Place du 10 juni, onder het belfort door, steek de Place de la Poste over en neem de Rue Pierre Semard, afdalend. Splitsing Rue du Puits-y-Tasse schuin links en blijf afdalen. Op rotonde (toren en poort van Saint-Jacques): rechtdoor de Rue des Deux Ponts.
- Km 39.4 Bruggen over de Théols oversteken. **[16a]**



Traject 1.3

- Km 39.4 Bruggen over de Théols oversteken **[16a]** en rechtdoor, Rue des Alouettes (N151).
- Km 39.8 Op de rotonde rechtsaf de N151 en dan meteen linksaf de Rue de Chantejot nemen (tegen het eenrichtingsverkeer in). Volg deze weg (verderop heet hij Chemin de Jean Varenne) door een wijkje dan langs de spoorlijn.
- Km 41.4 Laat een privé weggetje (brug) rechts liggen en volg de weg, die naar links draait.
- Km 41.9 Aan het eind op de D82: rechtsaf.
- Km 43.6 De weg rechts naar la Sarrauderie negeren, blijf de D82 volgen.
- Km 45.0 In bocht naar rechts: neem een aarden weggetje rechtdoor.
- Km 45.9 Kruising van paden: rechtdoor.
- Km 46.0 Kruising met een asfaltweggetje: rechtdoor.
- Km 47.9 Kruising met een asfaltweggetje: rechtsaf.
- Km 48.1 Begraafplaats rechts: je loopt Thizay binnen via de Rue de la Villette.
- Km 48.4 Thizay: kerk (Place de l'église). Kruising met de D82 **[16b]**: linksaf (Rue de la Forêt).
- Km 48.6 Kruising met de D12E: rechtdoor via de D12E richting Sainte-Fauste, laat de weg naar Lisson/Les Arrivets links liggen.
- Km 49.9 Laat La Bastille rechts liggen en blijf op de D12E. (*Rechts, in het veld: het kruis van Sainte-Fauste*).
- Km 51.6 Golf des Sarrays (links), voormalig klooster.
- Km 51.7 Bij weg naar rechts richting Neuvy-Pailloux (2 km vanaf de route   ||  diensten): rechtdoor en na 15m schuin rechtsaf een grasweggetje tussen hagen.
- Km 52.2 Kruis (herplaatst in 1887) en onder een hoogspanningslijn door. **[17a]**



Traject 1.3

Km 52.2 Onder een hoogspanningslijn door. [17a]

Km 52.9 Kruising van wegen: rechtdoor verder via het slingerende weggetje.

Km 53.1 Na 60m: weggetje naar links (langs dat weggetje, na 10m, een klein Mariabeeld op een dikke eik).

Km 53.6 Boerderij La Tripterie (☸): laat de gebouwen rechts liggen, je komt dan bij een weggetje naar links, volg dat, rechtdoor (kruis).

Km 54.0 Kruising met de D12: rechtsaf, Sainte-Fauste: kerk. Verlaat Sainte-Fauste, neem links de D12.

Km 54.4 Brug over het beekje Sainte-Fauste.

Km 54.6 Voor de kruising: naar links, stijgend, neem daarna het weggetje naar links richting La Bidauderie.

Km 55.5 Boerderij La Bidauderie: rechtdoor, einde van het asfalt.

Km 55.8 Brug, daarna een kruising van wegen: rechtsaf, draai daarna naar links, stijgend. Volg vervolgens de bosrand, rechtdoor.

Km 56.7 Vertakking van wegen midden tussen velden: rechtsaf richting een huis met een rood dak, in de verte.

Km 57.1 Laat een weggetje rechts liggen, dan een weggetje links, en ga rechtdoor.

Km 57.4 Kruising van wegen: rechtsaf, midden tussen velden.

Km 57.8 Aankomst op een grote grindweg: rechtsaf, langs het grote bos van Diors.

Km 58.5 Aankomst op een weg: laat de boerderij l'Age links liggen en ga rechtdoor, de weg volgende.

Km 58.7 Bocht links volgen, na 200m bij groepje bomen [17b].

Km 60.1 Kasteel van Diors. Kruising met de D925 (*kapel N-D des Ailes*) (*Let op: druk verkeer, maar brede berm*). Rechtsaf, steek de D925 over.

Km 60.3 Volg de nieuwe grindweg aan de linkerkant, achter een houten glijbaan.

Km 60.6 Aankomst op de Place du Chêne (rand van een wijkje). Neem de weg er tegenover (Rue des Aubiers).

Km 61.0 Aan het einde van de Rue des Aubiers: aankomst bij de Rue des Châtaigniers. Linksaf.

Km 61.6 School en gemeentehuis: rechtsaf, de Rue des Ecoles in.

Km 61.8 Kruising met de D105 («Stop»): verder via de Rue des Ecoles, er tegenover.

Km 61.9 Verlaat de weg die naar rechts draait en neem de nieuwe weg naar links (toekomstig wijkje) die overgaat in een onverharde weg.

Km 62.2 Bij de splitsing meteen daarna, te midden van velden: neem het weggetje rechts.

Km 63.2 Kruising van Les Loges de Montvriil: volg de grindweg naar de D925 (er tegenover: een privé weg).

Km 63.4 Terug op de D925: linksaf.

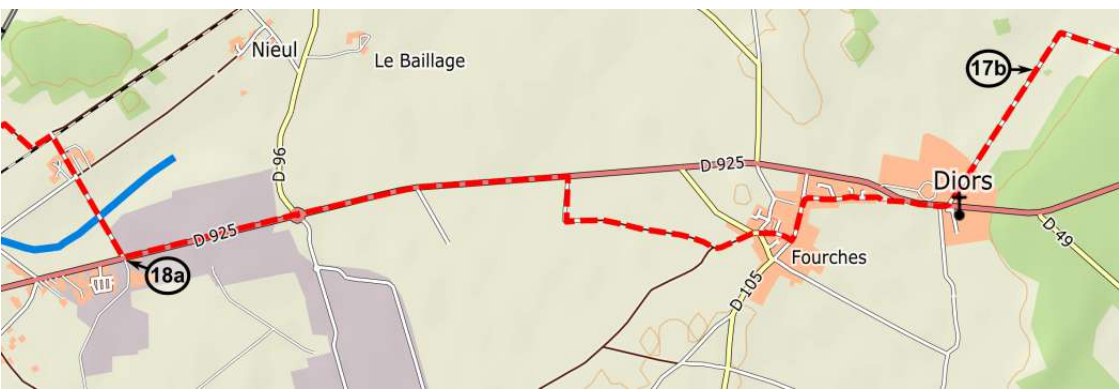
Km 64.4 Laat de Route de Montvril links liggen en ga rechtdoor verder.

Km 64.7 Passage over de spoorlijn.


Km 65.2 Rotonde: vervolg rechtdoor de D925.

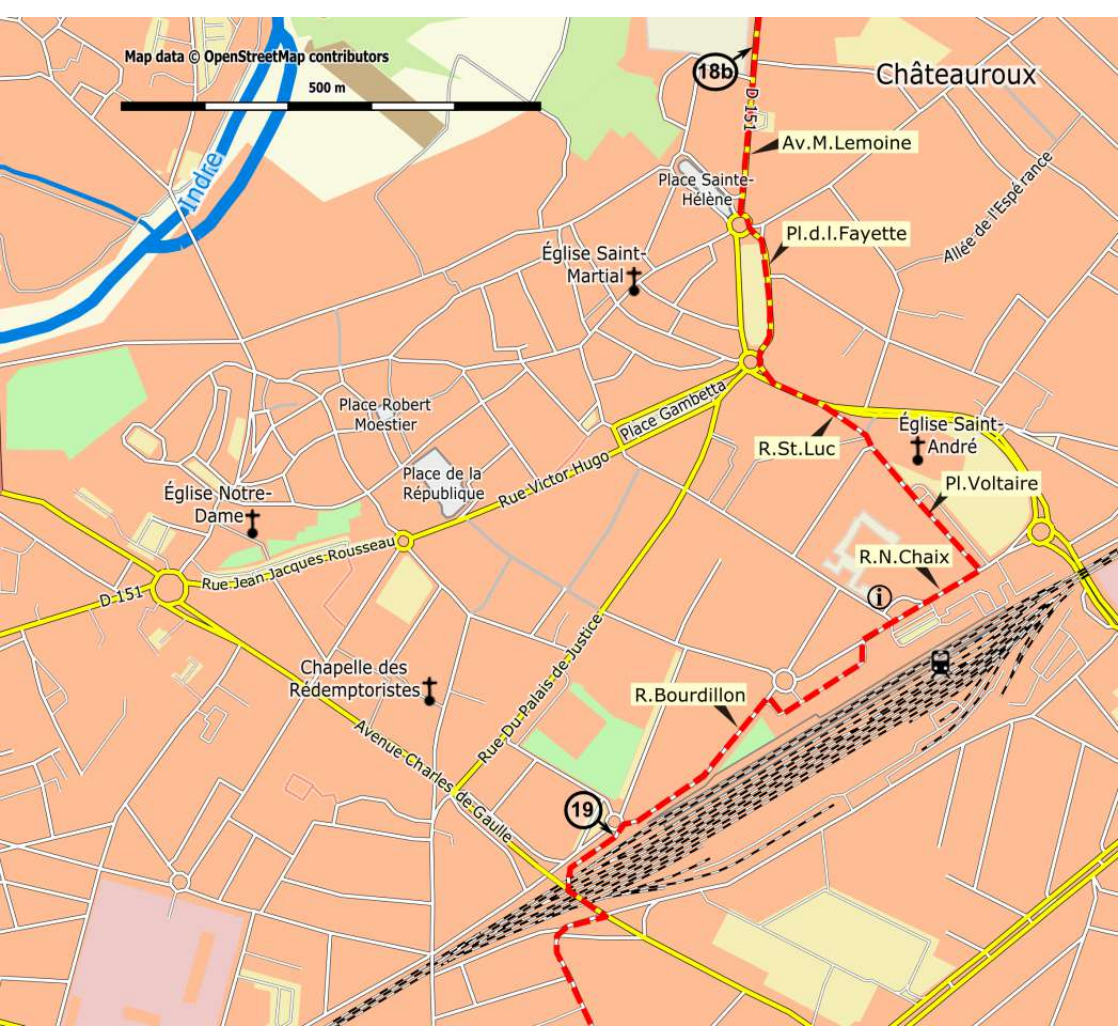
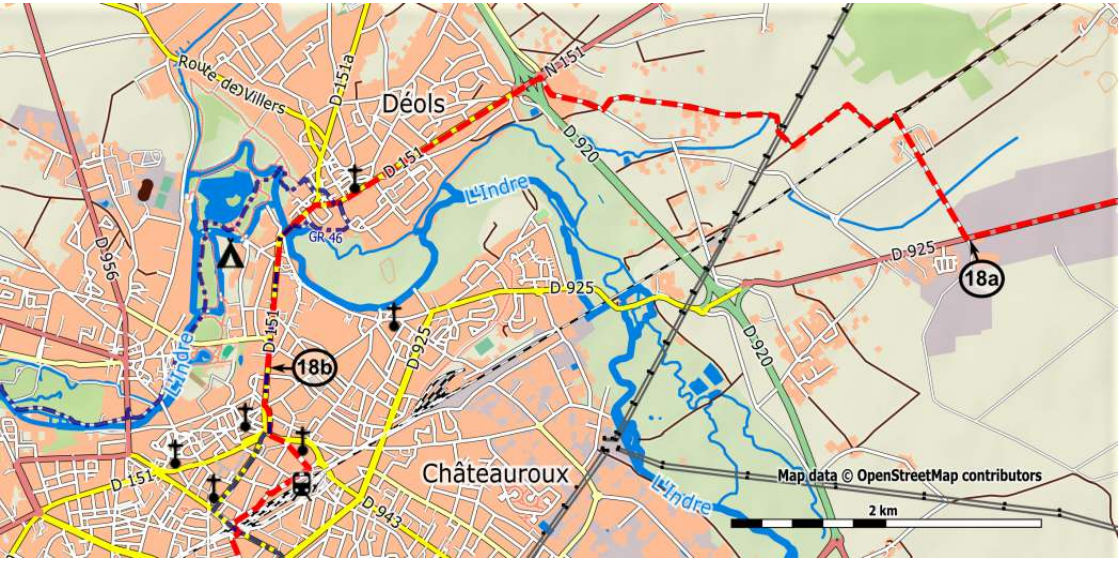
Km 65.4 La Martinerie: de weg gaat door het voormalige kamp van het 517e bevoorradingsregiment (brede berm met grind).

Km 66.4 Einde van het voormalige militaire kamp **[18a]**. Verlaat de D925 bij de nieuwe rotonde en neem een weggetje rechts, langs de nieuwe omheining van het voormalige kamp.



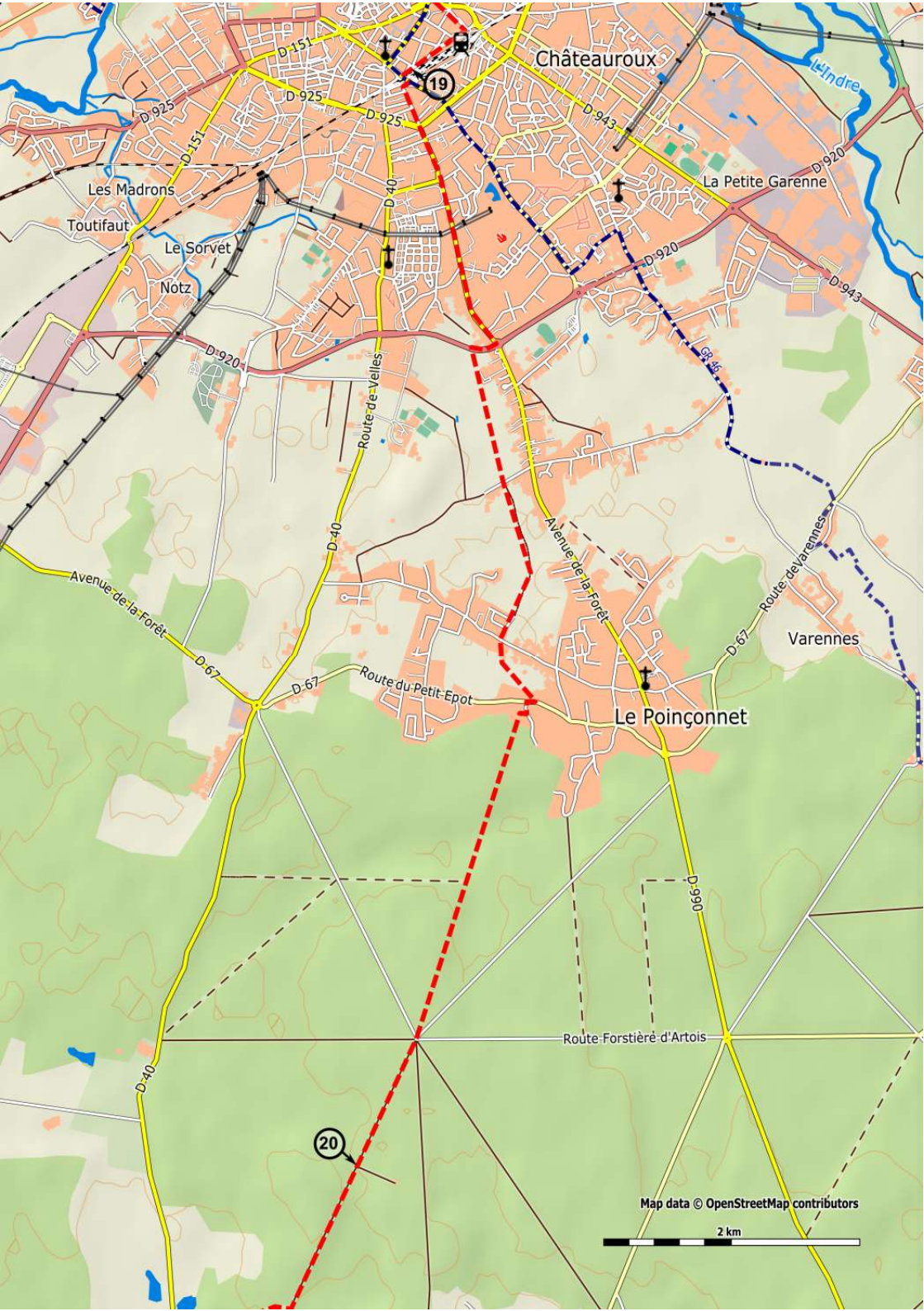
Traject 1.3

- Km 66.4 Weggetje langs de omheining van het voormalige kamp **[18a]**.
- Km 66.6 Einde van het voormalige kamp: verder over de dijk van een vijver.
- Km 66.9 Kruising van Beaumont: neem de grindweg er tegenover.
- Km 67.1 Spoorwegovergang (*let op: lijn Parijs-Toulouse*). Neem over het spoor het grasweggetje naar links, langs het spoor.
- Km 67.2 Na 100m rechts, door velden.
- Km 67.3 Vertakking: linksaf, haakse bocht, midden tussen velden.
- Km 67.8 Montbourny: passeer de huizen. Na het laatste gebouw: rechtsaf het weggetje door velden, laat de weg er tegenover liggen.
- Km 67.9 Bocht (brug rechts): blijf het weggetje volgen (onder een hoogspanningslijn door).
- Km 68.1 Bois Robert: rechtdoor over het asfalt (Chemin de Bois Robert) (*In de verte, de klokkentoren van de abdij van Déols*).
- Km 68.8 Kruising: rechtsaf (Rue de Beaumont).
- Km 69.3 Rotonde van de N151 (passage over de N20): linksaf richting de brug en ga rechtdoor, richting Châteauroux/Déols centre. Passeer de 2e rotonde en ga er tegenover verder, richting Châteauroux/Déols centre (Route d'Issoudun).
- Km 69.6 Bordje Déols, halteplaats op de pelgrimsweg. (*In de verte, klokkentoren van de abdij van Déols*).
- Km 70.8 Kruising (verkeerslichten): rechtsaf de Rue Gambetta in, dan links de Rue Lamartine, naar de kerk. (*Begin van de markering op de grond, met bronzen schelpen, logo van de 'Voie de Vézelay'*).
- Km 71.0 Déols (   diensten): kerk Saint-Etienne (halteplaats Saint-Jacques de Compostelle).
- Km 71.4 Ruines van de abdij Notre-Dame de Déols. Verlaat de abdij via de Avenue du Général de Gaulle, naar Châteauroux.
- Km 71.8 Brug van de Indre: je loopt Châteauroux binnen (camping). Ook hier de markering op de grond, met bronzen schelpen, logo van de 'Voie de Vézelay'. Steeds rechtdoor via de Avenue de Paris (D51) of Avenue Marcel Lemoine.
- Km 72.7 Lyceum Jean Giraudoux (rechts) **[18b]**.
- Km 73.0 Place de la Fayette: eind van plein links de Rue Saint-Luc.
- Km 73.4 Chateauroux (     diensten): kerk Saint-André (Place Voltaire). Neem rechts van de kerk de Place Voltaire en aan het eind rechts de Rue Napoléon Chaix.
- Km 73.7 Station SNCF: loop langs het station, dan langs het busstation (HR) en ga rechtdoor via de Rue Bourdillon (HR).
- Km 73.9 Langs Rotonde Willy Brandt rechtdoor, Rue Bourdillon.
- Km 74.2 Op rotonde schuin links omhoog **[19]**.



Traject 1.3

- Km 74.2 Op rotonde langs het spoor omhoog [19]. Daarna linksaf de brug Cantrelle over (Avenue Charles de Gaulle).
- Km 74.3 Voor het einde van de brug: rechtsaf (gebruik de zebra) de Rue Pierre Gaultier omlaag. Na 50m linksaf de Avenue de Verdun in (tegen het eenrichtingsverkeer in), daarna steeds rechtdoor.
- Km 74.6 Kruising van boulevards (verkeerslichten): steeds rechtdoor via de Avenue de Verdun.
- Km 76.4 Kruising Avenue de Verdun/rondweg zuid-D920/Avenue Jean Patureau-Francoeur/D990. Onder de rondweg door via het voetgangerstunneltje links van de Avenue de Verdun (*fresco's op de muren en bronzen schelpen op de grond*). Na tunnel rechtsaf en steek de Avenue Jean Patureau-Francoeur over. Dan rechtdoor, langs de linker berm van de D920.
- Km 76.6 Verlaat de rondweg en neem het grasweggetje naar links, langs greppels en hagen (CR15 van Châteauroux naar Corbilly).
- Km 77.0 Laat een weggetje links liggen en ga rechtdoor.
- Km 77.6 Steek een weg over (Allée de la croix des Barres): ga rechtdoor verder via een weggetje tussen huizen en vervolgens velden (CR20 van La Rue naar Châteauroux).
- Km 78.1 Makkelijke overgang van een sloot.
- Km 78.3 Vertakking (op de hoek van een omheining): rechtsaf naar het wijkje van Grand Epot.
- Km 78.6 Aankomst op het asfalt op de hoek van het wijkje: rechtdoor (Allée des vignes).
- Km 78.8 Kruising van de Route du Grand Epot: rechtdoor via de Allée des Chintes. Na 150m gaat het asfalt over in een grasweg: rechtdoor.
- Km 79.3 Terug op het asfalt: verder tussen huizen.
- Km 79.4 Kruising van de D67 [*Le Poinçonnet* (🚶 🚲) 1 km] (Route du petit Epot) («Stop»): rechtsaf, en na 70m linksaf (Allée de la barrière d'Arnault).
- Km 79.7 Laat een huis van de ONF rechts liggen.
- Km 79.8 Verlaat de straat en neem de grasweg naar rechts (slagboom).
- Km 79.8 Ter hoogte van het huis van de ONF: neem links de grote Allée de l'Épot en volg die steeds rechtdoor. (*Let op! Omwille van milieubescherming is er geen markering in het bos van Châteauroux*).
- Km 81.2 Kruispunt Allée Bertrand/Allée du Renard: rechtdoor.
- Km 82.5 Ronde van de Druides [20]: neem de Route Forestière de Beauregard rechtdoor, richting Notre-Dame du Chêne.
- Km 83.6 Rechtdoor [20]. (*Links weggetje naar kapel Notre Dame du Chêne, 300m*).



Châteauroux

19

La Petite Garenne

Varennes

Le Poinçonnet

20

Map data © OpenStreetMap contributors

2 km

Traject 1.3

Km 83.6 Rechtdoor [20].

Km 83.9 'Carrefour du pèlerin' (= kruising van de pelgrim): rechtdoor. Bord links 'Beauregard'.

Km 84.9 Ronde du Pin: rechtsaf de bosweg 'Chemin noir' in (grindweg).

Km 86.0 Op de D40 (vijver rechts): linksaf (Let op het verkeer).

Km 87.6 Kasteel van Beauregard: vervolg de D40 en passeer de brug over de Bouzanne.

Km 87.8 Op de D14 linksaf richting Arthon en Ardentes.

Km 88.2 Rechtsaf de onverharde weg Grand Pont.

Km 88.3 Passeer een boerenloods en volg het weggetje rechtdoor. *In de verte rechts, een watertoren.*

Km 88.9 Laat de grindweg naar de watertoren rechts liggen en ga rechtdoor over het onverharde weggetje, tussen velden.

Km 89.1 Neem het volgende weggetje rechts.

Km 89.5 Passeer het metalen hek en vervolg het weggetje rechtdoor, door velden.

Km 89.9 Dikke haag links: rechtdoor.

Km 90.0 Kruising van wegen: rechtdoor.

Km 90.5 Langs een hekwerk, vervolg het weggetje rechts voorlangs het meertje.

Km 90.7 Aankomst op het asfalt, sportveld links. Rechts een gebouw van de gemeente.

Km 91.1 Je loopt Velles binnen. Op de D40 linksaf naar de kerk.

Km 91.2 Velles (      café-kruidenier biedt eenvoudige maaltijden aan), kerk (Place de Verdun). Vervolg de D40.

Km 92.7 Loop Vauzelles door.

Km 93.0 Kruising: verlaat de D40 en neem links de C6, richting Les Bouesses/Les Loges.

Km 93.7 Etang (= vijver) de Madagascar (links).

Km 94.1 Les Sapins (= sparren) links: 20m daarvoor, neem het onverharde weggetje naar rechts.

Km 94.4 Boerderij Bellevue (rechts): ga verder op de asfaltweg er tegenover.

Km 94.5 Kruising: neem rechts de «Chaussée de César».

Km 95.0 Les Gabettes (links): vijver aan de rechterhand.

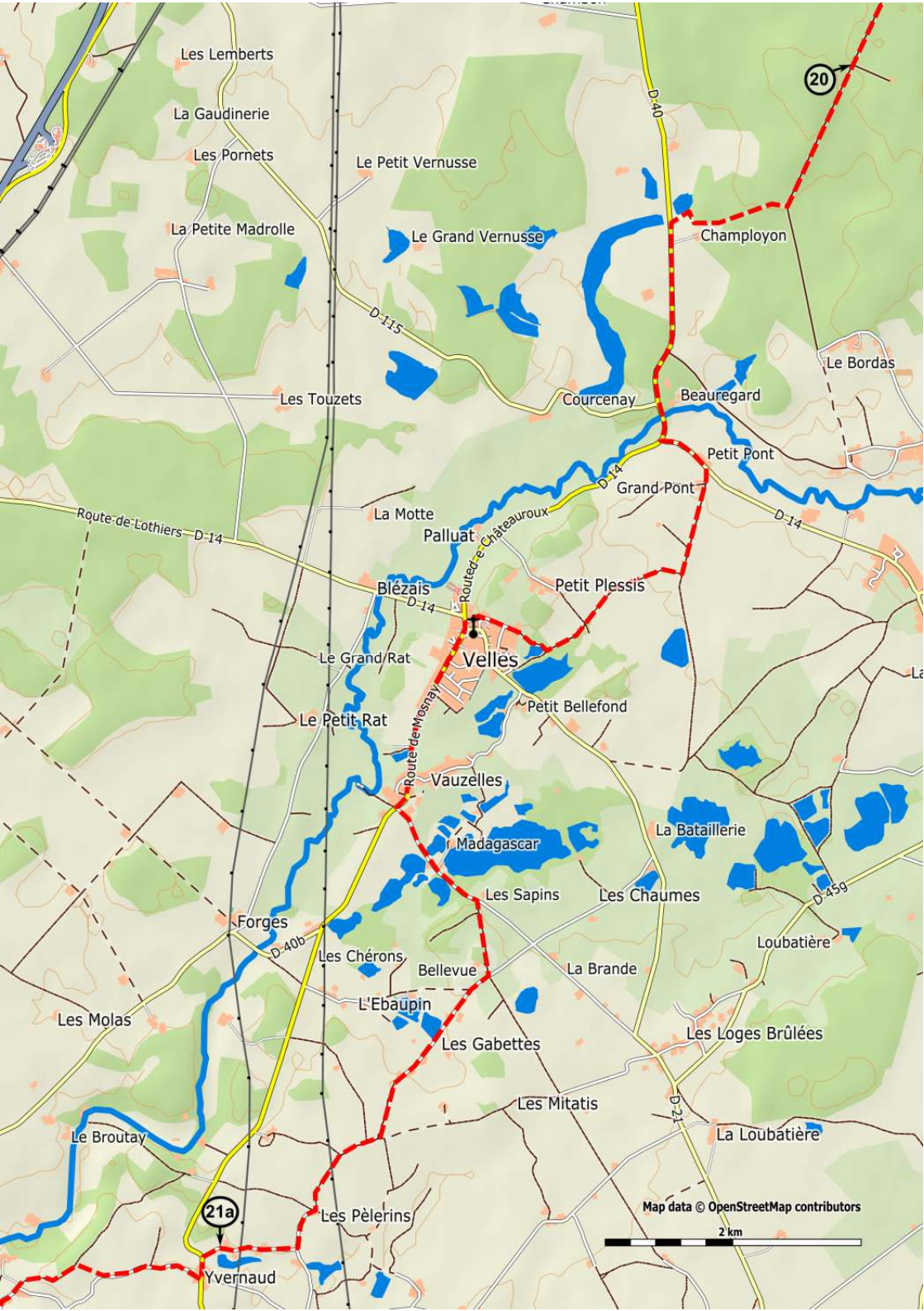
Km 95.7 Einde van het asfalt: verder over de grindweg.

Km 96.1 Kruising: rechtsaf. Laat een weggetje rechts liggen en loop onder een hoogspanningslijn door.

Km 96.7 'Carrefour des pèlerins': neem het weggetje naar rechts.

Km 96.9 Kruising (foutief bordje: 'carrefour des pèlerins'): neem het weggetje rechts. Vijvers links, hoogspanningslijn.

Km 97.5 Bij een bruggetje. [21a]



Traject 1.3

Km 97.5 Over een bruggetje. **[21a]**

Km 97.7 Eind op de D40 («Stop»): linksaf, omhoog. Loop Yvernaud door (laat de Route d'Yvernaud links liggen).

Km 97.9 Kruising: neem rechtsaf de Route de la Chaise, richting Vallée de la Bouzanne.

Km 99.2 Kruising: laat Le Terreau links liggen (doodlopende weg).

Km 99.6 Kasteel van Chaise Saint-Eloi (Museum van Saint-Eloi). Verder, omhoog, volg La Bouzanne, rechts.

Km 100.9 *In de verte, rechts, donjon (XIIe eeuw) van het kasteel van Mazières.*

Km 101.6 Moulin à Foulon: blijf de weg volgen.

Km 101.9 Kasteel van Mazières (rechts).

Km 103.0 Kruising met de D30 («Stop»): rechtsaf, richting Tendu, langs de muur van het kasteel van Sallerons (rechts, beneden).

Km 103.7 Kruising van La Maison-Dieu (*donjon en kasteel van Prunget XIIe eeuw, boven de rivier rechts*). Verlaat de D 30 en ga linksaf, omhoog. [*Voor Tendu (🚗 🏠 diensten) 1,7 km rechtdoor*].

Km 103.8 Vertakking: linksaf, omhoog.

Km 105.7 Les Gabats **[21b]**: vervolg de weg, door bossen en velden.

Km 106.6 Verder over het weggetje.

Km 108.1 Kruising met de D137 (*Let op*): oversteken en neem het weggetje er tegenover (Impasse du Haut des Courattes).

Km 108.4 Einde van het asfalt: ga rechts verder, langs de omheining langs de D927.

Km 108.9 Kruising van wegen: linksaf, op de hoek van een schuurtje (er tegenover, de A20).

Km 109.5 Kruising met de C5: linksaf, onder de brug van de D927 door (bordje 'Saint-Marcel').

Km 109.7 Kruising: rechtdoor.

Km 110.0 Aankomst via de Rue Saint-Jacques, langs - aan de rechterkant - de Chapelle Saint Marcel-Saint-André, ook genoemd 'Chapelle Jaune' (= gele kapel).

Km 110.2 Kruising van de Porte de Lorette («Stop»): linksaf, de Rue de Lorette in, tussen de poort en voormalige hôtellerie door. Splitsing schuin rechts.

Km 110.5 Saint-Marcel (🏠 🏠 🚗 🏠 🏠): kerk. Loop links om de kerk en daal naar rechts af via de Avenue Sadi Carnot. Begraafplaats rechts, postkantoor links.

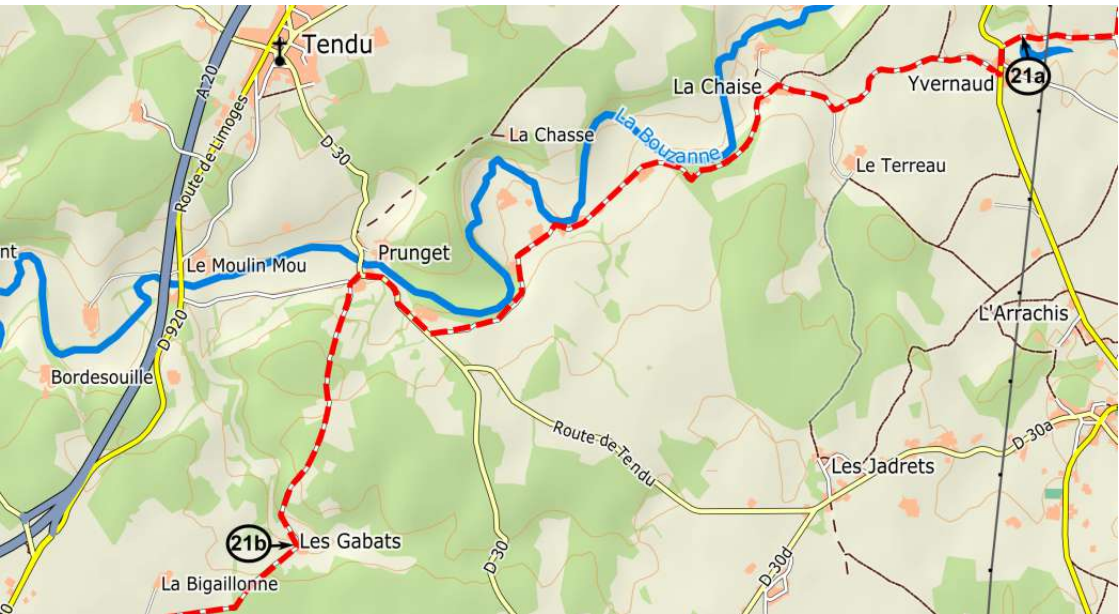
Km 110.9 Kruising met de D927E: linksaf, richting Argenton.

Km 111.1 Brug over de spoorlijn: verder via de Rue Jean-Jacques Rousseau, rechtdoor (camping ▲ rechts).








Km 111.4 Place Voltaire: voormalige kerk Saint-Etienne.

Km 112.3 Place de la République (rechts de Pont Neuf): steek het plein over en neem er tegenover, rechts de Rue Grande.

Km 112.5 Argenton-sur-Creuse (🚗 🚚 🚊 🚆 diensten): kerk Saint-Sauveur [22].



Traject 1.3

- Km 112.5 Argenton-sur-Creuse: kerk Saint-Sauveur. [22]
- Km 112.6 Kruising («Stop») (oude brug, rechts): neem linksaf de Rue d'Orjon en dan de Rue Joseph Barbotin.
- Km 113.0 Champ de foire (=marktterrein): rechtdoor, onder de spoorwegbrug door, langs de Creuse.
- Km 113.3 Kruising Petit Nice («Stop») (wegkruis, tegenover): neem rechts de Rue Croix de l'Aumay (D48), richting Gargilesse.
- Km 113.9 Le Pêchereau (   ): splitsing, schuin linksaf, richting Château du Courbat en volg de weg (Rue de Chemin vert).
- Km 115.0 Sportvelden van Chemin vert (rechts).
- Km 115.3 Kruising («Stop»): rechtsaf, richting Château du Courbat. Begraafplaats na 50m: rechtdoor, laat de begraafplaats links liggen (Rue de Courbat).
- Km 115.8 Splitsing van Château du Courbat (gemeentehuis +  (kruis 1872): neem het weggetje naar links (wandelroute SR) schietbaan.
- Km 116.1 Einde van het asfalt: neem het weggetje tegenover, dan na 50m, bij de splitsing, naar de schietbaan («stand de Tir»).
- Km 116.6 Aankomst op een weg: linksaf, de SR volgend.
- Km 116.8 Verlaat de weg, neem daarna, meteen rechts, het weggetje parallel aan de SR (slagboom) (voormalige spoorweg).
- Km 117.1 Gemeentegrens (slagboom en bordje) en kruising van wegen: er tegenover verder via de SR.
- Km 118.1 Aankomst op het asfalt: verder via de Rue de la Gare.
- Km 118.4 Kruising: er tegenover verder, naar de kerk, via de Avenue des Marronniers.
- Km 118.7 Kruising met de D54 («Stop»). Le Menoux: kerk, 50m rechts (Place du Général Jean Pascaud). Oversteken, er tegenover verder via de Rue Basse, afdalend.
- Km 118.8 Kruising: rechtdoor.
- Km 119.2 Kruising: rechtsaf, richting Le Bourgoin, verlaat de weg na 50m en ga linksaf, in de bocht, de Allée Saint-Antoine (markering SR). Na 20m links, bron van Saint-Antoine.
- Km 119.3 Het weggetje draait naar rechts, langs de Rue du Font de Penne, stijgend: verder.
- Km 119.6 Rechtsaf, op de hoek van de omheining, na een stuk hakhout: afdalen naar de weg, tussen omheining en haag (het weggetje is wat overwoekerd met gras).
- Km 119.8 Aankomst op de D48: linksaf.
- Km 120.1 Moulin Lasnier: verder via de D48.
- Km 120.5 Kruising: verlaat de D48 [*verder op de D48: Badecon-le-Pin* ( )] en neem rechts het doodlopende weggetje, richting Barrage (= stuwdam) de la Roche Bat l'Aigie (voetpad van de Moulin du Loup).

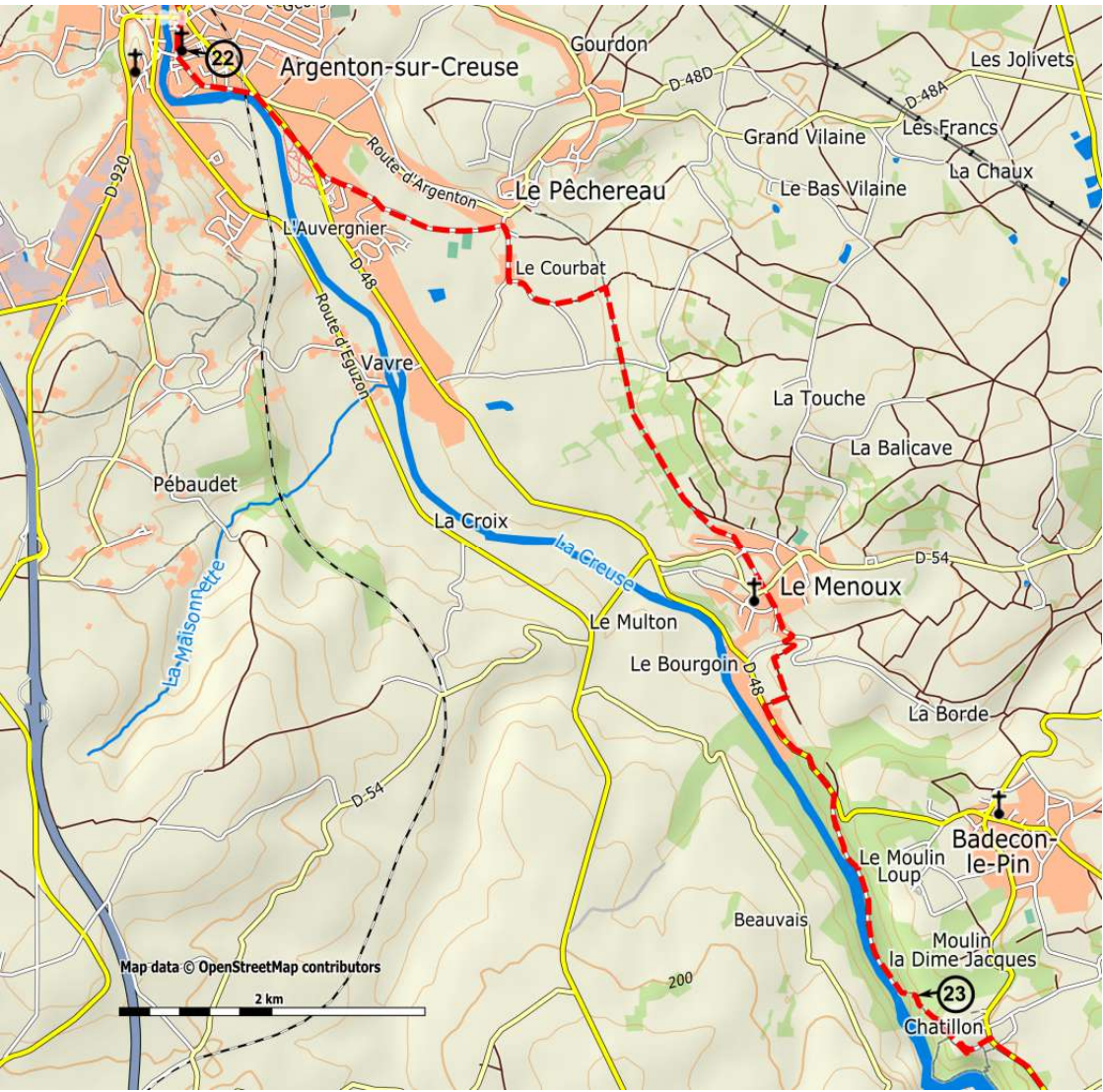
Km 120.8 Uitgang rechts van het pad: afdalen naar de Moulin du Loup.

Km 121.3 Le Grand Moulin.

Km 121.8 Le Moulin de la Dine Jacques (*picknick plaats*).

Km 122.1 Barrage de la Roche Bat l'Aigue. Einde van de weg: linksaf de omheining volgend, langs het beekje (bordje cascade (=waterval), barrage). *Let op: lastige passage, als een bergpad*. Na 50m, neem de trap en 'klim' dan tussen de rotsen.

Km 122.2 Terug langs het beekje (waterval). Na 50m, verlaat het beekje en ga omhoog, haarspeldbocht naar rechts [23].



Traject 1.3

Km 122.3 Omhoog, haarspeldbocht [23].

Km 122.3 Aankomst boven: laat een weggetje rechts liggen (naar het uitzicht over de stuwdam) en loop door, het keienpad door het bos volgend, geleidelijk omhoog.

Km 122.7 Vervolg het weggetje, naar links draaiend (rechts, kerk van Le Pin).

Km 122.9 Aankomst op de weg in Châtillon: rechtdoor.

Km 123.1 Kruising met de D40 («Stop»): rechtsaf.

Km 123.8 Kruising met de D38 (kruis): rechtdoor richting Les Chocats. Na 30m, neem de weg schuin links omhoog, tussen huizen. Na 100m linksaf, de grindweg, stijgend.

Km 124.0 Kruising van wegen: rechtsaf. Na 200m een bocht naar rechts.




Km 124.5 Kruising van wegen: linksaf en daal af richting de wijngaarden, de weg slingert naar rechts, tussen de wijngaarden, steeds afdalend.

Km 125.0 Op groter pad scherp links.

Km 125.1 Splitsing: neem het grasweggetje (weinig gebruikt), afdalend.

Km 125.3 Aankomst op het asfalt: rechtdoor, afdalend. Na 50m, neem de D40 scherp links.

Km 125.4 Op de hoek van hotel Les Artistes: rechtsaf, dan weer naar rechts de D39, afdalend.




Km 125.5 Place du château, Gargillesse (   postkantoor): kerk (links, op 50m, boven het kasteel).

1.4 Gargillesse > Crozant: 18,8 km

Vanaf hier loopt deze noordelijke route weer gelijk met de zuidelijke (via Nevers).

Km 0.0 Gargillesse, Place du château. Daal naar links af, via de D39. Na 50m: neem het weggetje naar rechts, afdalend, langs het gemeentehuis en het postkantoor.

Km 0.2 Steek de brug over de Gargillesse over - na 50m: terug op de D39, bij de kruising bij de begraafplaats: neem de weg naar links, stijgend.

[  ] in La Chaumerette 1 km]

Km 0.9 Kruising («Stop»): er tegenover verder.

Km 1.3 Verlaat de weg in een bocht en neem het grindpad rechtdoor, door velden en weilanden, tussen hagen.

Km 1.6 Het grindpad wordt een spoor, tussen heggen en omheiningen (soms overgroeid).

Km 1.9 Het spoor wordt weer berijdbaar, tussen weilanden en wijngaarden.

Km 2.0 Einde pad (Le Cerisier): neem de weg naar rechts (Rue Griotte).

Km 2.1 In bocht rechts: ga richting Les Chérons (Route du lac), rechtdoor.

Km 3.0 Les Chérons: linksaf (laat de doodlopende Route du Lac rechts liggen), u loopt het gehucht binnen.

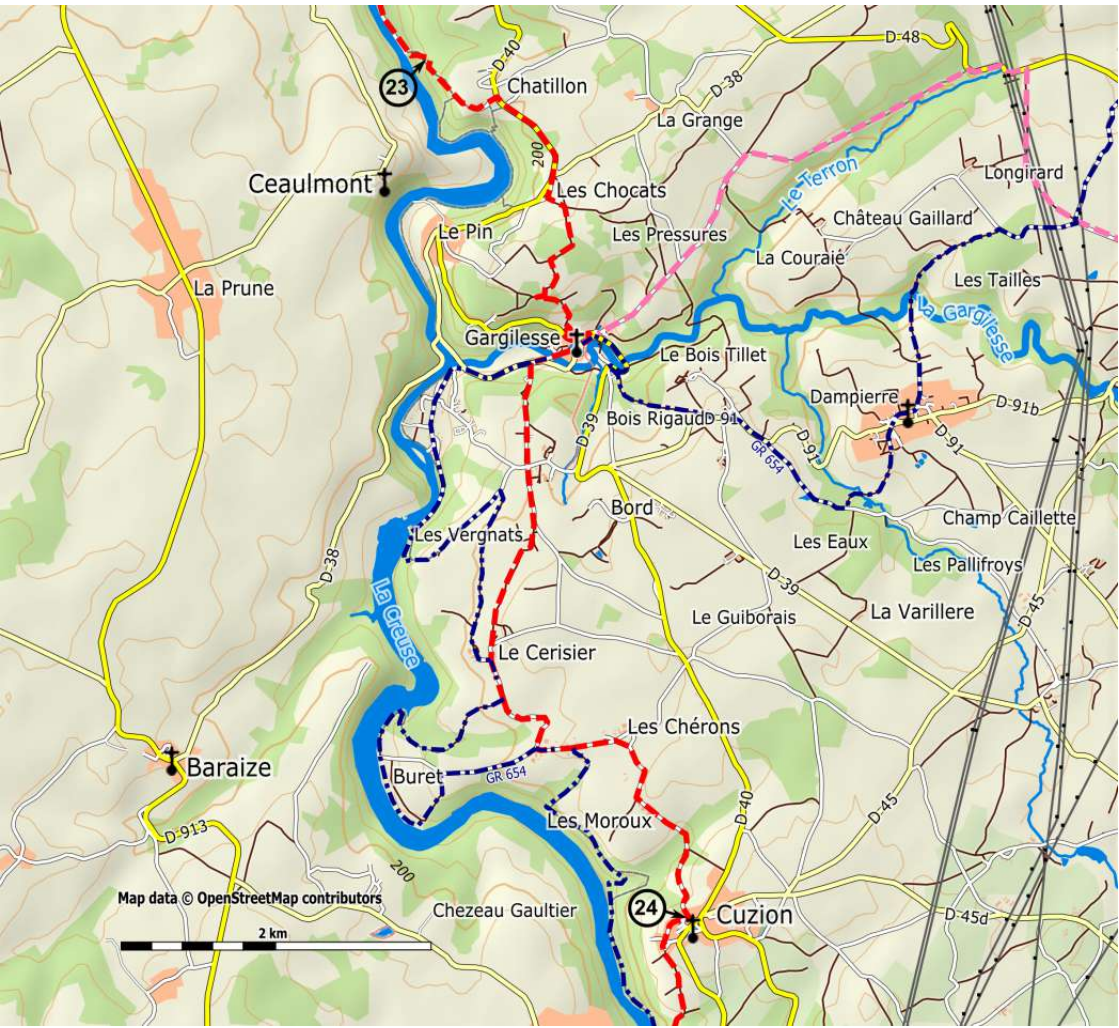
Km 3.8 Splitsing: rechtsaf, de Rue du Carroir in en vervolg de weg tot Cuzion.

Km 3.9 Vertakking links: ga rechts verder, over de weg.

Km 4.7 Brug: vervolg de weg naar rechts, stijgend.

Km 5.2 U loopt Cuzion binnen via de Chemin du Gorgeat; dan naar links, de Rue du Moulin de Châteaubrun in.

Km 5.3 Krusing van Cuzion (24): wegwkruis en kerk (rechts). Neem voor de kerk [24] de hoofdstraat, laat de kerk links liggen.



Traject 1.4

Km 5.3 Cuzion, bij kerk [24]: neem de hoofdstraat.

Km 5.4 Kruising: rechtdoor verder.




Km 5.5 Vertakking: rechtsaf de Rue de la Peureyre in.

Km 5.6 Place de la Peureyre: aan het einde links, neem de hoofdweg, die naar links afdaalt (verboden voor alle voertuigen), eerst grind, dan met gras begroeid (*rechts: uitzicht op de toren van Châteaubrun*).

Km 5.8 Vertakking naar rechts: rechtdoor verder.

Km 6.3 Vertakking: laat een grindweg links liggen en draai naar rechts - 2e vertakking (*rechts: uitzichtpunt van de Roche Sainte*): neem het pad naar links, afdalend, door het bos.



Km 6.6 Bij de oever van de de Creuse: linksaf, steek het zijbeekje over.

Km 6.7 Moulin de Châteaubrun (  ). Laat de stijgende weg links liggen en neem de grindweg er tegenover, dan het pad door kreupelhout, links van de bungalows.

Km 7.0 Aankomst op een grindweg van de DFCI: rechtsaf.

Km 7.3 Rechtsaf, een graspad langs de Creuse, tot het eind volgen.

Km 7.8 Aankomst op de D45 bij de Pont des Piles. Neem de weg naar rechts, de brug over, dan op de kruising naar links, de D45, stijgend, richting Éguzon.

Km 8.0 Laat de D45C links liggen en ga rechtdoor verder via de D45 ( ).

Km 8.9 Verlaat de D45, in de 3e bocht, neem rechtsaf een weggetje richting Les Vignauds (tegen het eenrichtingsverkeer in), stijgend.

Km 9.2 Terug op de D45 in Eguzonnet: na 50m oversteken en linksaf de Route du Ruisseau in.

Km 9.7 Vertakking: er tegenover verder via de Chemin de la Fontaine.

Km 10.0 Terug op de D45: linksaf, naar Éguzon.

Km 10.9 Éguzon (     diensten): kerk.

Voor de kerk: steek de Place de la République over en neem, aan het eind, rechts de D913.

Km 11.0 Kruising: rechtdoor verder via de D913, richting Crozant (Rue Camille Toussaints).

Km 11.4 Kruising bij de Salle des fêtes: verlaat de D913 en ga linksaf, richting Bousset, Messant, rechtdoor.

Km 12.0 Vertakking (na een bocht, vijver aan uw linkerhand): rechtsaf, omhoog.

Km 12.3 Vertakking: neem het bestrate weggetje naar links (richting Pré Calé), afdalend (hoogspanningslijn).

Km 12.6 Pré Calé: rechtdoor verder via de weg.

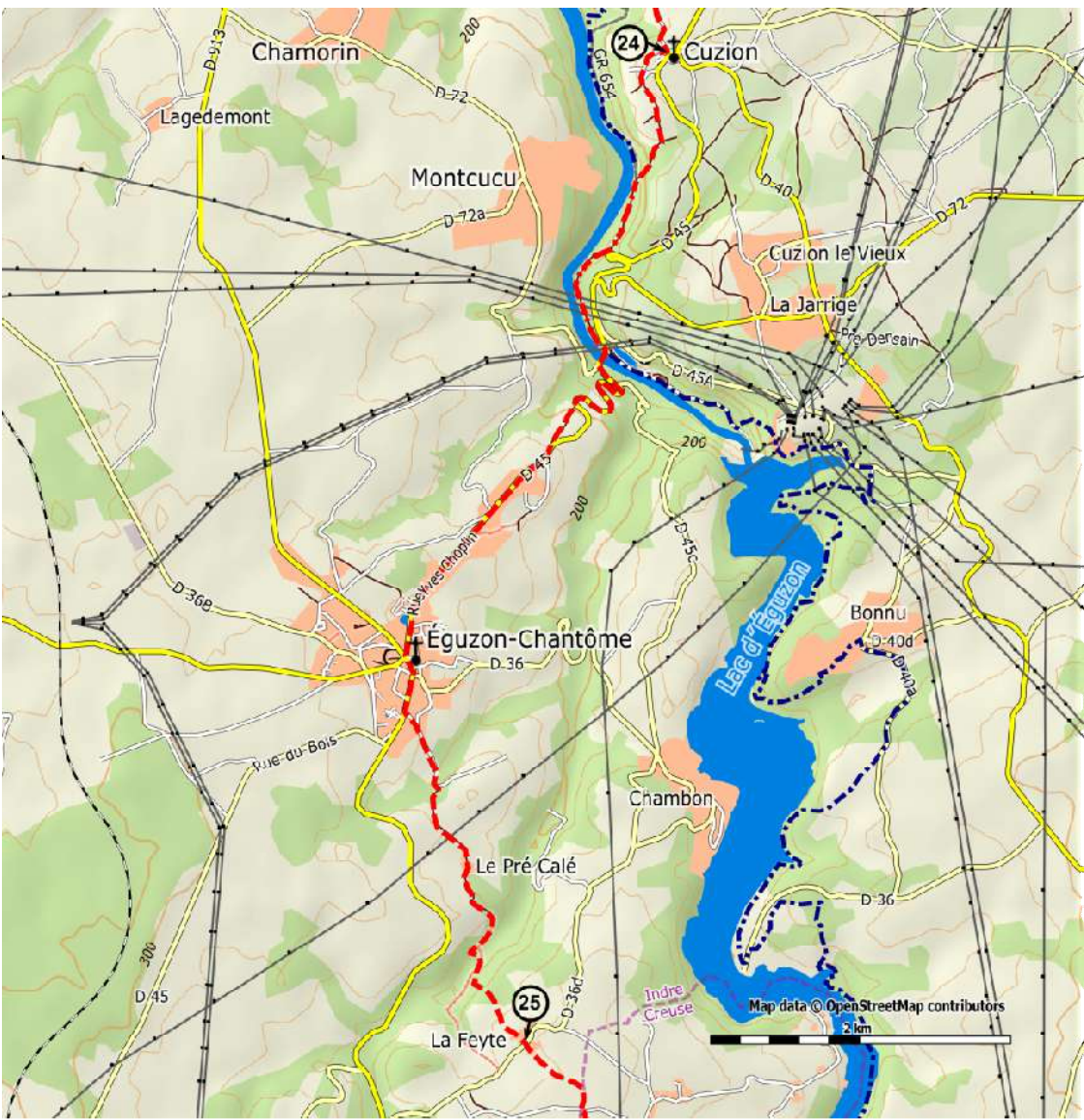
Km 13.0 In de bocht, met het gehucht Charchet in zicht: neem de onverharde weg naar links, afdalend.

Km 13.4 Laat een vertakking rechts liggen en ga verder, naar links draaiend en afdalend.

Km 13.5 Bruggetje over de Clavière (of doorwaadbare plaats rechts):
rechtsaf verder, vervolg het weggetje vanaf de doorwaadbare plaats,
omhoog, door het bos.

Km 13.6 Kruising: neem de linkerweg, omhoog

Km 13.9 Het gehucht La Feyte: aankomst op de D36D [25].



Traject 1.4

Km 13.9 Het gehucht La Feyte: aankomst op de D36D [25]. Steek de D36D over en neem het weggetje er tegenover.

Km 14.3 Vertakking: volg de weg naar rechts.

>>> (*grens van de departementen Indre en Creuse*).

Km 14.5 Kruising van paden, linksaf, vervolgens 10m verderop: neem rechts een met gras begroeid pad, tussen twee omheiningen.

Km 14.8 Kruising: neem de asfaltweg naar links. 50m verderop: neem het weggetje naar rechts.

Km 15.2 Terug op de weg: rechtsaf en dan rechtdoor verder richting Crozant. Laat achtereenvolgens twee wegen links liggen (km 16.0 en 16.3).

Km 16.4 Vertakking naar rechts: rechtdoor verder.

Km 17.2 Kruising van Vitrat: er tegenover verder (verboden voor auto's/bussen).

Km 17.3 Nieuwe kruising: linksaf, richting Crozant.

Km 18.3 Brug over de Sédelle: weg vervolgen, omhoog naar Crozant.

Km 18.6 Aankomst in Crozant: loop omhoog tot de kruising met de D72 (hotel) en neem het weggetje er tegenover, omhoog (of loop om via de weg naar rechts en neem de trap naar de kerk). Steek de weg weer over en neem er tegenover het pad omhoog naar de kerk.

Km 18.8 Crozant (      diensten): kerk.



Voor het doorgeven van opmerkingen etc. zie
www.santiago.nl/vezelay

2 - Crozant > La Coquille

2.1 - Crozant > La Souterraine: 24,5 km

Km 0.0 Crozant. [1]

Keer terug naar de GR om af te dalen in de vallei van de Sedelle.

Blijf de weg volgen tot aan de samenkomst met de D913.

Draai naar rechts om de brug Charraud over te steken, vervolgens naar links op de D72.

Ga voorbij de "Grange du Bois" (grange = schuur), blijf de D72 volgen, passeer dan: Coublins, Josnon, la Goux en ten slotte:

Km 6.2 La Chapelle-Baloue (⚓ ↗ 📶). Blijf op de D72 richting Saint-Germain-Beaupré en bij de begraafplaats draai rechts (C6) richting Puyrajas.

De vertakking Puyrajas (doodlopend) links laten liggen en verder gaan richting Bazelat.

Bij het volgende kruispunt Mazerolles rechts laten liggen en links verder gaan. Steeds rechtdoor.

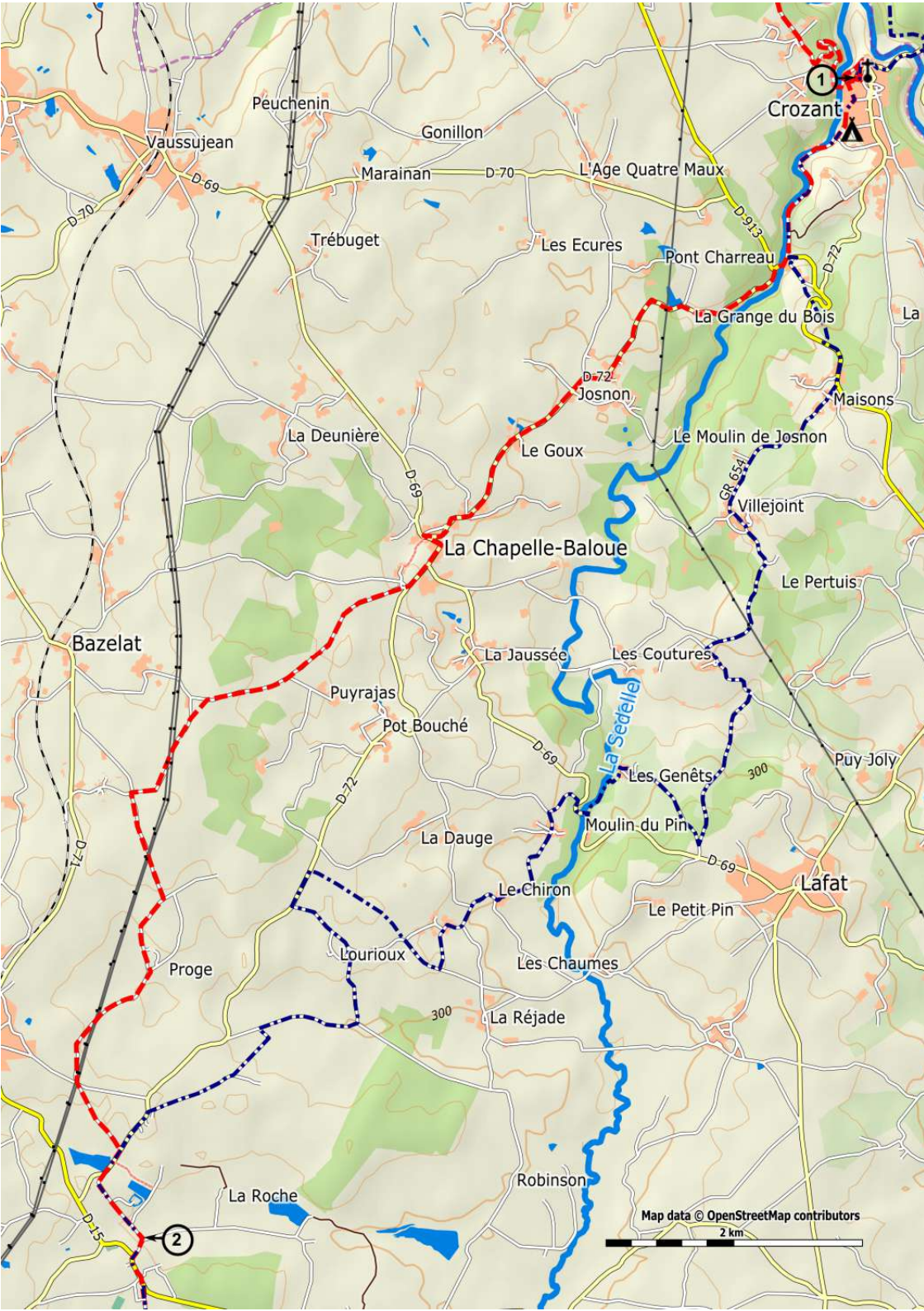
Bij de T-splitsing rechts en bij het kruispunt van Chézeaupion ga links pal zuidwaarts. Laat een eerdere weg naar rechts liggen.

Na 400 meter op T-splitsing, ga rechts, ga door het gehucht van Proge, de weg maakt een bocht naar links. Ga vervolgens bij het volgende kruispunt rechtdoor (onder de hoogspanningskabels door) om terug op de D72 te komen.

Daar vinden wij de GR terug. Ga rechts, loop voorlangs een vijver (*met een fraaie picknickplaats*) en draai naar links op een kleine weg (château/kasteel).

Aan het einde, bij het kruis draait u naar rechts en arriveer in:

Km 14.2 Saint-Germain-Beaupré (🏰 ↗). [2]



Peuchenin

Gonillon

Crozant

Vaussujean

Marainan

L'Age Quatre Maux

Trébuget

Les Ecures

Pont Charreau

La Grange du Bois

La Deunière

Le Goux

Le Moulin de Josnon

La Chapelle-Baloue

Villejoint

Le Pertuis

Bazelat

Puyrajas

Pot Bouché

La Jaussée

Les Coutures

Puy Joly

La Sèzeille

Les Genêts

La Dauge

Moulin du Pin

Lafat

Proge

Lourieux

Le Chiron

Le Petit Pin

Les Chaumes

La Réjade

La Roche

Robinson

Map data © OpenStreetMap contributors
2 km

Km 14.2 Saint-Germain-Beaupré. [2]

Loop door de 'Grande Rue' en aan het einde ter hoogte van het kruis ga schuin naar rechts naar Le Boucheron.

Aan het einde van het gehucht ga naar links richting La Chenedière.

Na 400 m verlaat deze weg en neem dan de weg die met gras begroeid is (nog altijd de GR!).

Ga steeds rechtdoor en loop voorbij verschillende kruisingen van wegen.

Op het einde van het pad, ga rechtdoor op de weg om op de D72 uit te komen. Ga naar links:

Km 18.7 Saint-Agnant-de-Versillat (↔). Blijf op de D72 en verlaat het dorp.

Loop een stukje omhoog, vlak naast het kerkhof ('lanterne des morts') parallel aan de D72. Meteen na het kerkhof, neem rechtsaf de zandweg (*pas op moeilijk te zien*) en ga rechtdoor.

Na een vijver, kruispunt van wegen: ga rechtdoor en verlaat de GR.

Bij de weg aangekomen, ga rechts en na 50 m links.

Ga door het gehucht Les Chassagnes en ga steeds rechtdoor, ga over een brug en bij het kruispunt laat de weg naar Bousseresse links liggen ga steeds rechtdoor.

T-kruising met randweg: naar rechts, ga over de brug over het spoor.

Voor de supermarkt Leclerc draai naar links in de Avenue Mermoz, dan naar rechts in de Rue Martin Nadaud.

Bij STOP ga naar links in de Boulevard Mestadier en volg de bronzen schelpen op de grond, zo bereikt u de kerk van:

Km 24.5 La Souterraine (⛪ ↔ 🚶).

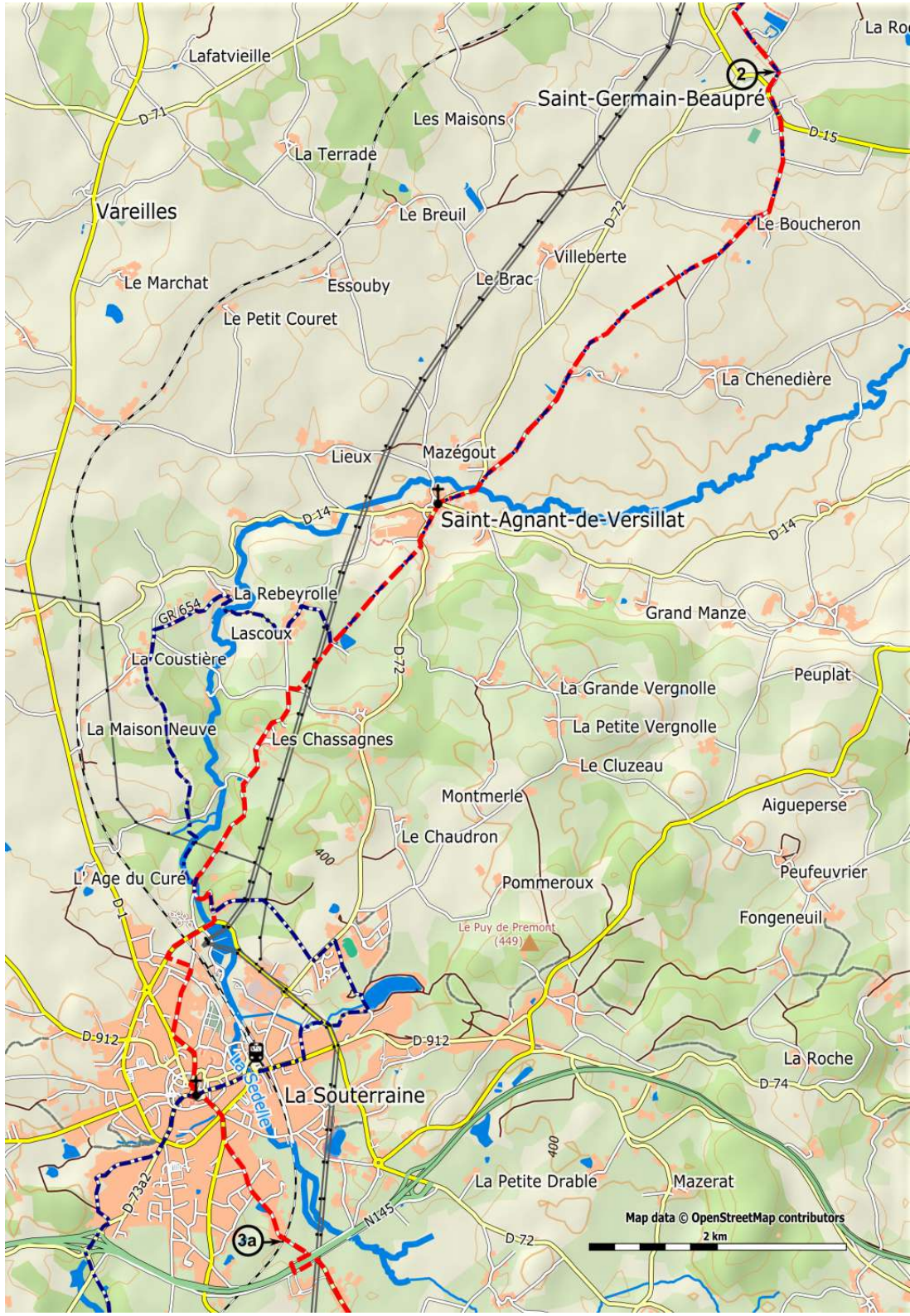
2.2 - La Souterraine > Benevent l'Abbey: 21,5 km

Km 24.5 La Souterraine. Vanaf de kerk over de marktplaats, onder de Porte Saint Jean en rechts de rue Saint Jacques. Vervolgens links de Rue de Bessereix.

Bij het kruispunt rechtdoor gaan tot aan de bocht, De GR niet volgen.

Ga rechtdoor richting Fursac en bij de tweesprong schuin links in de rue Auguste Coulon, dan rechtdoor.

U bereikt de brug over het spoor. [3a]



2

3a

Map data © OpenStreetMap contributors
2 km

Km 26.2 Loop over de brug over het spoor. **[3a]**

Als u bij de vierbaansweg komt draai dan rechts om de tunnel onder de weg te nemen.

Aan het einde van de tunnel ga links en aan het einde naar rechts op de D10, richting Saint-Priest-la-Feuille (wees voorzichtig voor het voorbijrijdend verkeer).

Blijf ongeveer 2km op deze weg en kom dan in:

Km 28.5 Sagnemoussouse. Ga door dit dorp, de D10 volgend tot

Km 31.0 Saint-Priest-la-Feuille (~~↔~~). Voorbij de kerk: schuin rechts altijd nog op de D10 richting Chamborand.

Neem bij het kruispunt niet de D74 (Fursac), maar blijf nog even op de D10 en na 300m draai naar rechts op de kleine 'route du Bec'.

Bij het kruispunt van Bec naar links, ga door dit gehucht. Na 100m draai naar rechts op een kleine baan (Laisse-Dire) die spoedig verandert in een steenweg.

Bij een tweesprong, ga schuin links omhoog en nogmaals naar links op een kleine weg die terug op de D10 komt. Draai naar rechts en steek de brug over:

Km 35.0 Pont sur la Gartempe **[3b]**. Voorbij de rivier, aan het kruispunt verlaten we de D-weg en nemen rechts de kleine weg die stijgt naar Puy Beaumas.

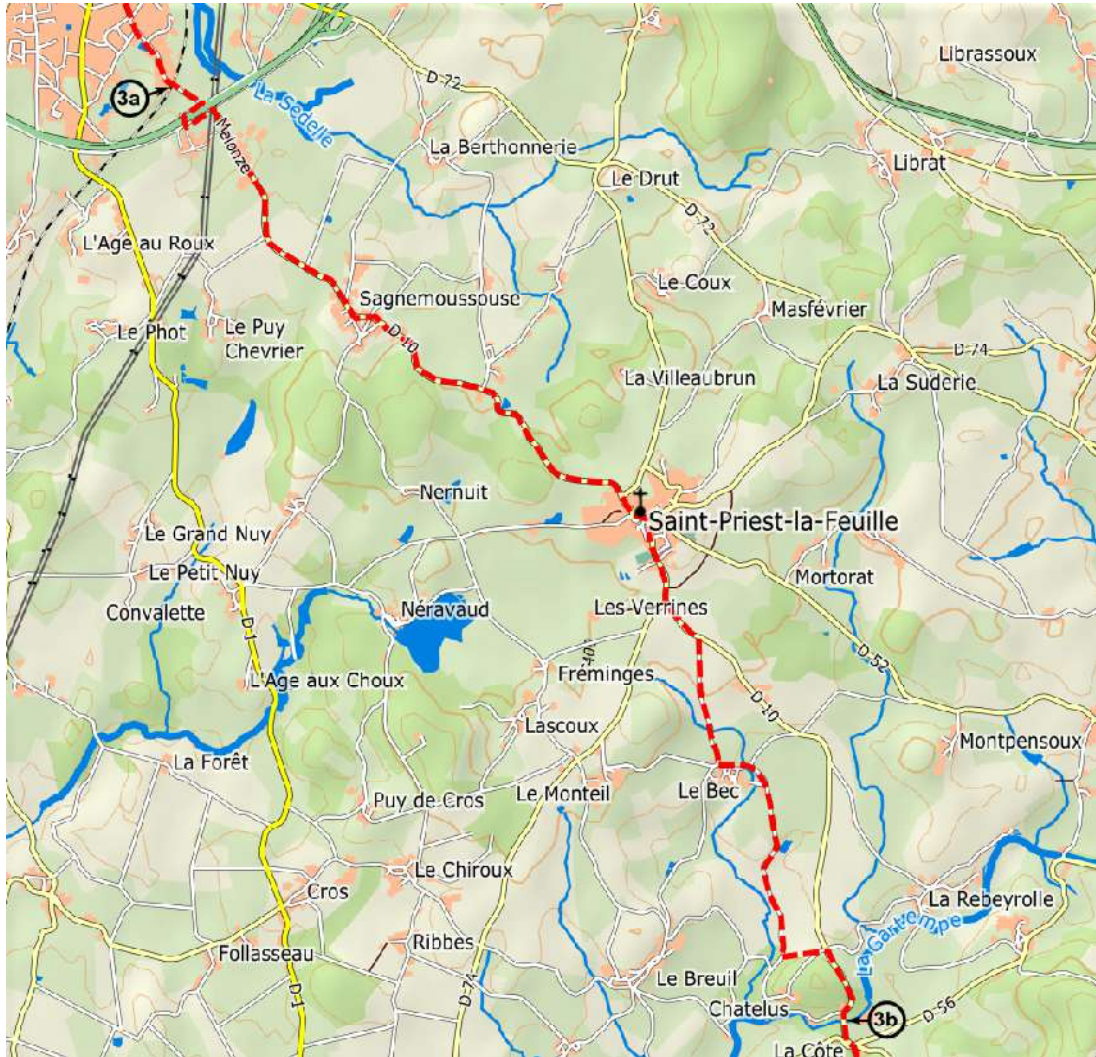
Laat links een weg liggen en aan de tweesprong ga schuin links (terug op de Gr) naar de huizen toe.

Ga door dit gehucht, het asfalt maakt plaats voor stenen. Kruispunt in T-vorm: ga links en kom zo terug op de D10.

Volg deze rechts gedurende 100m, oversteken en de weg vervolgen op een weg die afdaalt. Kruispunt van wegen: ga rechts, langs een vijver en vervolgens een kerkhof.

De D49 rechts, kruising met de D4 naar rechts, vervolgens naar links naar de kerk van:

Km 38.5 Chamborand. Neem terug de D10 naar links richting Bénévent. Ga door het gehucht van Bellivier. **[4]**




Km 39.8 Ga door het gehucht van Bellivier [4], en ga verder op de D10.

Laat aan de linkerkant de wegen liggen. Ga over de brug en kom zo aan het kruispunt met de D48.

Ga naar links, dan naar rechts na 750m aan het kruispunt van La Toueille (GR). Langs de vijvers om vervolgens het gehucht Le Bourale te bereiken. In het gehucht, neem de tweede weg links, na 1,5 km is de weg met asfalt bedekt en kom zo in het gehucht van Sauzet.

Laat gerust de GR naar links gaan, wij gaan rechtdoor naar de D10. Die nemen links naar:

Km 46.0 Bénévent-l'Abbaye ()

2.3 - Bénévent > Châtelus-le-Marcheix: 19,4 km

Km 46.0 Bénévent-l'Abbaye. Neem vanaf de kerk weer de D10 richting Fursac.

Sla dan linksaf richting college, voorbij aan het stadion.



Ga na het stadion links en meteen rechtsaf tot aan het kruispunt van de D914.

Bij STOP naar rechts richting Marsac, ga door Les Coultures laat rechts de weg naar La Bétouille liggen, doe dan 350 meter en verlaat de D-weg om links een zandweg te nemen die stijgt in een bos.

Bij het kruispunt van paden: ga rechtdoor.

Bij de grote weg, ga even naar links en dan direct weer rechts richting Souliers, Lagémard.

Bij de tweesprong: ga verder richting Lagémard, draai na 100meter naar rechts op een brede stenen weg die uitkomt op de hoek van een begraafplaats. Neem rechts de weg die leidt naar

Km 50.6 Marsac ( ). Bij het kruispunt van de D914 ga links en dan rechtdoor, spoorwegovergang, rechtdoor, afvalwaterzuivering, ga rechtdoor richting Limoges, maar na 200m draai naar links richting les Rorgues.

Bij het eerste kruispunt ga naar links, bij het tweede rechtdoor (stijgend), bij het derde kruispunt naar links (steeds stijgend).

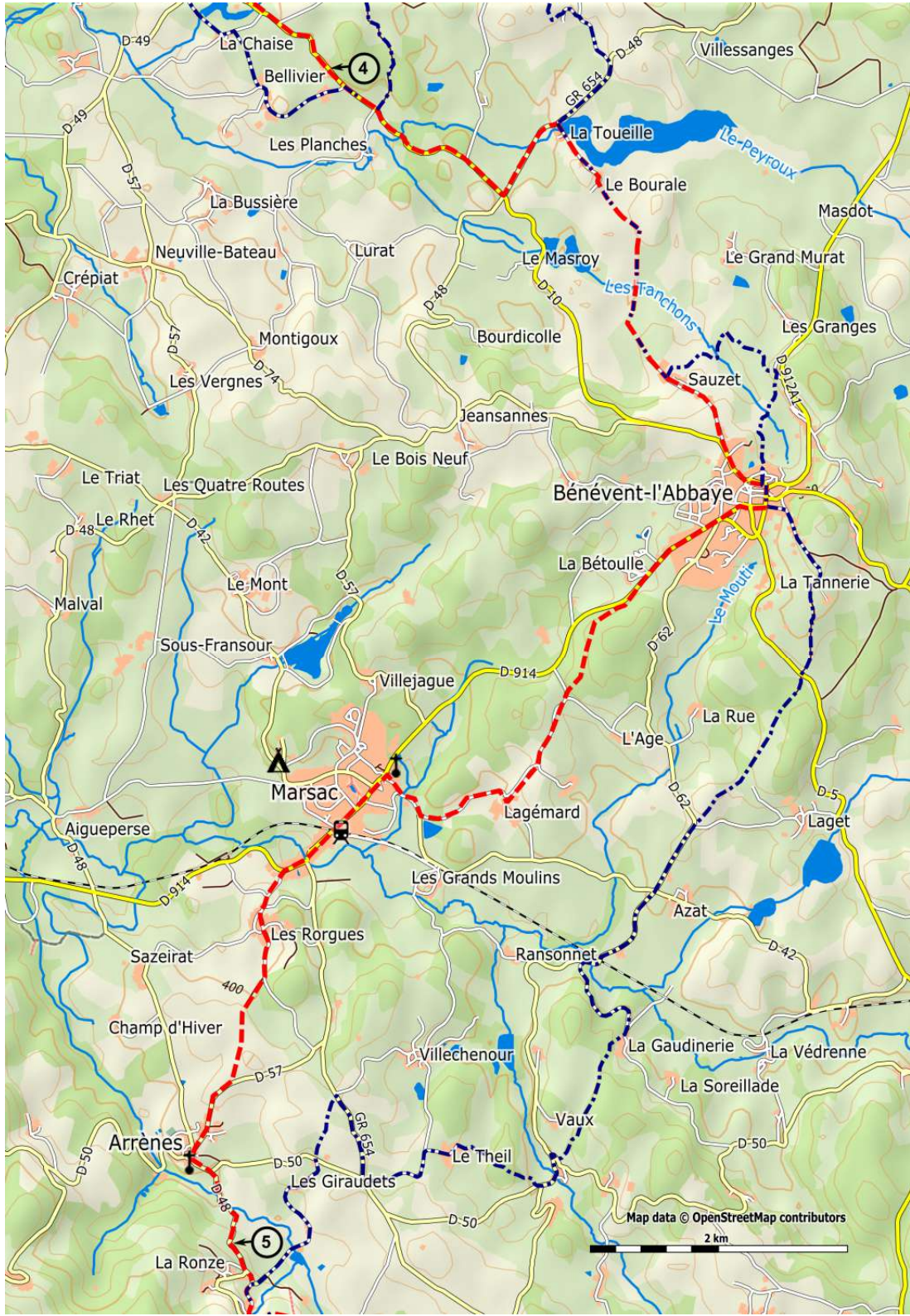
Ga bij het bordje 'chapel' rechtdoor op het kruispunt.

Na het gehucht, neem rechtsaf een pad dat eerst daalt, dan stijgt naar een bos om terug op de D 57 te komen.

Draai naar rechts en en volg deze weg tot de kerk van

Km 55.1 Arrènes. Hier nemen we terug de D48 richting Saint-Goussaud.

Kruispunt met de D50: blijf op de D48. Na 600m: [5].



Map data © OpenStreetMap contributors
2 km

Km 56.0 [5].

Na 300 m bij het kruispunt van La Ronze, neem de kleine weg naar links die afdaalt naar het gehucht Abbaye.

In de bocht: verlaat (na de beek) de weg en neem een pad (GR).

Bij een kruising: rechtdoor steeds in het bos. Bij de grote weg: ga naar rechts en zo naar het kruispunt van Champégaud.

Daar nemen we het pad dat verder gaat bij de rechterhoek van het huis. Steeds rechtdoor om zo terug aan de D48 te komen.

Ga linksaf en dan komt u in

Km 59.5 Saint-Goussaud (↔)

(Mogelijkheid om direct naar Les Billanges te gaan langs de GR654 - 13km).

Ga door het dorp en vervolg op de D48 richting Chatelus-le-Marcheix.

Bij het eerste kruispunt verlaat de verharde weg om een zandweg te nemen (GR4) bij de afslag van de weg naar Chatain. De weg daalt af tussen kreupelhout.

Bij de tweesprong: rechtdoor en kom zo op de D62: oversteken en de weg tegenover nemen.

Kruispunt: rechtdoor.

Kruispunt van Villechabrole, neem de weg tegenover.

Weer gearriveerd op de weg, deze 150m volgen en dan de weg links nemen die het bos in gaat (stijgend).

Bij de kruisingen altijd op de weg blijven die met de GR-tekens is gemarkeerd.

Bij de houten wegwijzer rechts aanhouden.

Km 65.4 Op de D8 rechtsaf.

(Voor Châtelus-le-Marcheix (↔) (↔) linksaf).

2.4 - Châtelus > Saint-Leonard-de-Noblat: 29,5 km

Km 65.4 Châtelus-le-Marcheix. Verlaat Châtelus langs de D8 richting Les Billanges. Kruispunt met de D48: blijf op de D8.

Door Le Levadoux, steeds rechtdoor, (↔ in Beaumont) dan door



Villemaumy: rechtdoor. Kruispunt van de D8 en de D8a: neem links de D8a, die verderop in de Vienne de D29 wordt.

Na 1,3 km op deze weg, bij het verlaten van het woud, ga links op een aarden weg (GR). Na 750m [6].



Km 71.4 [6].



Na 150m komt u op de D29a, rechtdoor door het gehucht:

Km 71.5 Vivareix ( ||  in La Besse, 2,5 km van de route). Bij het verlaten van dit gehucht: neem rechts de zandweg die tussen de huizen draait.

Kruising van wegen: neem rechtdoor de GR.

Verschillende kruisingen passeren maar steeds op de GR blijven.

Na ca. 3km komt u op de D29. Ga links en laat verderop de GR rechts liggen. Kom zo bij de kerk van:

Km 74.9 Les Billanges ( ). Volg de D29. Kruispunt met de D50, blijf op de D29. Steek de brug over de Gance over, kom dan op de D5. Neem die links aanhoudend (opgelet: veel verkeer!) richting Saint-Léonard-de-Noblat. Voorbij de camping dan op

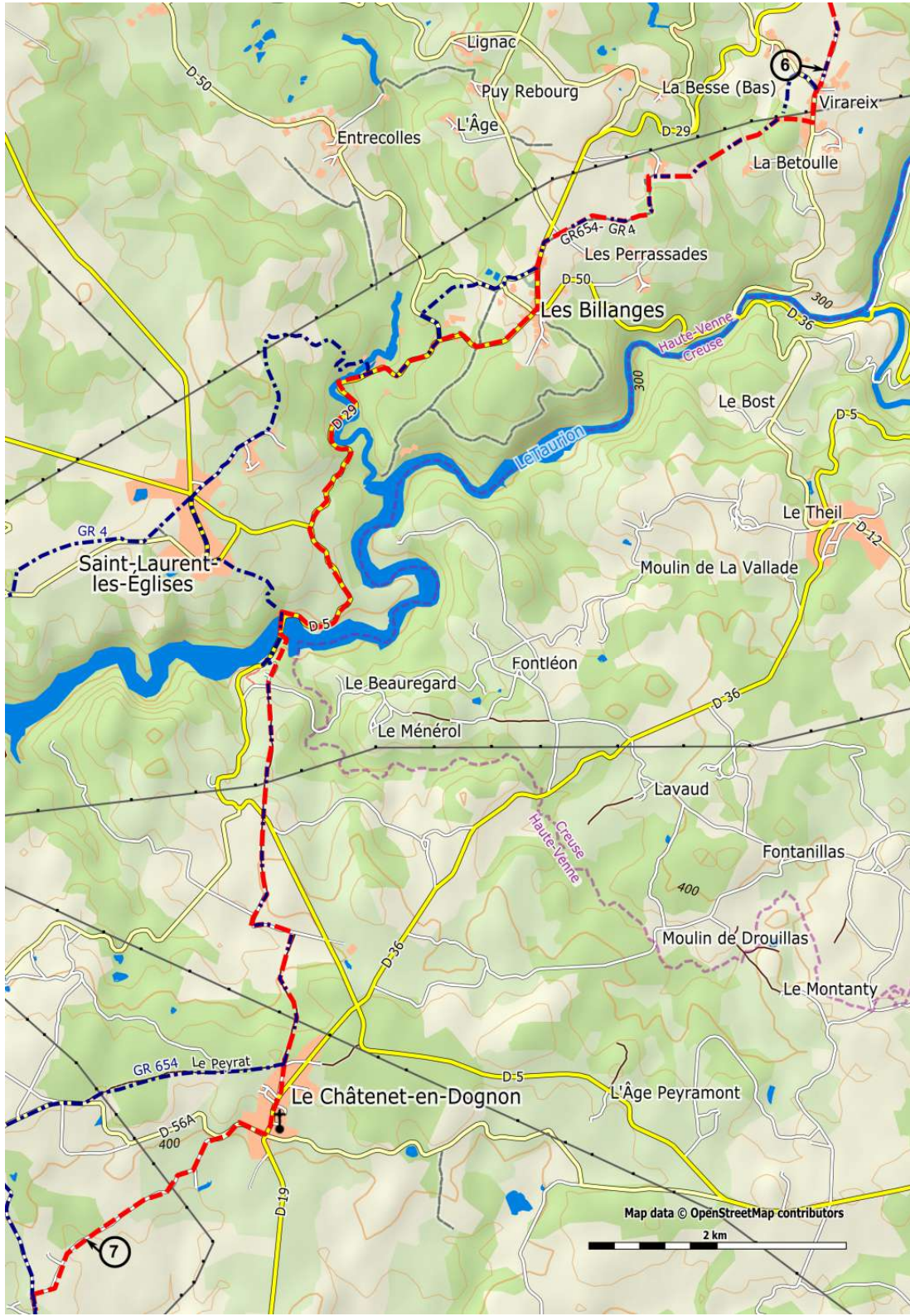
Km 79.7 Le Pont du Dognon. Steek de rivier Le Taurion over en aan de overzijde ga links op een stijgend paadje met kiezelstenen, loop tussen de huizen door, steek een weg over en blijf op de GR.

Aankomst bij de D5, oversteken en de GR rechtdoor blijven volgen.

Gehucht van Orgnac, de weg wordt asfalt.

Ga 100m na Orgnac (vakantiekolonie) rechts (in rechte hoek) een steenweg op die afdaalt en vervolgens stijgt door een bos en uitkomt aan het kruis van La Malétrie (gerestaureerd). Vervolg de tocht er tegenover op een grasweg (de GR gaat hier rechts) kom zo op de D19 en loop naar:

Km 84.2 Le Châtenet-en-Dognon. Langs de kerk en volg de D19. Kruispunt: rechts op de D56a en na 300m: links naar Lachenaud dan Lourdes. Na 1,5 km bruggetje. [7]



Lignac

Puy Rebourg

La Besse (Bas)

6

Virareix

Entrecolles

L'Âge

La Betouille

Les Perrassades

Les Billanges

Le Bost

Le Theil

Moulin de La Vallade

Saint-Laurent-les-Eglises

Le Beauregard

Fontiéon

Le Ménérol

Lavaud

Fontanillas

Moulin de Drouillas

Le Montanty

GR 654 Le Peyrat

Le Châtenet-en-Dognon

L'Âge Peyramont

Map data © OpenStreetMap contributors

2 km

Km 86.2 Bruggetje. [7]

Na 500m komt u op een kleine weg.

Draai naar links (GR) en bij het kruispunt van Montmolas ga rechtdoor op deze kleine weg en na het kruispunt van Clémensanne Sud, in de bocht na de hoogspanningsmast, verlaat de weg en de GR en neem een pad links dat door de velden gaat, u komt voorbij de oude molen van Lajoumard.

Ga over de brug over de Galamache, oude molen van La Roche. De weg vervolgen (stijgend) tot aan de aftakking van Lussac. Ga rechtsaf richting Lussac.

Vlak voor het dorp schuin rechts, voorlangs het gehucht van:

Km 91.4 Lussac (↑). Blijf op deze kleine weg.

Ga, vóór een bocht naar rechts, een grasweg in naar links en kom zo voorbij de oude molen van Négrier, bij Giraud. Aan het einde linksaf de D39 op. Deze wordt verderop de rue Dr Jagot Lacoussière.

Op de T-kruising opnieuw linksaf. Dan de bronzen schelpen op de grond volgen naar de collegiale kerk van:

Km 94.9 Saint-Léonard-de-Noblat (🏰 🏠 🚶).

2.5 - Saint-Léonard-de-Noblat > Limoges: 22,3km

Km 94.9 Saint-Léonard-de-Noblat. Neem vanaf de collegiale kerk achter-eenvolgens de rue Lamazière, de rue G.Perrin, Chemin de Pavé. Aan het eind: rechtsaf Avenue du Général de Gaulle. Ga onder de spoorwegbrug en steek de Avenue de Limoges schuin naar links over. Ga de Rue du Vieux Pont in en steek vervolgens de rivier Vienne over via de historische brug (pont Noblat).

Aan het einde van de brug ga rechts en dan links op de D941 en nogmaals links op de D65.

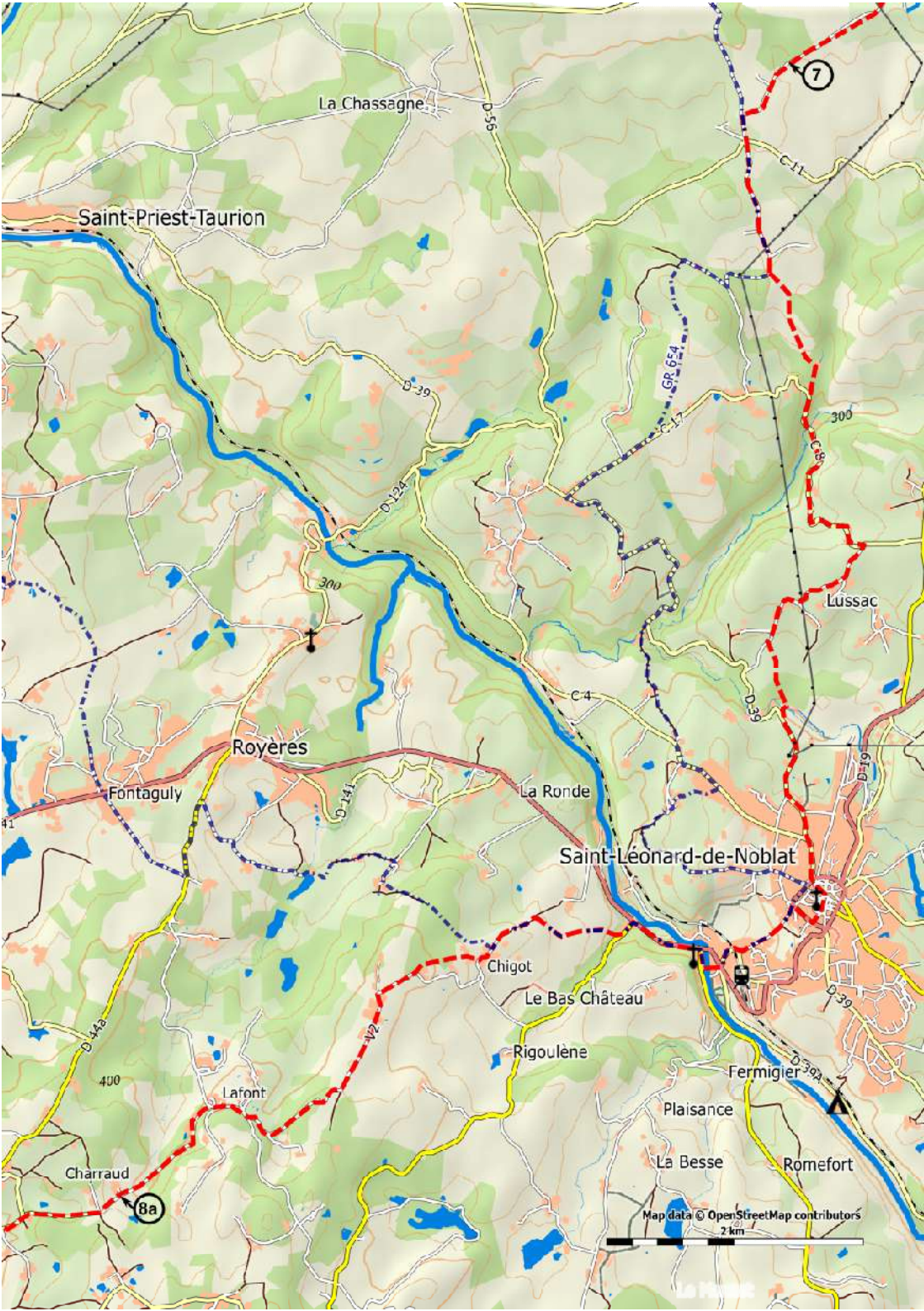
Na de porceleinfabriek: neem de weg rechts (GR) die stijgt naar het gehucht:

Km 98.2 Chigot. Ga rechtdoor (verlaat dus de GR).

In het gehucht: bij het huis met bordje 'Menuiserie' (=timmerwerkplaats) (links van de weg), ga rechts op een kleine weg die verandert in een zandweg.

Deze komt uit op de weg V2, ga rechts, gehucht la Chapelle vervolg de weg en kom zo in het gehucht:



Km 101.4 Lafont. Blijf op de V2 (wordt C2) richting Aureil, passeer Les Charrauds. [8a]



Km 102.5 Les Charrauds **[8a]**, sla geen acht op verschillende aftakkingen en loop tot de D44a1.

Draai naar links op deze weg.

Kruispunt met de D44, oversteken en kom zo aan de kerk van:

Km 105.1 Aureil ( .

Neem vóór het kerkhof het pad links naar Bost.

Vervolg in dat gehucht de weg. Neem de 'Impasse de Monestère'. Deze gaat over in een grasweg en komt uit op de D979.

Ga rechts en op het kruispunt met de D44 neem links richting Laubaudie.

Op het einde van dit gehucht ga rechtsaf op een grindweg.

Volg deze 800 meter en draai dan naar links richting Crouseix.

Als u bij de rijweg komt, draai naar rechts om aan te komen in:

Km 108.4 Crouseix **[8b]**.

Ga naar links en volg de weg door het dorp die een bocht naar rechts maakt. Ga naar rechts op de D98, passeer de brug, loop langs een vijver. Blijf op deze D-weg en na 600 meter buig links af op een weg naar de kerk van:

Km 110.9 Feytiat.

Neem rechts de Avenue Winston Churchill, dan links de Avenue Georges Clemenceau, bij de rotonde rechtdoor in de Avenue Frédéric Legrand.

Bij de rotonde neem links de D979. Kruispunt van Crézin, rechtdoor. Evenals aan de kruising met de D55a: rechtdoor.

Na de rotonde van de bedrijvzone afbuigen naar rechts in de Rue Malinvaud **[8c]**.

Aan het einde van deze straat de met gras overgroeide weg volgen, dan de Rue Bas Fargeas omhoog gaan.

Aan het einde van deze straat, neem links de Avenue de Lattre de Tassigny.

Ga over de snelweg en volg de bronzen schelpen op de grond en neem de Avenue du Sablard en aan het tweede kruispunt, na overgestoken te hebben, de trappen afdalen en verder gaan over het voetpad.

De Vienne oversteken op de brug St-Etienne en omhoog gaan in de Rue du Pont. **[9a]**

Km 117.0 Rue du Pont [9a], dan links de Rue Saint-Domnolet en aan het eind rechts de Rue de la Règle om zo de Place de la Cathédrale Saint-Etienne te bereiken in:

Km 117.2 Limoges (🏰 🏯 🚶).

2.6 - Limoges > Flavignac: 28,4 km

Km 117.2 Limoges. Vanaf de Place Saint Etienne volg de Rue des Allois, de Rue de la Haute Cité, de Rue de la Cité, Place de la Cité, Rue Raspail, Place Wilson, Rue du Collège, Place Saint-Pierre, Rue Dalesme, Rue Saint-Martial.

Vervolgens de Place de la République, weer de Rue Saint-Martial, de Rue Jean Jaurès oversteken en de Rue du Clocher nemen.

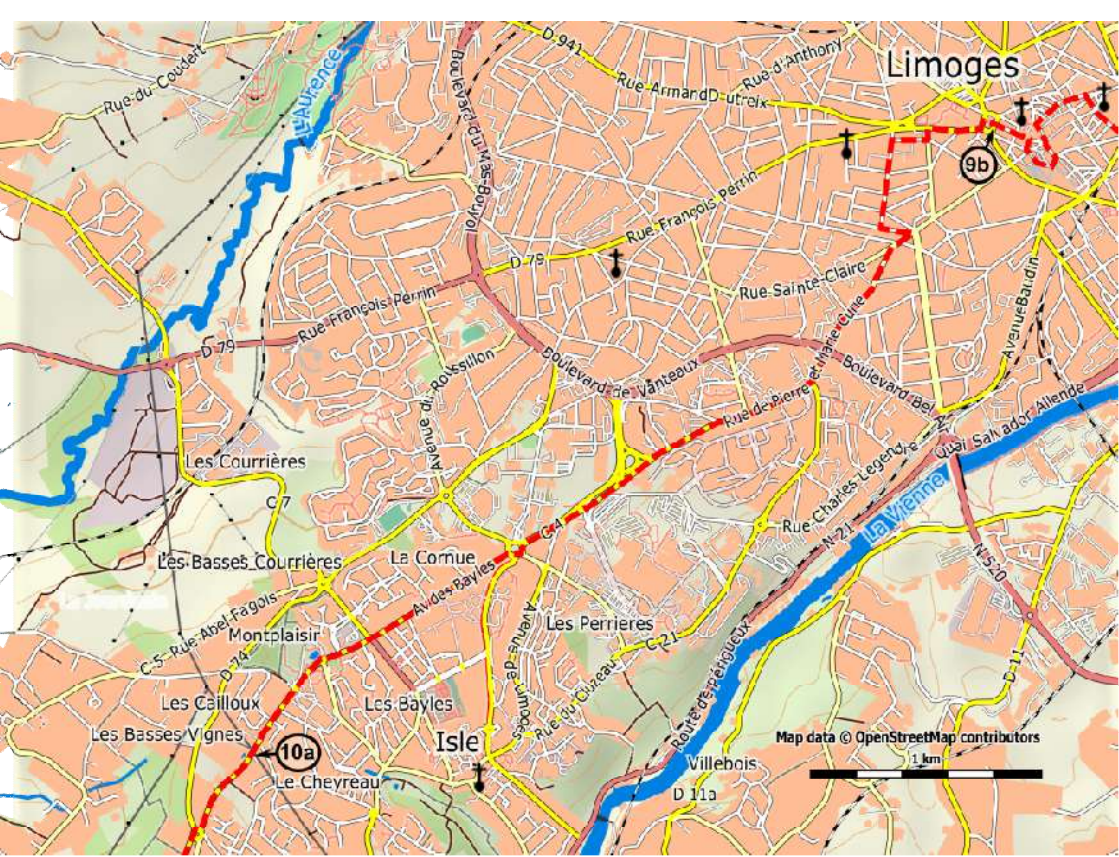
Bij Place Saint-Michel, links de rue Ferrerie, de Place des Bancs oversteken, rechts de Place du Poids Public en weer rechts de Rue de la Boucherie nemen.

Place de la Motte en aan de overkant de Rue Othon Péconnet, de Place d'Aine [9b] oversteken en links de Rue des Arènes nemen.

Place des Carmes, links de Avenue Jean Foucaud nemen en meteen rechts de Rue Neuve des Carmes en nogmaals links de Rue Saint-Eloi. Aan het einde links de Cours Jean Pénicaud, dan scherp rechts de Rue Pétiniaud-Beaupeyrat.

Bij het kruispunt schuin links de Rue Pierre et Marie Curie die u tot het einde moet volgen, dus meerdere kruispunten oversteken. Vervolgens verder gaan in de Rue Bourneville.

Km 121.8 Rotonde de la Cornue, ga verder door de Avenue des Bayles en op kruispunt rechtdoor de Avenue du Château, die overgaat in de Avenue de Basses Vignes. (🏰 in Isle, SW of Limoges) [10a]



Traject 2

Avenue de Basses Vignes. **[10a]**

Km 123.8 Rotonde de la Croix Bachaud: neem de D74 naar Mérignac, bij de volgende rotonde de D74 verlaten en de weg tegenover nemen (C9).

Bij het kruispunt rechtdoor en zo komt u in:

Km 127.2 Mérignac.

Neem links de Avenue de Mérignac dan op het einde van het dorp rechtsaf de Rue du Vignoble om verder te gaan op een zandweg die asfaltweg wordt, Chemin de Puy Panard komt uit op de N21.

Ga rechts, passeer de spoorwegbrug en voorbij het station neem de Rue de l'Abreuvoir.

Steek de brug over de Vienne over, neem de trappen en links de Rue Rochefroide, dan Sadi-Carnot tot aan de kerk van:

Km 130.4 Aix-sur-Vienne (🚶). **[10b]**

Neem de Rue Saboterie en de Rue Victor Hugo, dan de D20 richting Les Cars, Flavignac.

Volg de Rue Pichenaud, passeer voor de supermarkt en neem na 300m links de C203, rue du Mas Neuf afdalen en passeer de molens: Moreau, David, le Mas Neuf en Japaud terwijl je de Aixette volgt.

Kom zo op de D110, ga links, passeer de brug en ga tot het kruispunt Le Breuil.

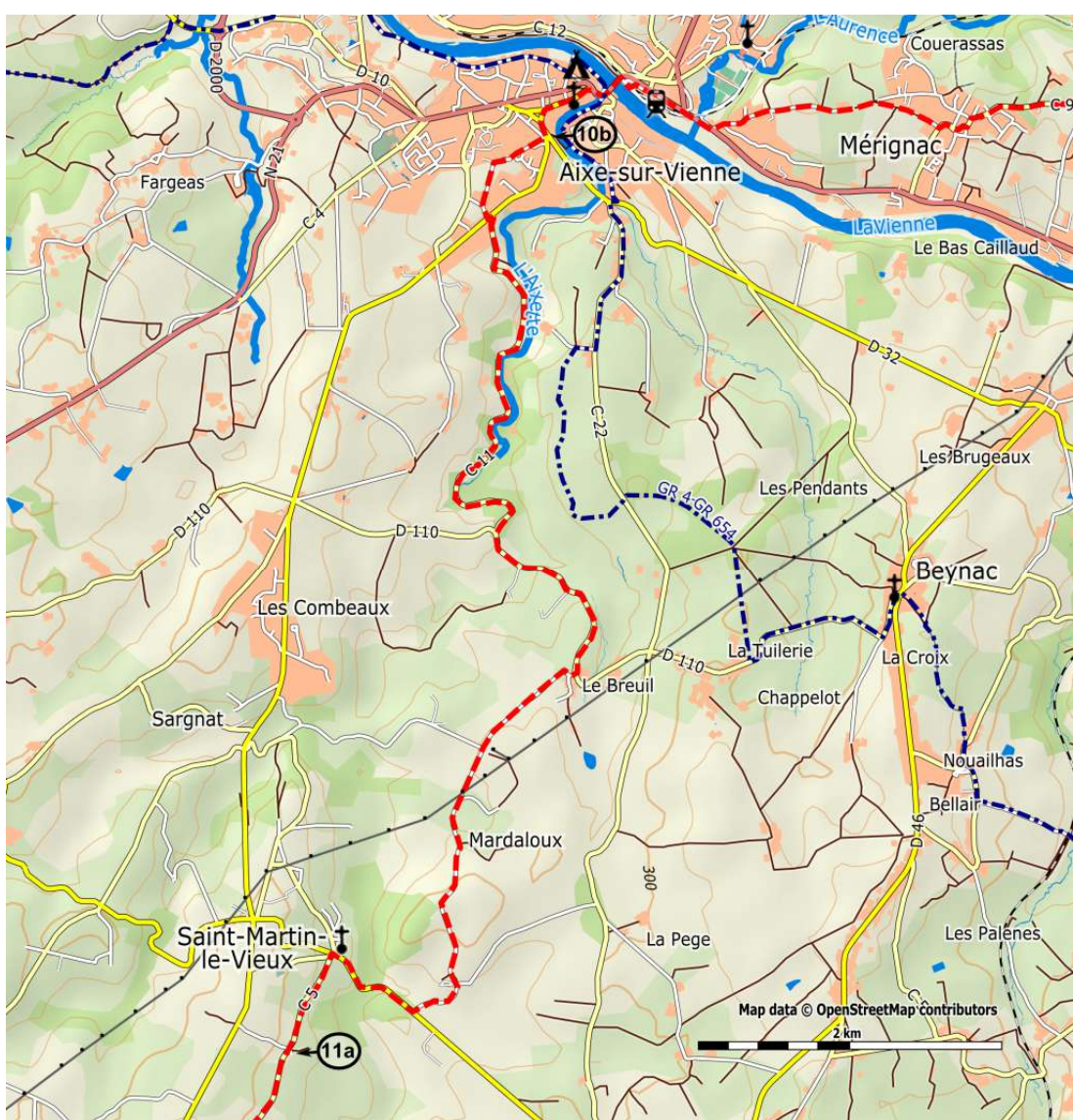
Ga rechts naar Mardaloux, loop door dit gehucht steeds rechtdoor.

La Judie, blijf op deze weg tot de D17.

Ga rechts en kom zo in:


Km 139.5 Saint-Martin-le-Vieux.

Bij de kerk neem links de richting Bord, ga door dit gehucht. **[11a]**



Km 140.2 Door Bord **[11a]** en vervolg de weg tot het gehucht Domarias. Ga daar links richting Lavignac.

Bij kruispunt met de D46 ga rechts en blijf op deze D-weg. Aan het einde van deze weg ga rechts en bereik dan de kerk van:

Km 145.6 Flavignac (  .

2.7 - Flavignac > La Coquille: 29,5 km

Km 145.6 Flavignac.

Neem tegenover de kerk de Rue Pasteur D46.

Kruispunt met de D20: naar links, kruispunt met de C224 naar Beyrand, rechtdoor naar de kerk van:

Km 149.1 Les Cars (W). Neem de D15 dan rechtsaf de D21. Na 400m, sla linksaf richting Le Valois **[11b]**.

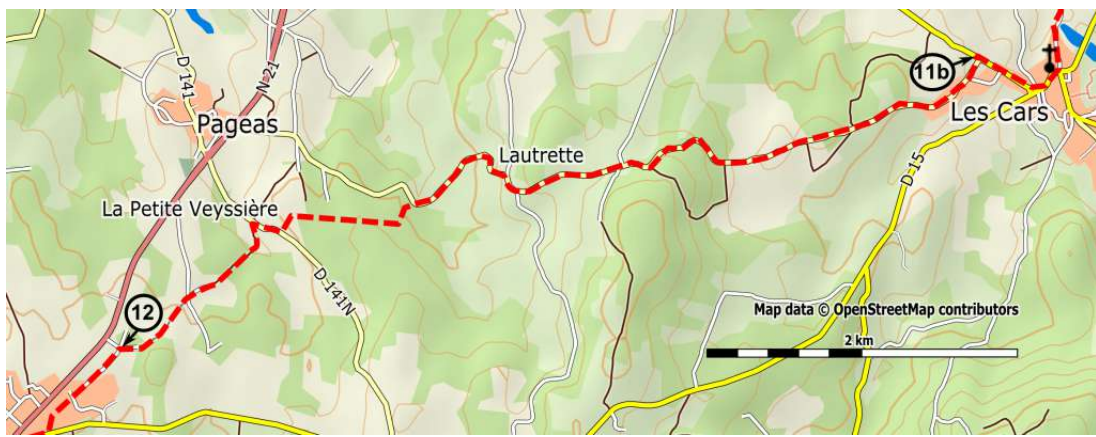
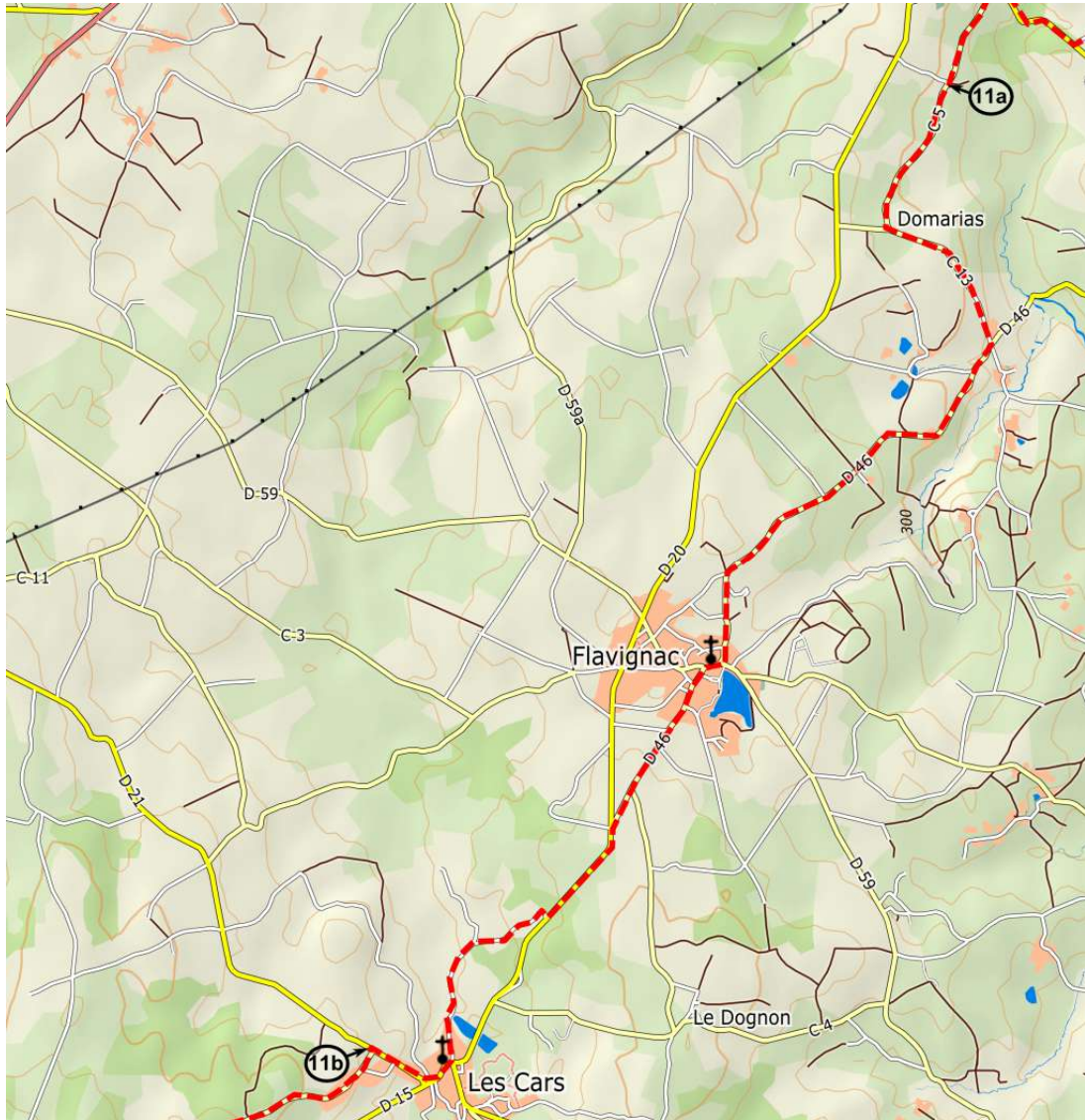
Ga door dit gehucht en loop voorbij La Maison Blanche (het witte huis), la Teyssière, les Fosses en bij het kruispunt rechtdoor, kom zo in Lautrette.

Loop door dit gehucht, Route de Pageas en voorbij een vijver op het einde van een bocht: sla linksaf op een zandweg die omhoog gaat in een bos naar La Petite Veyssière.

Bij de aftakking eerst naar rechts, dan links, bij twee kruispunten rechtdoor gaan om zo op de D141n te komen. Sla rechtsaf en dan direct naar links op een nieuwe weg die afdaalt.

Ga over een kleine brug en klim naar een plaats die Maître Antony genoemd wordt.

Volg het asfalt en steek dan een weg over om rechtdoor te gaan op een pad dat naar de D15 leidt, evenwijdig aan de N21 (bij de afrastering linksaf). **[12]**



Km 156.5 Pad naar de D15. **[12]** Langs een klein industrieterrein. De weg gaat over in een graspad.

Bij de weg aangekomen, sla rechtsaf, bij de verkeerslichten oversteken en verder gaan in de Rue Chabrol, dan de Rue Mardochée, Rue Côte de la Minoterie.

De D901 oversteken en rechtdoor gaan, de Tardoise oversteken en de Boulevard du Fort opgaan, zo naar de kerk van:

Km 158.3 Châlus (📍).

Daar neemt u de Rue du Clocher, Rue Salardine, Rue de l'Europe, de Place Cardailhac oversteken, naar rechts richting Dounazac, Avenue du 11 novembre.

Aan het einde naar links, ga onder de (voormalige) spoorwegbrug en na 500m sla linksaf naar Mettes en ga verder in de holle weg die het meest naar links ligt. Bij het bereiken van de asfaltweg, ga rechtdoor dan zie de weg die leidt naar:

Km 161.0 Le Lac.

Naar links en dan naar rechts op de D64a1 om uit te komen bij het stopbord van de D64. Ga naar rechts op de D64 en na 200m neem een zandweg die in een bos gaat.

Neem de brug die over de overloop gaat en vervolg de weg langs de vijver van Maison Neuve naar:

Km 163.9 Monchaty.

Aan het kruispunt, ga rechtdoor op de Chemin de la Forge.

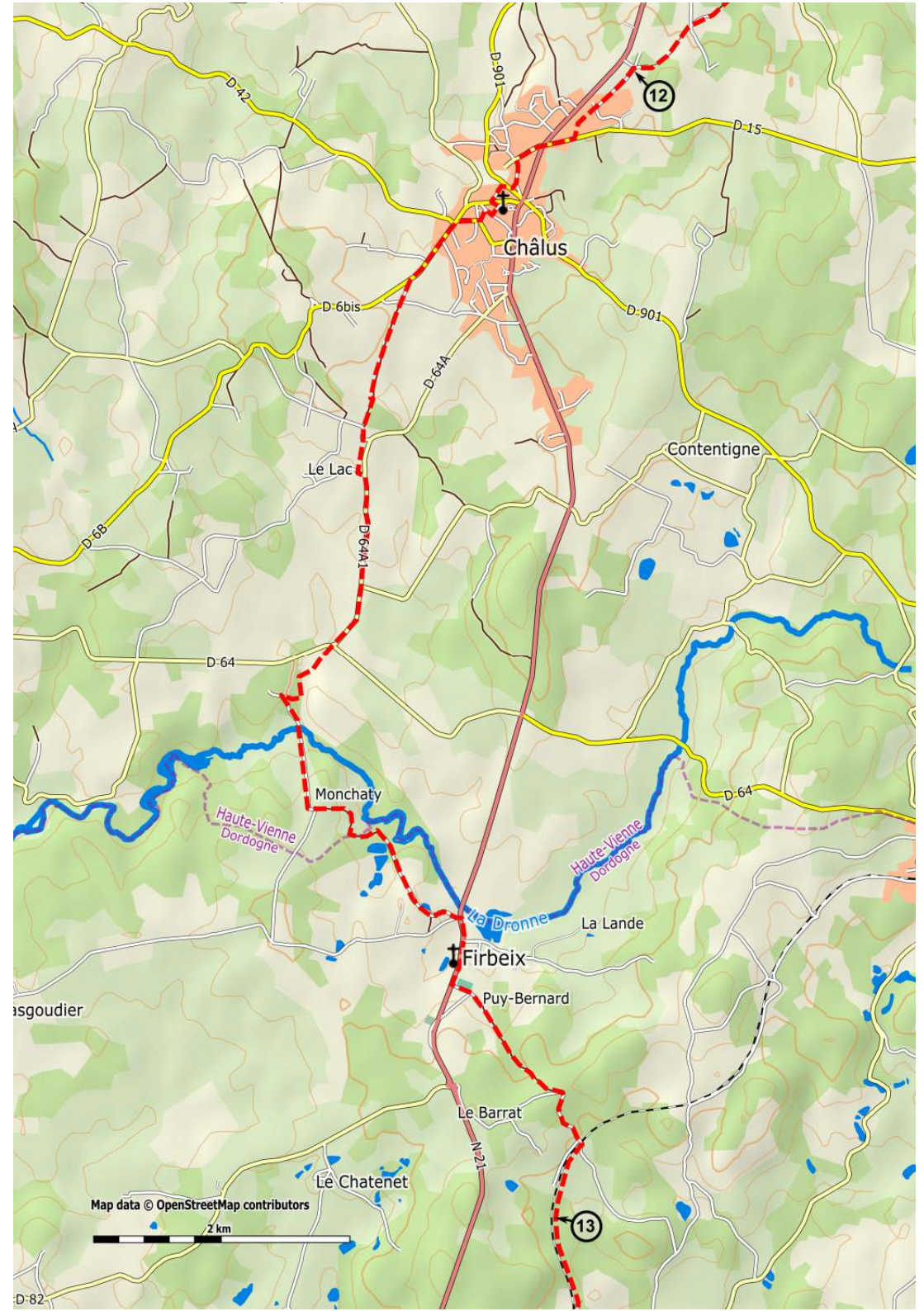
Voor de brug ga rechts en loop langs een vijver. Voorbij het kasteel links af. Bij huizen links en meteen rechts de N21 op.

Km 166.2 Firbeix (📍).

Ga na de kerk linksaf richting Puybernard.

De weg verandert vlug in een bosweg die uitkomt op de Route d'Aillac, naar links afdalen, de spoorweg oversteken en rechts een pad nemen dat langs de sporen loopt.

Na 700m **[13]**.



Châlus

Le Lac

Contentigne

Monchaty

Firbeix

Puy-Bernard

Le Barrat

Le Chatenet

Map data © OpenStreetMap contributors

2 km



12


13

D-82

Traject 2

Km 168.7 Pad langs spoor [13].

Km 169.7 Bij La Lande du Puy de weg over het asfalt vervolgen.

Km 170.2 Bij het kruispunt linksaf en ruim 100m verder bij het volgende kruispunt rechtsaf. Saint-Pierre-de-Frugie () laten we links liggen.

Km 170.9 Aan het einde van het gehucht Vervenille: ga links op een weg. 300m verder, op kruispunt van wegen, ga rechts naar La Roche.

Km 171.6 T-splitsing, La Roche: draai rechts op een stijgende weg en na 200m linksaf op een pad dat afdaalt langs een bos en dan stijgt naar Sainte Marie de Frugie.




Km 173.1 Bij de houten wegwijzer na de vijver, volg richting 'La Coquille 2km'.

Ga rechts voorbij een huis een asfaltweggetje op.

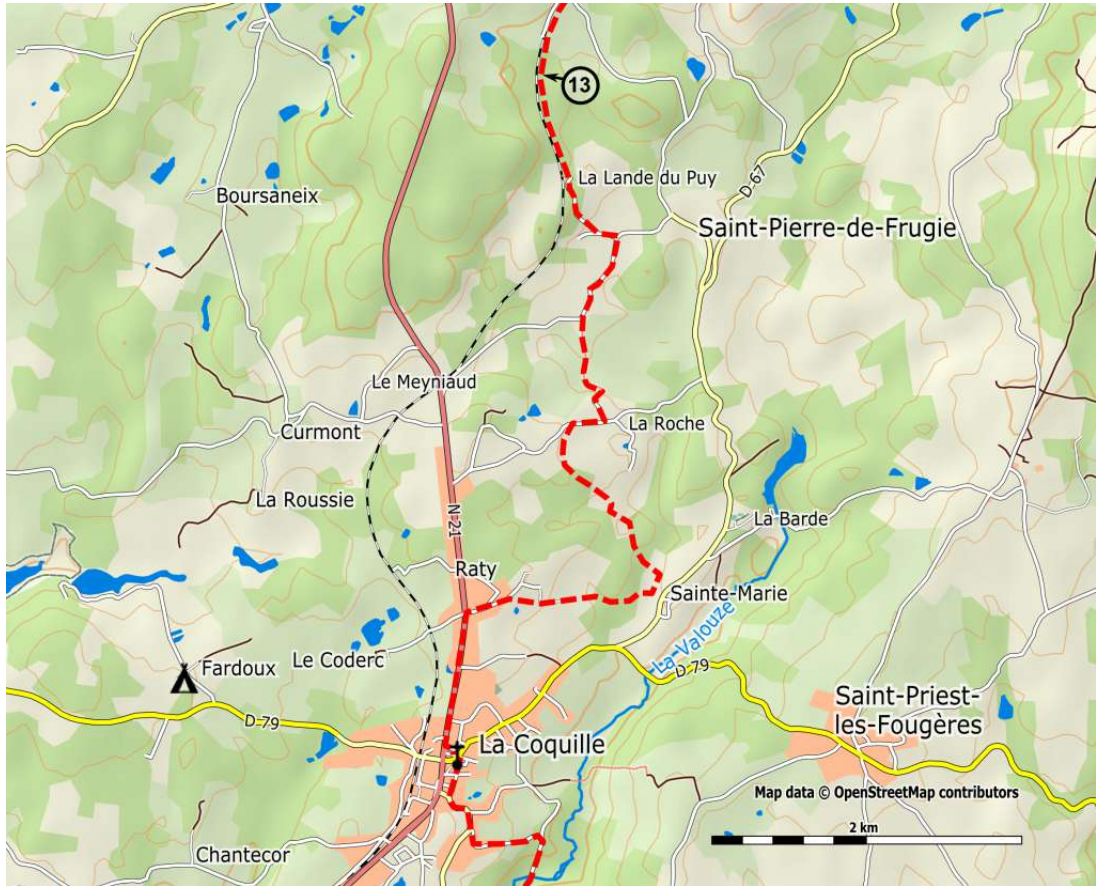
Neem in de bocht naar links een zandpad rechtdoor.

Aangekomen bij de huizen, ga linksaf.

Aankomst op de N21. Ga linksaf langs de berm lopend naar:

Km 175.1 La Coquille (  ).

Voor het doorgeven van opmerkingen etc. zie
www.santiago.nl/vezelay



3 - La Coquille > Sainte-Foy-La-Grande

3.1 - La Coquille > Thiviers: 18,5 km

Km 0.0 La Coquille. [1]

Vanaf de kerk: neem de Rue La Boétie, afdalend.

Ga aan het eind linksaf, op de D67 richting Saint-Paul-la-Roche.

Ga daarna weer links: de Route du Moulin de Margaud.

Op de kruising: rechtsaf, Moulin de Margaud. Stijgend verder naar Les Rivailles.

Km 1.5 Les Rivailles: vervolg de weg, die daarna naar rechts draait, omhoog, het bos in.

Op de kruising: neem het pad rechts, over het plateau, rechtdoor, door bossen en velden.

Kruising: ga rechtdoor verder via een met gras begroeid pad. Steeds rechtdoor verder, door kreupelhout.

Km 3.5 U komt bij de D67: ga linksaf.

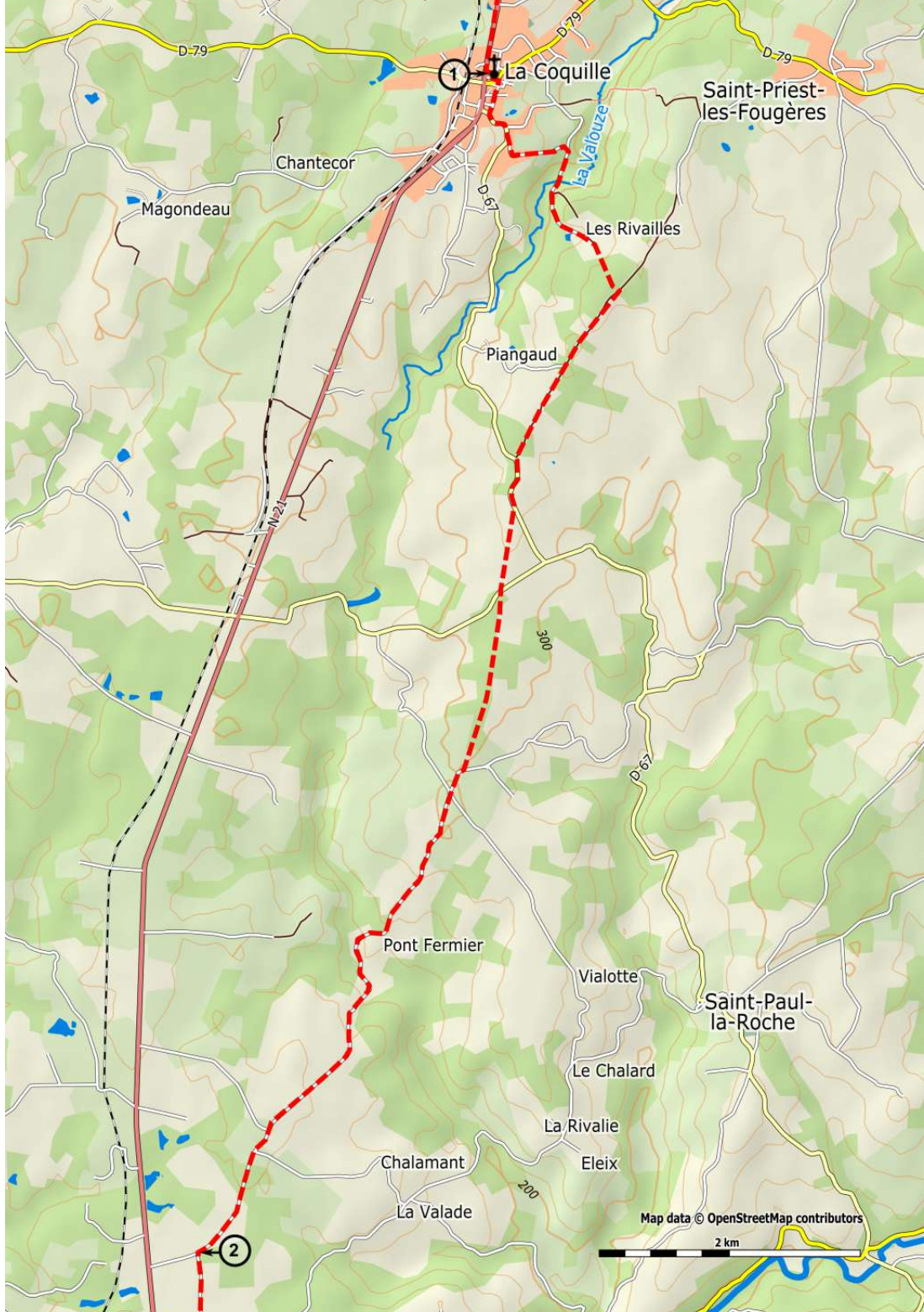
Vervolgens, op de kruising met de Route de La Bussière: ga in het midden verder, over het aarden pad, door de velden.

U komt uit op een weg. Ga er tegenover verder, via de «Chemin des Cupules».

U komt weer uit op een weg. Ga rechtdoor verder.

Km 6.1 Kruising: ga rechtdoor verder via een kleine weg, naar

Km 7.6 Pont Fermier. Volg de weg ongeveer 3 km. Dan op een kruising, bij het bordje 'Coderc', linksaf. [2]



D-79

D-79

D-79

1

La Coquille

Saint-Priest-les-Fougères

Chantecor

Magondeau

La Valouze

Les Rivailles

Piangaud

300

D-67

Pont Fermier

Vialotte

Saint-Paul-la-Roche

Le Chalard

La Rivalie

Eleix

Chalamant

200

La Valade

2

Map data © OpenStreetMap contributors

2 km

Km 10.6 Na kruising [2] verder.






Km 11.8 Op volgende kruising (du Petit Clos): Ga hier rechtsaf om de weg (D78) over te steken: ga er tegenover verder, via een pad, waarna u op een geasfalteerde weg uitkomt. Ga hier rechtsaf:

Km 13.2 watertoren, kruising. Ga hier linksaf, via een weg die in rechte lijn richting Thiviers voert.

Vóór de N 21: neem een eenrichtingsweggetje naar links en ga op de volgende kruising weer na links, waarna u uitkomt op de D81, bij het gehucht:

Km 15.6 Bouilloux: ga rechtsaf bij de «stop». Nieuwe kruising. Ga rechtdoor verder, via de Avenue Eugène Leroy.

Km 18.0 Rotonde St Roch: steek hier over (opletten) en neem dan links de Rue du Général Lamy, en vervolgens de Rue Jean Jaurès.

Km 18.5 Thiviers (    ). Kerk en VVV op het plein tegenover de kerk. (pelgrimsbank).

3.2 - Thiviers > Sorges: 18,2 km

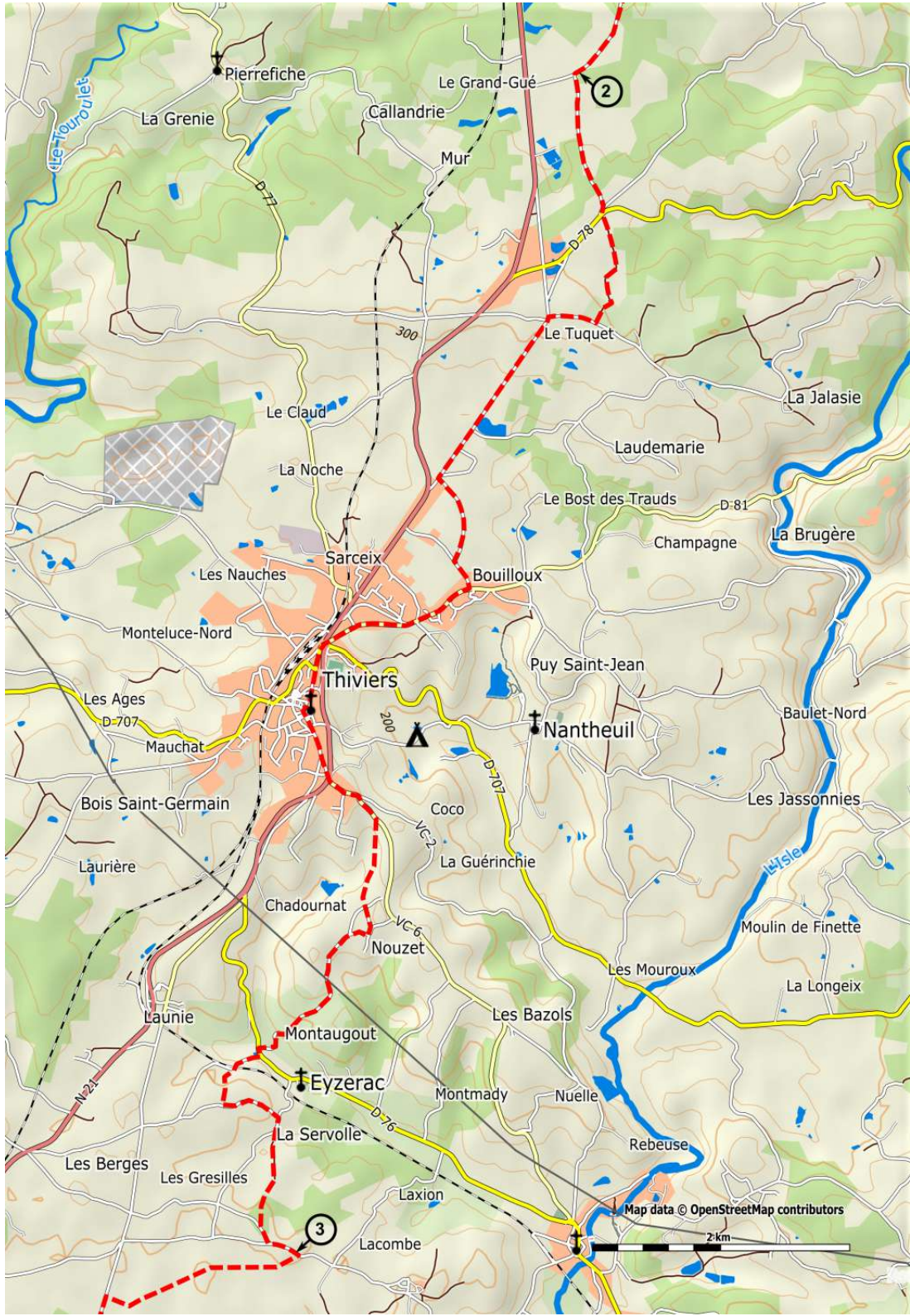
Km 18.5 Thiviers, vanaf de kerk: volg de Rue Jean Jaurès en daarna de Avenue A. Croizat. Kruising N 21: steek hier over en neem dan de VC2 en vervolgens de VC 6 naar rechts (Cognac).

Ga na 100 meter rechtsaf, een hol weggetje in, afdalend. Een stuk verderop is het weggetje geasfalteerd.

Ga op de eerstvolgende T-splitsing rechtsaf (het gehucht Nouzet). Blijf het weggetje volgen, afdalend, en loop daarna door het gehucht Montaugout, om uit te komen bij:

Km 22.0 Kruising D76: ga linksaf en vervolgens 100 meter verderop rechtsaf, en dan weer linksaf onder de spoorweg brug door. Er tegenover verder, via een weggetje met steenslag, omhoog. U komt uit op een asfaltweg, ga hier linksaf.

Km 23.2 La Servolle. In het dorp: daal naar links af via een weggetje, dat uitkomt op een iets grotere weg. Ga hier linksaf en na 150 meter weer links. Na 250 meter verlaat u deze weg weer en gaat u scherp rechtsaf, een pad in. [3]



Km 23.8 Een pad in [3]. Rechtdoor verder.

Km 25.5 Boslalégue.

Kruising: rechtdoor verder, naar de Route Napoléon. Ga hier linksaf en volg deze weg 1.5 km.

Ga vervolgens rechtsaf naar

Km 28.0 Le Pic.

Loop door het dorp en ga op de kruising (wegkruis) rechtsaf en meteen daarna linksaf, een weggetje door het bos.

Kruising: ga linksaf en meteen daarna rechtsaf, een met gras begroeid weggetje.

Km 30.0 Lauzelie.

Ga linksaf en daarna rechtsaf. Vervolgens rechtsaf, de D73 op.

Steek de N21 over, ga er tegenover verder, en loop door:

Km 31.3 Négrondes (🏠 🚗).

Loop langs de kerk het dorp uit.

Kruising (wegkruis): ga er tegenover verder richting Chez Thèves, eerst via een weg, dan een weggetje, dat vervolgens naar links draait.

Kruising: rechtsaf, een weggetje in, richting een klein bos. Aan het eind van dit weggetje: neem de weg naar links.

Km 33.7 Kruising van Pouyer: rechtsaf, de weg wordt een weggetje.

Bij het verlaten van een bos, na 1 km, gaat u linksaf, langs het bos.

Na 150 meter gaat u rechtsaf, door velden, naar de boerderij Les Contissoux.

Kruising: ga linksaf, via de weg naar

Km 36.0 Les Palissoux.

Steek de D8 over en ga er tegenover verder naar

Km 36.7 Sorges (🏠 🏠 🚗).

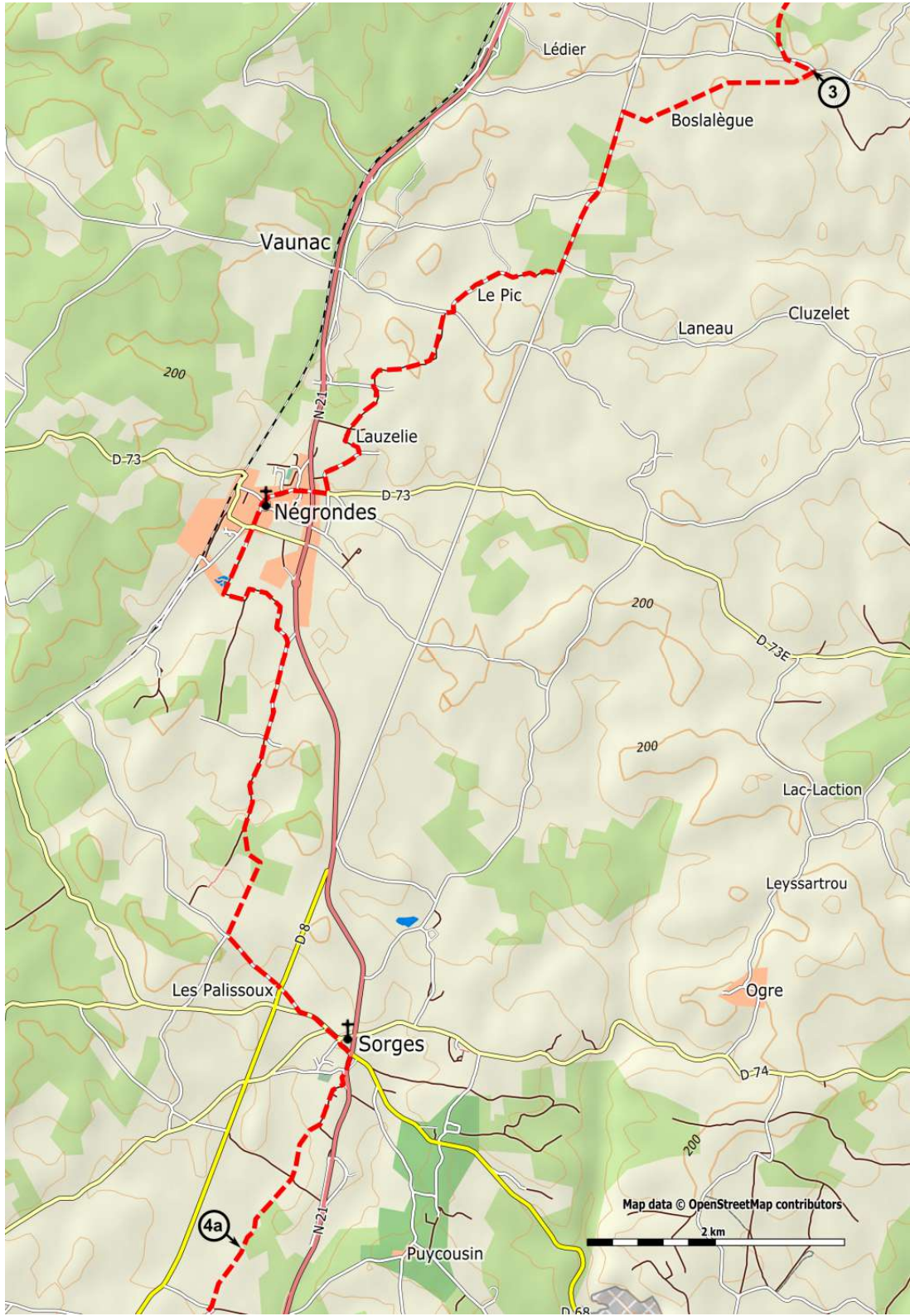
3.3 - Sorges > Périgueux: 22,8 km

Km 36.7 Sorges. Ga vanaf de kerk naar de N21.

Ga rechtsaf, loop verder via het parkje en de picknickplaats langs de N21, en neem de kleinere weg naar rechts, die een pad wordt.

Passeer een huis, terwijl u het pad naar rechts volgt.

Kruising: rechtdoor verder, na 600m. [4a]



Lédier

3

Bosslàgue

Vaunac

Le Pic

Laneau

Cluzelet

200

D-73

Lauzèlie

Négrondes

D-73

200

200

D-73E

Lac-Laction

Leyssartrou

Les Palissoux

D-8

Sorges

D-74

200

4a

Puycousin

Map data © OpenStreetMap contributors

2 km

Km 38.6 Vanaf **[4a]** verder rechtdoor, waarna u aankomt in

Km 39.2 Bizol.

Ga hier linksaf en daarna rechtsaf. Ga 150 meter verderop linksaf en volg deze weg die 90° draait, richting het dorp:

Km 41.0 Rebeyrie.

Vervolg de weg. Bij het uitlopen van het dorp: ga linksaf, via een verhard pad.

Negeer paden van links en rechts, waarna u op een weg uitkomt. Neem die naar rechts en ga dan 100 meter verderop linksaf (*bijzondere fontein*), naar het dorp:

Km 42.9 Fonniovas (*hier goed opletten!*).

Ga linksaf op het tweede grasweggetje, tussen de huizen door.

Ga vervolgens rechtsaf op de eerstvolgende kruising en dan steeds rechtdoor.

Het weggetje splitst zich. Rechts aanhouden, naar een grotere weg. Ga hier linksaf en meteen daarna rechtsaf.

Bij het bordje «Forêt Domaniale»: neem het weggetje links en ga rechtdoor, naar de

Km 45.4 Piste forestière (bosweg) DFCI. Volg deze naar links, ga op de T-splitsing rechts, passeer het boswachtershuis en daal af naar de D69.

Km 46.8 Kruising D69: ga linksaf en meteen daarna rechtsaf.

Neem bij een houten huisje het pad naar links.

T-splitsing **[4b]**: rechtsaf en dan rechtdoor verder naar

Km 48.7 La Croix du Rat, ondertussen weggetjes van rechts en links negerend.

Steek de weg over en vervolg een weggetje. T-splitsing: linksaf.

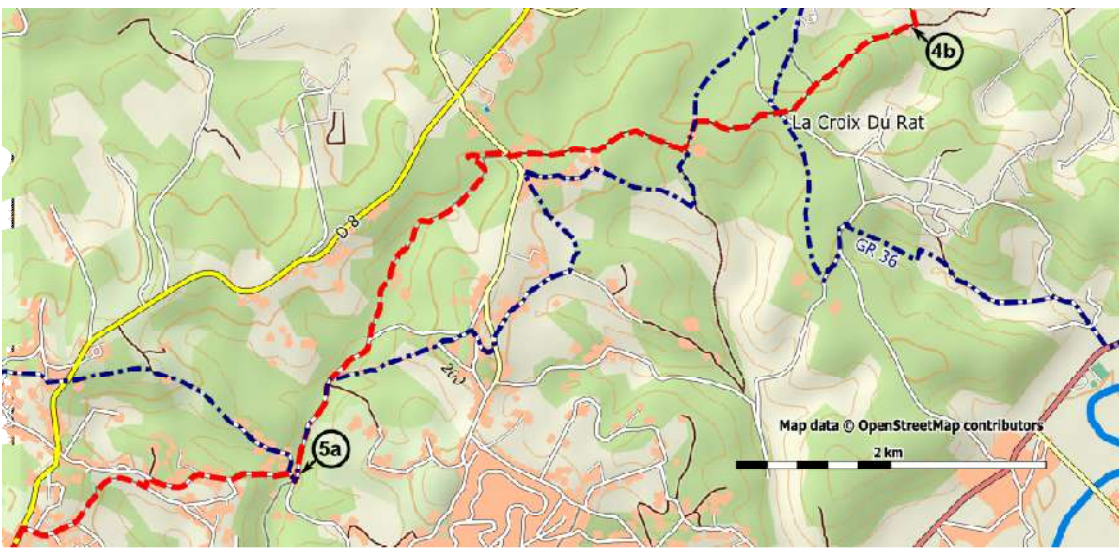
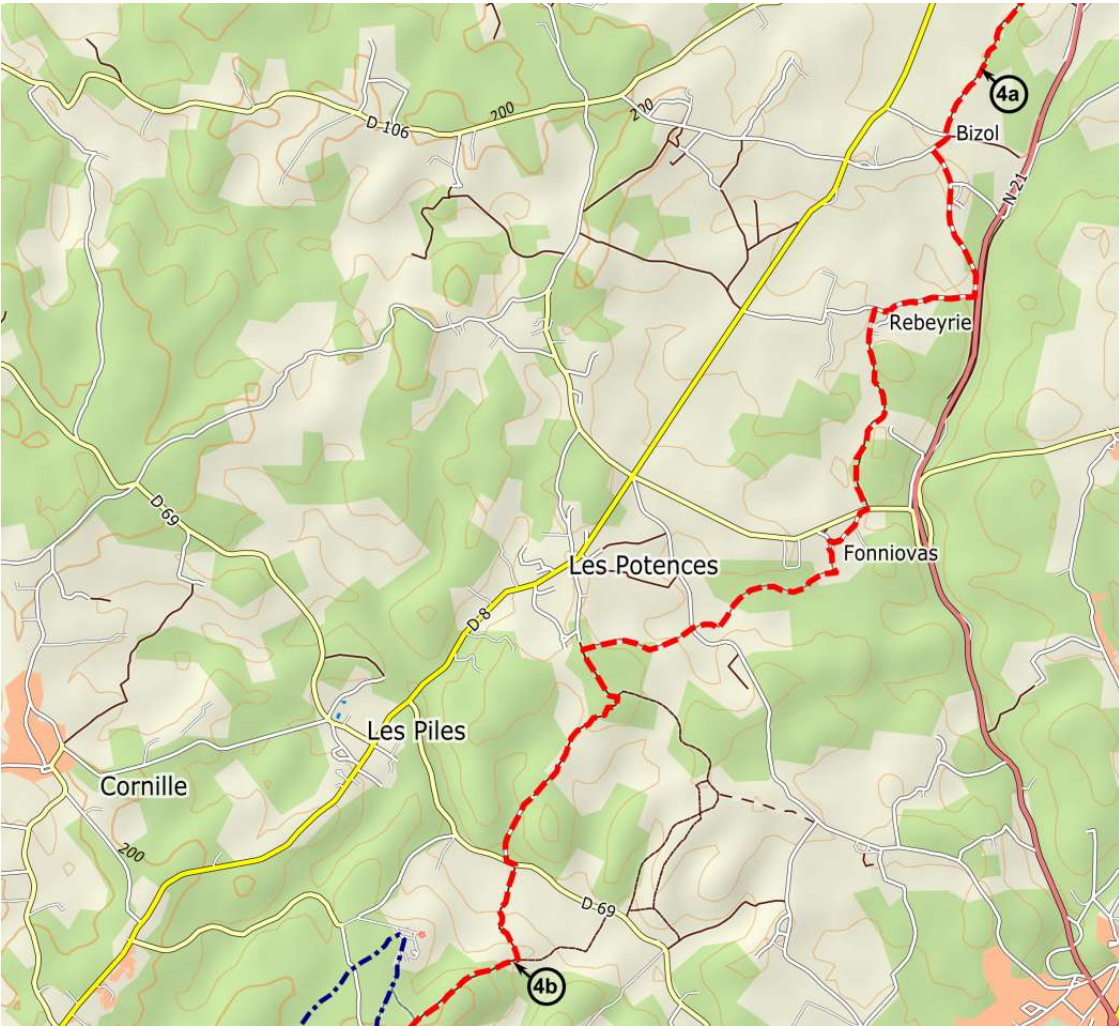
Bij het Château de Caussade: kruising, rechtsaf (en volg dus niet langer de GR).

Volg dit brede pad, dat verderop -bij huizen- geasfalteerd is en dan uitkomt op een grotere weg.

Km 50.7 Steek de weg over, ga rechtsaf, en neem kort daarna een weggetje naar links, dat door bossen slingert. Houd op de eerste splitsing links aan, daarna alle paden naar links en rechts negeren.

Ga rechtdoor tot

Km 53.5 de kruising van Chaumardie: rechtsaf (let op, verkeer). **[5a]**



Km 53.5 Na kruising [5a] laat rechts een weg liggen (GR).

Loop langs de kant van de weg omhoog naar het gehucht

Km 54.5 Les Maisons. Bij het verlaten ervan, bij een kruispunt, ga linksaf en dan rechts, een aarden weggetje in.

Gehucht La Meynie: meteen na huisnr. 17 rechtsaf en dan rechtdoor naar de D8.

Km 55.6 Linksaf, langs de berm (voorzichtig) en rechtdoor.

Km 57.0 Steeds rechtdoor (Intermarché aan uw linkerhand).

Km 58.1 Ronde bij het ziekenhuis: daal rechtdoor af, langs het Maison Diocésaine (het huis van het bisdom). Op de rotonde: blijf op het trottoir aan de linkerkant om over te steken, naar de Rue Limogeanne. Dan verder via de Rue Salinière (voetgangers).

Km 59.5 Périgueux, Cathedrale Saint Front: (🏰🏰).

3.4 - Périgueux > Château de Puyferrat: 25,6 km

Zie pagina 158 t/m 171 voor de routevariant via **Bergerac** (genummerd 3.4a, 3.5a en 3.6a).

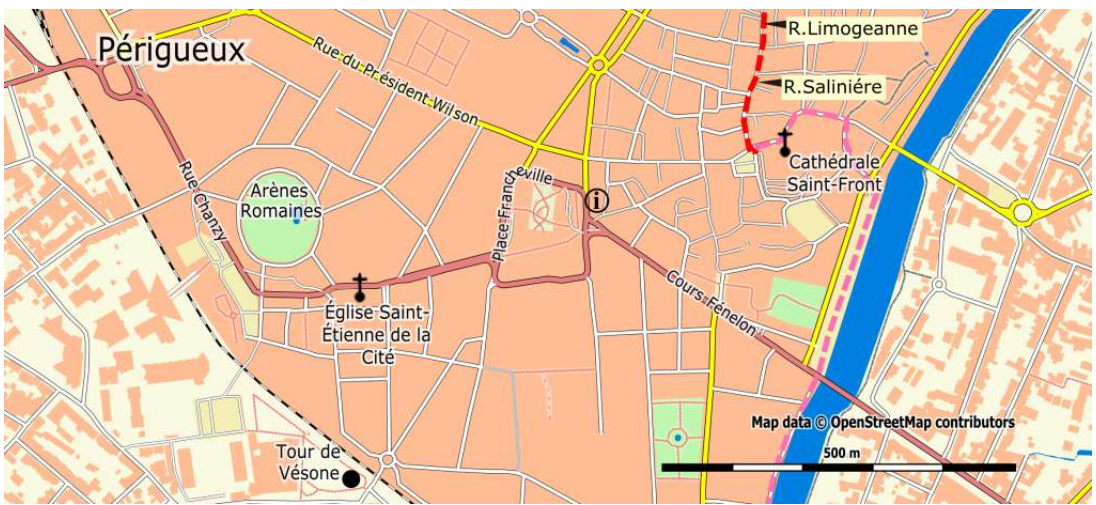
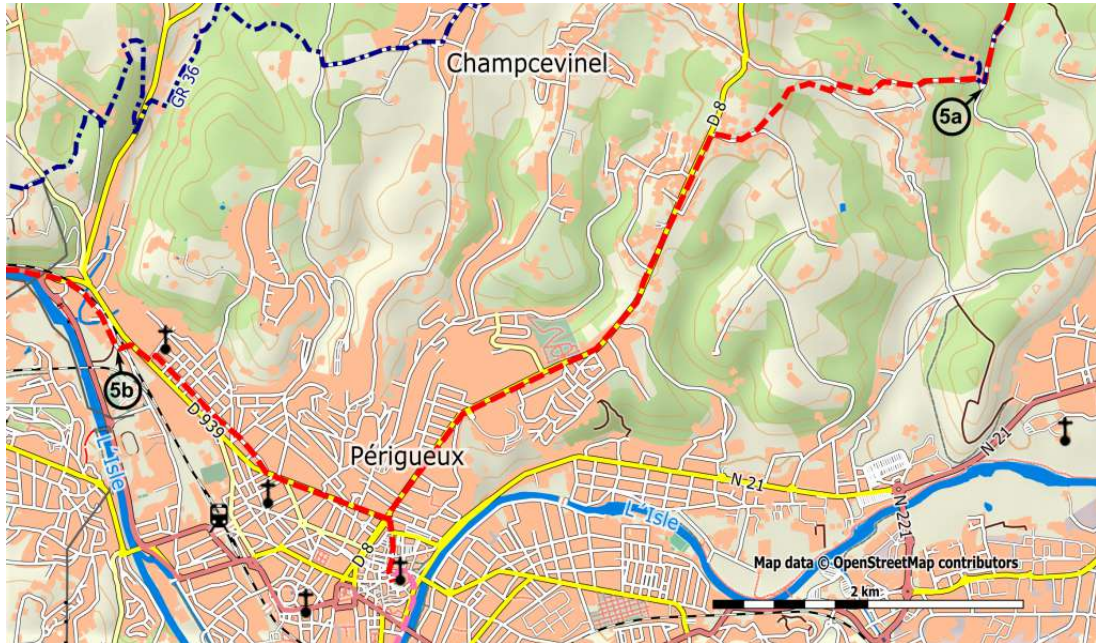
Km 59.5 Périgueux. Vanaf de kathedraal: terug naar de rotonde en neem dan de Rue Victor Hugo. Na 800 meter rechtsaf, de Rue Lagrange Chancel in. Aan het eind links, en meteen rechts de Rue Pierre Sénard. Steek na 150 meter over om linksaf onder de spoorbrug door te gaan. Rechtsaf, de Chemin Feutres de Toulon in [5b]. Volg deze tot een

Km 61.9 rotonde. Oversteken en neem het afgeschermd pad, stroomopwaarts langs de rivier. Ga linksaf bij het verkeerslicht en dan rechtsaf, de Rue Pierre de Brantome in. Aan het eind rechts, nieuwe rotonde. Blijf links en loop door tot een derde rotonde (golf). Steek over en ga er tegenover richting

Km 65.8 Abbaye de Chancelade (🏰). Ga ter hoogte van het plein van de abdij linksaf, een weggetje in (GR). Steek de weg over en neem de Rue des Maines. Neem ter hoogte van het plein het straatje naar rechts. Op de kruising naar links, en op de volgende rechtdoor, de Chemin des Gérauds. Kruising, Rue E. Manet, dan linksaf de Chemin des Pruniers. Bij een weg aangekomen naar links en dan na 50 meter, bij een kruising, rechtdoor richting Terrassonie (verlaat de GR).

Km 67.5 Kruising, neem er tegenover de Chemin de Terrassonie, passeer twee kruispunten, steeds rechtdoor, naar (rustig weggetje).

Km 68.8 Les Andrivaux. Chemin de la Commanderie, vervolgens Chemin Templiers. Loop door het dorp, flink stijgend. Zo'n 300 meter na het verlaten van het dorp: linksaf, via een weggetje door kreupelhout (kruising van GR). Volg de GR door het bos. Na de chalets meteen rechtsaf, hoogste punt. [6a]





Km 70.0 Hoogste punt [6a]. Afdaling en klim. 300m na nieuw hoogste punt:
Km 71.5 Verlaat de GR rechtsaf (90°). Omhoog, en daal vervolgens af naar D710.

Steek die over, ga 50 meter naar links, en dan rechtsaf eenrichtingsweg in. Op grotere weg linksaf.

Na 1 km op een pad naar rechts, omhoog.

Km 73.6 In het gehucht Les Fieux: rechtsaf en meteen linksaf, tussen huizen door en rechtdoor verder via een weggetje naar beneden. Aangekomen bij een weg: linksaf, richting

Km 75.9 Gravelle (). Ga 100 meter vóór de rotonde rechtsaf en steek de D3 over. Er tegenover verder, via de weg langs de rivier en vervolgens het Canal. Bij de eerste brug: de brug niet over maar rechtdoor, een onverhard weggetje in.

Km 78.0 Annesse ( in l'Eperon, 1,6 km buiten de route). Bij electriciteitscentrale linksaf over het kanaal en meteen rechtsaf de rivier de Isle oversteken via de fietsbrug. De voie verte volgen die op de eerste T-kruising linksaf gaat en op de volgende afslag rechtsaf.

Km 80.4 le Perrier [6b] voie verte blijven volgen langs le Lac Bleue, dan langs de rivier en daarna langs het kanaal.

Km 82.5 Op de D41 rechtsaf over het kanaal richting camping en weer rechtsaf over de rivier.

Km 83.1 Saint-Astier ( ). Na de brug bocht links en meteen rechts omhoog langs de kerk naar de Place de l'Eglise.

Rechtdoor Rue Jules Guesde en Rue Maréchal Foch.

Aan het eind rechtsaf Rue Amiral Courbet.


Op de rotonde linksaf Rue Maréchal Leclerc richting Château de Puyferrat.

Tweede weg rechts, Rue Eugène Leroy.

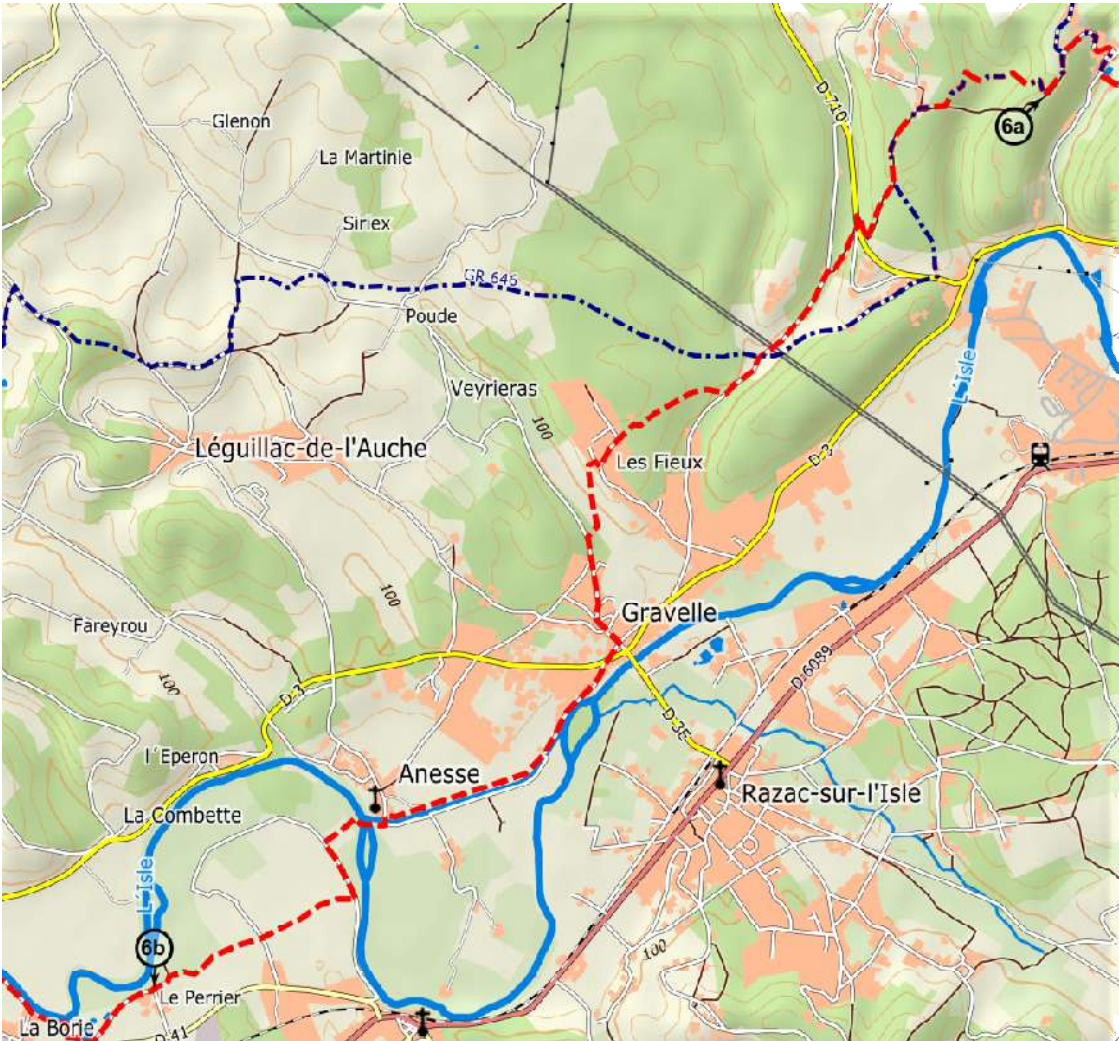
In rechterbocht pad rechtdoor nemen.

Km 85.1 Château de Puyferrat (RP).

3.5 – Château de Puyferrat > Mussidan: 23.8 km

Km 85.1 Château de Puyferrat (). Loop rechtsonder het kasteel en erachter naar rechts (GR). Na 400 meter op asfalt weg rechtsaf en dan linksaf naar Davalant. Vóór het gehucht: neem het onverharde weggetje links.

Km 86.9 In Rougerie (asfalt) rechtsaf omhoog. Na 500 meter op T-kruising rechtsaf [7a].



Km 87.4 T-kruising rechtsaf. **[7a]**.

Na 300 meter linksaf, een onverhard weggetje in richting Les Brousses. Loop door het gehucht en vervolg het weggetje.

Km 89.1 Chassaing: op de D41 linksaf (verlaat hier de GR), volg de D41 100m afdalend en neem het onverharde weggetje rechts, volg dat langs de bosrand.

Steek in Guibaudie de weg over en ga daar verder, langs een huis. Dit weggetje gaat door het bos naar «Treillou». Passeer de boerderij, loop naar de D41E2, steek deze over en loop door het dorp

Km 90.4 Saumonie. Neem aan het eind het 2e weggetje links en loop 1 km door weilanden. Bij aankomst bij een bos: kies het weggetje links, naar

Km 92.7 Planéze. Ga linksaf en vervolgens de eerste weg rechts door het dorp. Volg deze weg rechtdoor (spoor niet oversteken), stijgend. Na 1 km ziet u de GR weer **[7b]**. Ga verder naar Puy de Pont, loop er doorheen en ga aan het einde linksaf en steek vervolgens

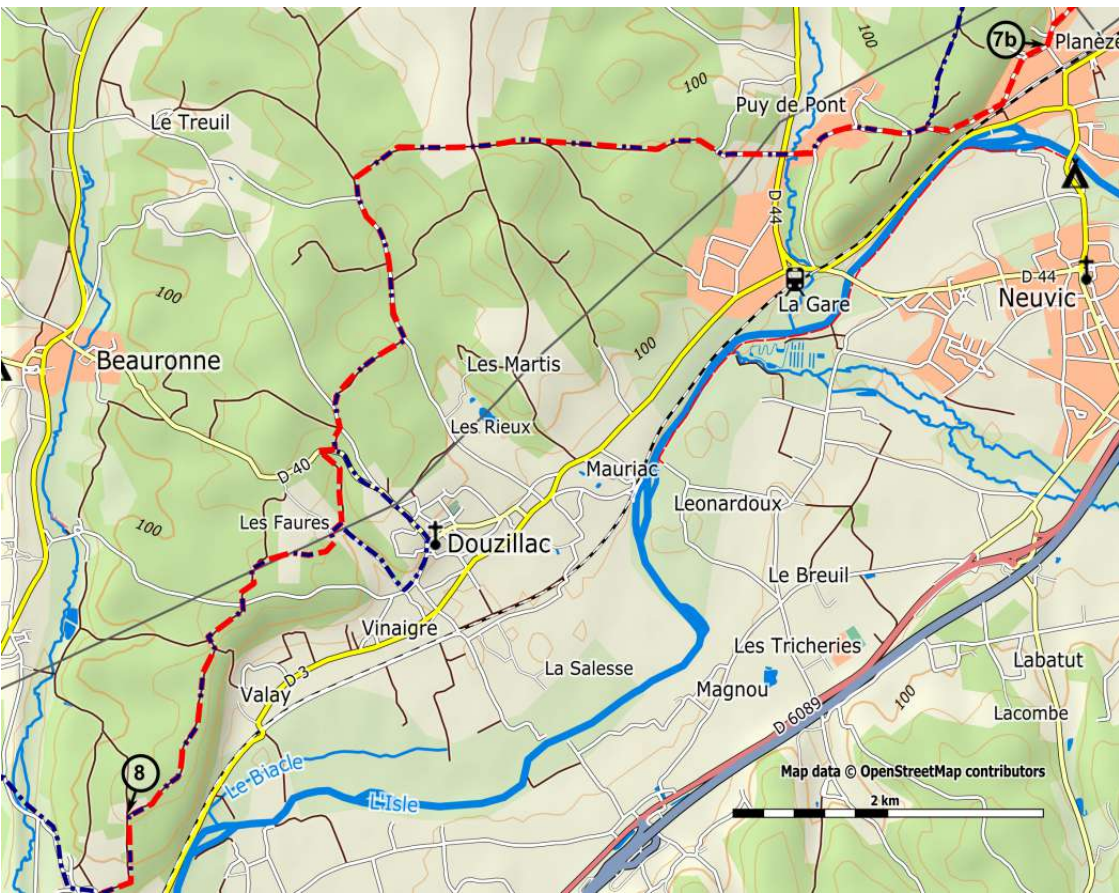
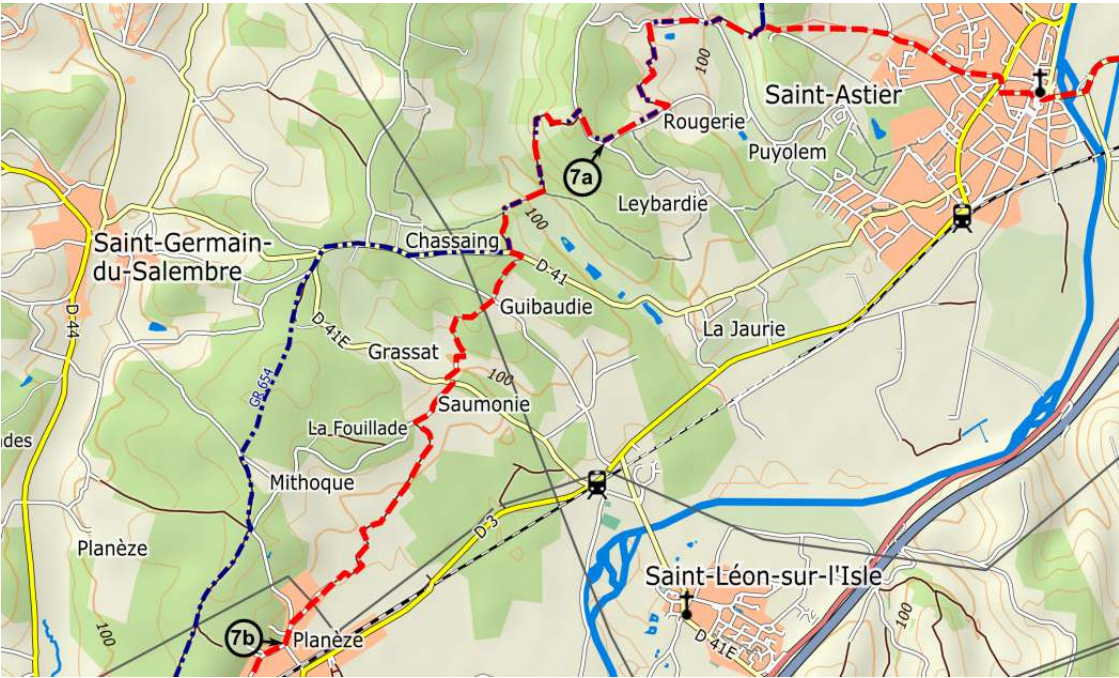
Km 95.1 de D44 over. Ga dan verder richting Jaumarie en volg dan de GR via de DFCI (bosweg).

Km 97.9 U komt uit op een grotere weg. Ga daar linksaf. Neem na 1 km rechtsaf de DFCI (bosweg) naar rechts, volg deze 700 meter, nieuwe weg. Volg deze 150 meter. Op de kruising linksaf (verlaat de GR), <<< *Mogelijkheid om vanaf hier via de GR naar Douzillac (🏰) te lopen (op 1 km) >>>*.

150 meter verderop: ga rechtsaf op de D40, 100 meter, en neem dan het weggetje naar links, afdalend naar

Km 100.7 Les Faures. Ga rechtsaf en linksaf in het dorp, een klein weggetje in. T-splitsing (DFCI): ga linksaf, u komt dan op een grotere weg uit.

Km 101.7 Ga er tegenover verder, nieuwe weg (DFCI). Na 400 meter: kruising. Ga hier linksaf, vervolgens rechtsaf, en verlaat de DFCI niet tot u bij een grotere kruising komt. Na 1 km **[8]**.



Km 103.5 [8], blijf op de DFCI tot grotere kruising.

Km 104.1 Linksaf naar de D3 (hier verlaat u de GR weer).

Na 400m linksaf op de D3 en na de spoorwegovergang rechtsaf.

Loop St Louis en l'Isle in. Tegenover de kerk rechtsaf richting l'Hopital.

<<Op 1 km rechtdoor Sourzac (🏰). Historische pelgrimsplaats>>

U loopt hier weer op de Voie verte, deze volgen langs het spoor en verderop langs de rivier de Isle.

Km 106.1 Saint Front de Pradoux. De Voie verte vervolgen, de D709 oversteken, dan rechtsaf door het gehucht Tendou. Daarna bocht links.

Bij de camping op de D709 rechtsaf de brug over.

Km 108.6 Mussidan (🏰 🏰). Direkt over de brug even linksaf en dan meteen rechtsaf de Place Morant en rechtdoor de Rue St. George. U passeert de Place Victor Hugo (refuge). Na 300m de Avenue Gambetta oversteken en u staat bij de Eglise Saint Georges.

3.6 - Mussidan > Sainte-Foy-la-Grande: 33 km

Km 108.9 Mussidan. Kerk: neem de Rue St Agnan, steek de Route de Bergerac over en neem het straatje er tegenover, omhoog.

Aan het eind: linksaf, de Rue Beaupuy in, vervolgens de Rue des anciens d'AFN.

Kruising: rechtsaf, de Rue de Séguinou, stijgend.

Km 110.5 Weggetje naar rechts, dat uitkomt op een wat grotere weg. Ga daar linksaf.

Passeer de boerderij Cumy. De weg gaat over in een bosweg (DFCI).

Km 112.7 Kruising: ga rechtsaf en op de volgende kruising linksaf. De onverharde weg gaat over in een asfaltweg.

Km 114.2 Weg. Ga linksaf, onder de autoroute door, verder, passeer de brug en loop dan rechtsaf het gehucht Les Jaunies in.

In de bocht: vervolg het weggetje, 2,5 km, dan komt u uit bij de D 20. Ga linksaf en dan meteen rechtsaf. [9a]